
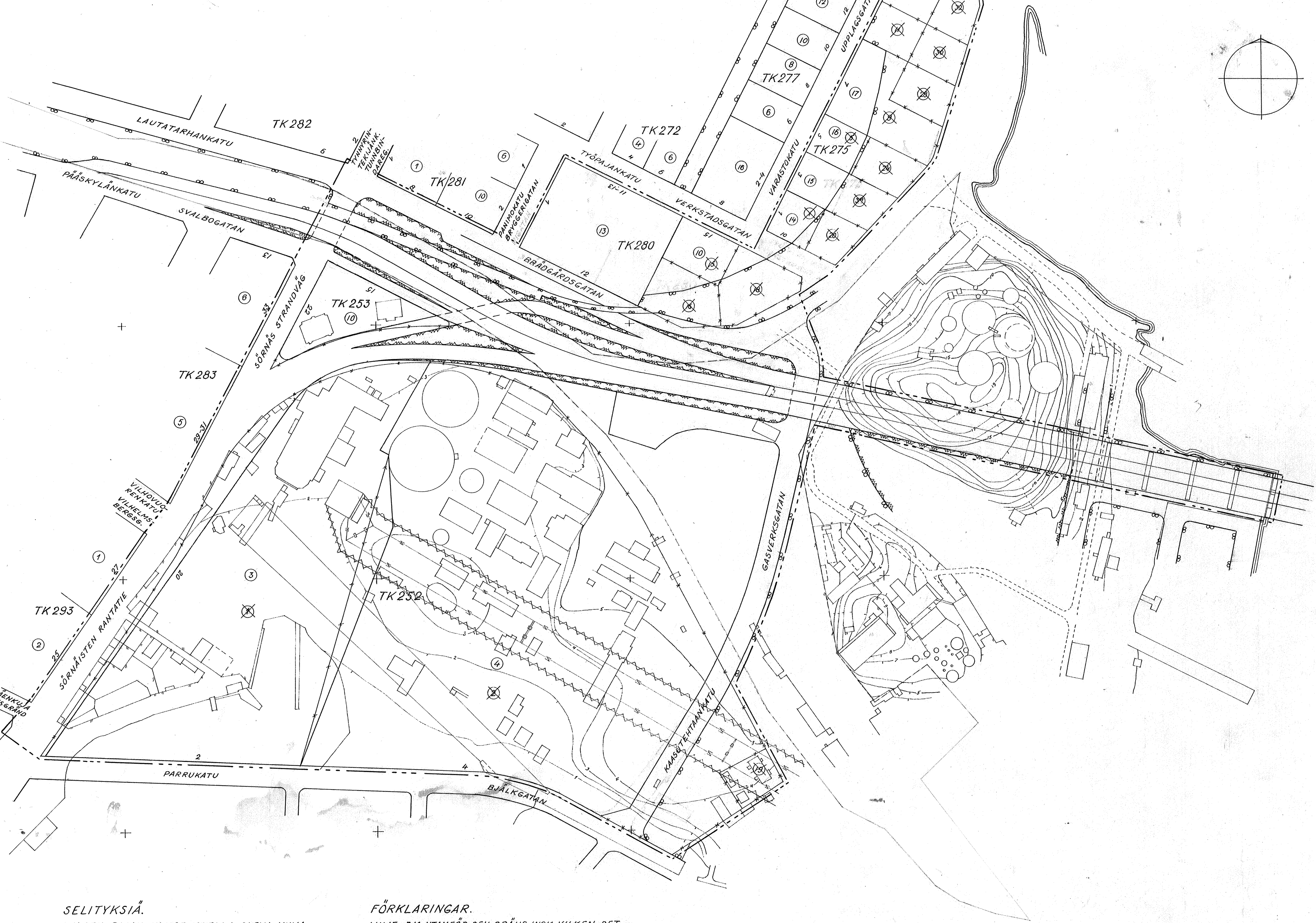
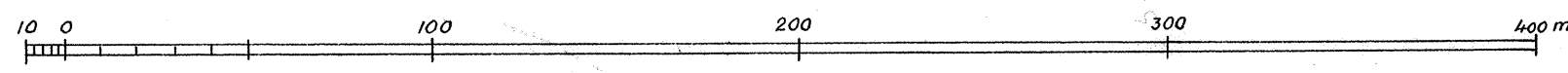


**HELSINGIN KAUPUNKI.**

ASEMAKAAVAN MUUTOS, JOKA KOSKEE 10. KAUPUNGINOSAN TEOLLISUUSKORTTELEITA N:252, 253, 275, 276, 278 JA 280 SEKÄ SATAMA-ALUETTA (KULOOSAAREN SILLAN LÄNSIPÄÄ).

**HELSINGFORS STAD.**

STADSPANEÄNDRING BERÖRANDE INDUSTRIKVARTEREN N:252, 253, 275, 276, 278 OCH 280 SAMT EN DEL AV HAMNOMRÅDET I 10. STADSDELEN (VÄSTRA ÄNDAN AV BRÄNDÖ BRO).



**SELITYKSIÄ.**

- 3 M SEN RAJAN ULKOPUOLELLA OLEVA VIIVA, JONKA SISÄPUOLISEN ALUEEN ASEMAKAAVALLE VAHVISTUSTA ANOTTAAN.
- KORTTELIN - JA TONTINRAJA.
- POISTETTAVA KORTTELIN- JA TONTINRAJA.
- ASUNTONTONTTI.
- TK TEHDASKORTTELI.
- LIUKENNE - JA SATAMA-ALUE.
- VAARA-ALUE.
- PUISTO.
- VESIALUE

**FÖRKLARINGAR.**

- LINJE, 3 M UTANFÖR DEN GRÄNS INOM VILKEN DET OMRÅDE ÄR BELÄGET, FÖR VARS STADSPLAN STADFÄSTELSE SÖKES.
- KVARTERS- OCH TOMTGRÄNS.
- KVARTERS- OCH TOMTGRÄNS SOM AVLÄGSNAS.
- BOSTADSTOMT.
- FABRIKSKVARTER.
- TRAFIK- OCH HAMNOMRÅDE.
- FAROOMRÅDE.
- PARK.
- VATTENOMRÅDE.

HELSINGIN KAUPUNGIN KIIITEISTÖVIRASTO ASEMAKAAVAOSASTO  
 HELSINGFORS STADS FASTIGHETSKONTOR STADSPANEÄNDRINGEN  
 1319 1954  
 Piirustus No 3635  
 Ritning  
 Leatinut Uppgjord av: T. R.  
 Piiränyt Ritad av: H. K.  
 KORJATTU 21.3.1955.