




SELITE

-  Suunnitelma-alueen raja
-  Uusi, muutettu tai siirretty liikennemerkki
- SK Seinään kiinnitettävä liikennemerkki
-  Liikennevalot

Helsinki Kaupunkiympäristön toimiala Liikenne- ja katusuunnittelu

Kaupunginosa
10 Sörnäinen

**Lautatarhankadun liikenteen ohjaussuunnitelma välillä
Panimokatu-Hermannin rantatie**

Mittakaava 1:1000	Diariinro	HEL 2024-012672	Piirustusno	Päiväys	20.12.2024
	Hanke		7713	Muutettu pvm	
	Asemakaava		Tasokoordinaatisto	Hyväksyjä	Reetta Putkonen
	Katusuunnitelma		ETRS-GK25	Tarkastanut	Eetu Saloranta
	Käsittelyt	Lksp 20.12.2024	Korkeusjärjestelmä	Laatinut	Alisa Lehtonen
		N2000			