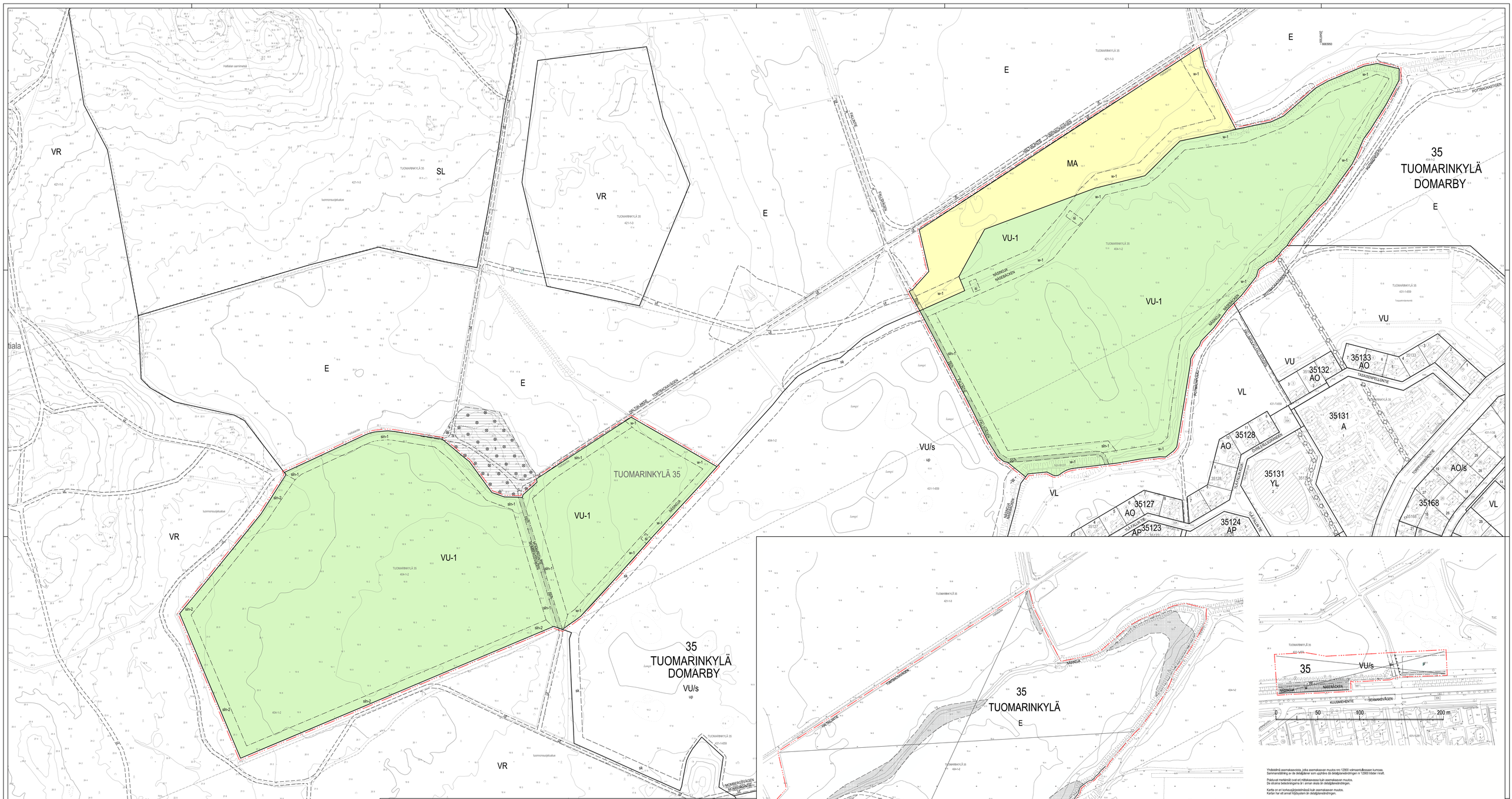

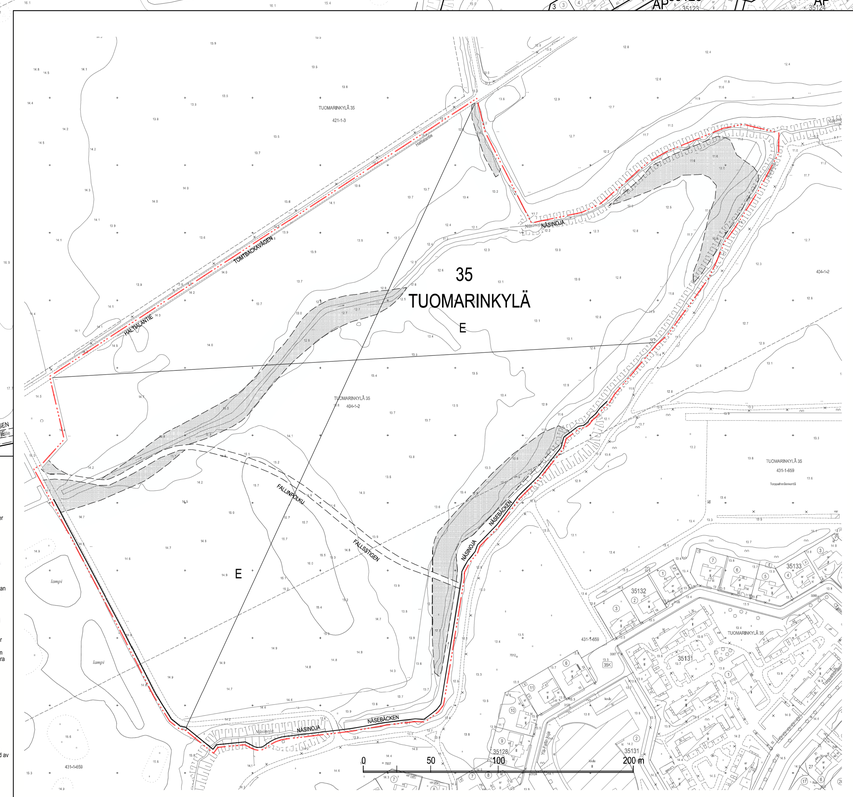

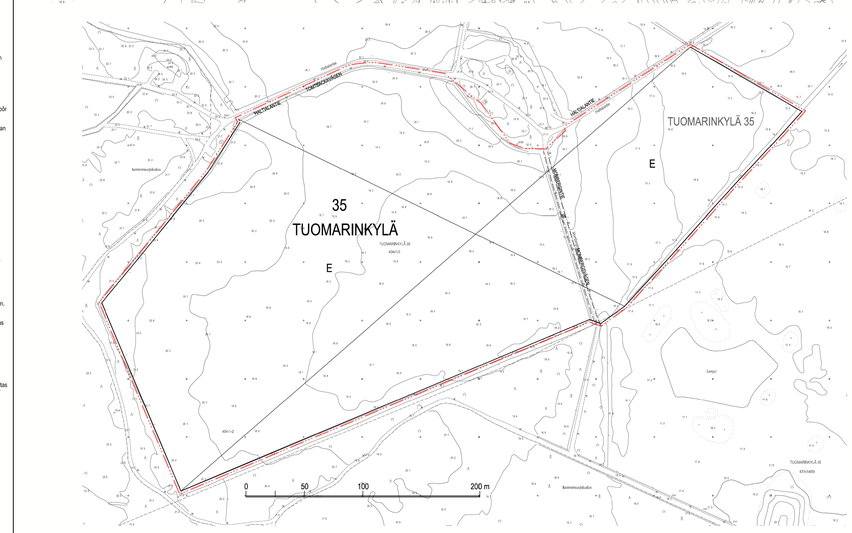

	ASEMAKAAVAMERKINNÄT JA -MÄÄRÄYKSET	DETALJPLANEBETECKNINGAR OCH -BESTÄMMELSER	MAISEMA JA LUONTO	LANDSKAP OCH NATUR
VU-1	Urheilu- ja virkistyspalvelujen alue. Alue on varattu golfkenttää varten. Kulttuurihistoriallisesti ja maisemallisesti arvokas alue, joka tulee säilyttää avoimena maisemallana. Alue on valtaväestöllisesti arvokasta maisema-aluetta.	Område för idrotts- och rekreationsanläggningar. Området är reserverat för en golfbana. Enligt kulturhistorisk och landskapsmässigt värdefulla område ska bevaras som öppet landskap. Området hör till de nationellt värdefulla landskapsområden.	Alueella ovat saattilja sellaiset virkistykseen liittyvät toimenpiteet, jotka edistävät avoimen kulttuurimaiseman säilyntää.	På området är endast de åtgärder tillåtna som ankrytet till rekreation och befrämjar bevarandet av det öppna kulturlandskapet.
VU-2	Urheilu- ja virkistyspalvelujen alue. Alue on kulttuurihistoriallisesti ja maisemallisesti arvokas. Maaksmuallisesti merkittävän kulttuurimyrkästön arvot on otettava huomioon alueita kehitettäessä.	Område för idrotts- och rekreationsanläggningar. Området är kulturhistoriskt och landskapsmässigt värdefullt. De på landskapsnivån betydliga kulturmiljövärden ska tas i beaktande i utvecklingen av området.	Alueella saattaisin myös rakennuspaikat ja -alueet. Alueen tulee olla kulttuurimaisemaan sopiva, mahdollisen yhtenevä ja asiamukaisesti perusteltuja. Aitojen tulee mahdollistaa leijojen ylläpito ja evästä ne sa ulkoilureitin reunalla, eräänlaisy ulkoilureitin reunan ja aitan välillä tulee olla vähintään 4 m. Aitamallien tulee olla rakennusvalvonnan hyväksymiä.	Golfkenttälle rakennettaviien vesilaitosten tai kosteikosten sitäkin tulee mahdollistaa ekologinen yhteys. Rakennettaviien tarnpien eteläinunan tulee olla kävypäinnen kosteikko.
MA	Maisemallisesti arvokas pelto- tai niittyalue. Alue tulee säilyttää avoimena maisemallamna. Alue on valtaväestöllisesti arvokasta maisema-aluetta.	Landskapsmässigt värdefullt åker- eller ängsområde. Området ska bevaras som öppet landskap. Området hör till de nationellt värdefulla landskapsområden.	Säilinnäliäeisti leikattavaksi tarkoitetun nurmikon osuus VU-1 alueella saa olla enintään 60 %.	Andelen gräsmatta avsedd för regelbunden klippning i VU-1-området får inte överstiga 60 %.
— — —	2 metriä kaava-alueen rajan ulkopuolella oleva viiva.	Linje 2 m utanför planområdets gräns.	Golfkentän alueella saa aidata vain paikoissa, joissa se on kuluneisuuden tai turvallisuuden kannalta välttämätönä. Kulkua ohjaavien aitojen tulee olla enintään 1,4 m korkeita ja läpinäkyvä. Aitojen tulee olla kulttuurimaisemaan sopiva, mahdollisen yhtenevä ja asiamukaisesti perusteltuja. Aitojen tulee mahdollistaa leijojen ylläpito ja evästä ne sa ulkoilureitin reunalla, eräänlaisy ulkoilureitin reunan ja aitan välillä tulee olla vähintään 4 m. Aitamallien tulee olla rakennusvalvonnan hyväksymiä.	Golfbanans område får endast inhägnas på platser där det är nödvändigt för trafiksäkrhet eller säkerhet. Staketen som styr passagen får inte vara mer än 1,4 m höga och de ska vara genomsiktiga. Staketen ska vara lämpliga för kulturlandskapet, enhetliga i utformningen och ordentligt grundade. Staketen ska möjliggöra underhåll av skidspåren och de får inte hindra fästet av flygdrakar. Det finns en stig utanför staket vid sidan av ett fritidsfälet ska avstånd mellan fritidsfälets gräns och staketet vara minst 4 m. Staketmodellerna ska vara godkända av byggnadstillsynen.
— — —	Osa-alueen raja.	Gränsen för delområde.	Golfkentälle rakennettaviien vesilaitosten tai kosteikosten sitäkin tulee mahdollistaa ekologinen yhteys. Rakennettaviien tarnpien eteläinunan tulee olla kävypäinnen kosteikko.	Golfbanans område ska sträcka sig ända till paikolosa, jolssa se on kuluneisuuden tai turvallisuuden kannalta välttämätönä. Kulkua ohjaavien aitojen tulee olla enintään 1,4 m korkeita ja läpinäkyvä. Aitojen tulee olla kulttuurimaisemaan sopiva, mahdollisen yhtenevä ja asiamukaisesti perusteltuja. Aitojen tulee mahdollistaa leijojen ylläpito ja evästä ne sa ulkoilureitin reunalla, eräänlaisy ulkoilureitin reunan ja aitan välillä tulee olla vähintään 4 m. Aitamallien tulee olla rakennusvalvonnan hyväksymiä.
— — —	Ohjeellinen alueen tai osa-alueen raja.	Riktgivande gräns för område eller del av område.	Golfkentälle rakennettaviien vesilaitosten tai kosteikosten sitäkin tulee mahdollistaa ekologinen yhteys. Rakennettaviien tarnpien eteläinunan tulee olla kävypäinnen kosteikko.	Golfbanans område ska sträcka sig ända till paikolosa, jolssa se on kuluneisuuden tai turvallisuuden kannalta välttämätönä. Kulkua ohjaavien aitojen tulee olla enintään 1,4 m korkeita ja läpinäkyvä. Aitojen tulee olla kulttuurimaisemaan sopiva, mahdollisen yhtenevä ja asiamukaisesti perusteltuja. Aitojen tulee mahdollistaa leijojen ylläpito ja evästä ne sa ulkoilureitin reunalla, eräänlaisy ulkoilureitin reunan ja aitan välillä tulee olla vähintään 4 m. Aitamallien tulee olla rakennusvalvonnan hyväksymiä.
— — —	Riski merkinnän päällä osoittaa merkinnän poistamista.	Kryss på beteckning anger att beteckningen slopas.	Golfkentälle rakennettaviien vesilaitosten tai kosteikosten sitäkin tulee mahdollistaa ekologinen yhteys. Rakennettaviien tarnpien eteläinunan tulee olla kävypäinnen kosteikko.	Golfbanans område ska sträcka sig ända till paikolosa, jolssa se on kuluneisuuden tai turvallisuuden kannalta välttämätönä. Kulkua ohjaavien aitojen tulee olla enintään 1,4 m korkeita ja läpinäkyvä. Aitojen tulee olla kulttuurimaisemaan sopiva, mahdollisen yhtenevä ja asiamukaisesti perusteltuja. Aitojen tulee mahdollistaa leijojen ylläpito ja evästä ne sa ulkoilureitin reunalla, eräänlaisy ulkoilureitin reunan ja aitan välillä tulee olla vähintään 4 m. Aitamallien tulee olla rakennusvalvonnan hyväksymiä.
35	Kaupunginosan numero.	Stadsdelsnummer.	VU-1 alueella saa sijoittaa enintään kaksi katosta. Katokset tulee sijoittaa siten, että niiden tausttalla on puustoa tai korkea pensaikkoa. Katosten tulee olla kulttuurimaisemaan sopiva. Katosta ei saa sijoittaa suojavyöhykkeelle. Katoksen tulee olla alle 3 m korkea ja pinta-alältaan alle 15 m2. Katosmallin tulee olla rakennusvalvonnan hyväksymiä.	Max två tältlanda tält får placeras i VU-1-området. Tälten ska placeras så att det finns träd eller höga buskar i bakgrunden. Tälten ska vara lämpliga för kulturlandskapet. Tältet får inte placeras i skyddszonen. Tältet ska vara mindre än 3 m högt och mindre än 15 m2 stort. Tälnmodellen ska vara godkänd av byggnadstillsynen.
TUO	Kaupunginosan nimi.	Namn på stadsdel.	Kaava-alueelle ei saa sijoittaa matkoraja eikä suutta tai liikkuvaa kuvaa sisältävää opastauluja. Opasteet eivät saa näkyä häiritsevästi maisemassa.	Annonser och guldestavlor med stora eller rörliga bilder får inte placeras på detaljplanens område. Skyltar får inte synas på ett störande sätt i landskapet.
MOMBERG	Tien tai vesialueen nimi.	Namn på en väg eller vattenområde.	Golfkenttä tulee suunnitella niin, että taikauzuella alueelle voidaan tehdä lautui ja niiden ylläpito koneellisesti on mahdollista. Ililaan pelloskinon reunaan on varattava riittävä illa vetokiralaulle.	Golfbanan bör planeras såsätt skidspår kan anläggas i området under vintersäsongen och deras maskinella underhåll är möjligt. Vid sidan av östra åkerblocket ska det reserveras tillräckligt med utrymme för dragfunchpär.
ma-ajo	Sijainnilltaan ohjeellinen alueen osa, johon saa sijoittaa maanalaisia tiloja maanpinnalle tai kulkurainnuksen johtavan portaan, hissityksyden, hätäpoistumisteiden, ilmanvahtokulkun ja näihin liittyvät tekniset tilat suojavyöhykeineen.	Lägesmässigt riktgivande del av område, på vilken det får placeras en källarrum och en tillfartstunnel som leder till underjordiskt utrymme.	Golfkentälle ei saa sijoittaa mitoituksia eikä suutta tai liikkuvaa kuvaa sisältävää opastauluja. Opasteet eivät saa näkyä häiritsevästi maisemassa.	Förr en skiftesplan ska utarbetas för skötseln av golfbanan som tar hänsyn till föroråningen av naturens mångfald och kulturlandskapets värden.
maph	Sijainnilltaan ohjeellinen alueen osa, johon saa sijoittaa maanalaisista tiloista maanpinnalle tai kulkurainnuksen johtavan portaan, hissityksyden, hätäpoistumisteiden, ilmanvahtokulkun ja näihin liittyvät tekniset tilat suojavyöhykeineen.	Lägesmässigt riktgivande del av område, där det får placeras en trappa, hissförbindelse, nödutgång och ventilationsschakt som leder från de underjordiska utrymmena upp till markytan eller in i schaktgrupnaden samt tekniska utrymmen inklusive skyddszoner i anslutning till dessa.	Golfkentälle rakennettaviien vesilaitosten tai kosteikosten sitäkin tulee mahdollistaa ekologinen yhteys. Rakennettaviien tarnpien eteläinunan tulee olla kävypäinnen kosteikko.	Lentorazan maanpintaytyydyet tulee sijoittaa niin, että olemassa olevat ulkoilureitit säilyvät ja hälsotaija on mahdollista ylläpitää koneellisesti.
w-1	Vesialue. Alueen osa, joka on vesialuetta ja sen suojavyöhykettä. Alueella ei saa suorittaa puron ekologisia tilaa heikentäviä toimenpiteitä. Puroonmaa ja puroa ympäröivää alueita tulee hoitaa ja uudistaa siten, että sen ekologian, maisemanja virkistyksen kannalta tärkeä merkitys säilyy. Alueella ei saa käyttää lannoitteita tai kasvinsuojeluaineita.	Vattenområde. Del av område, som är vattenområde och dess skyddszon. På området får man inte utföra åtgärder som försämrar bäckens ekologiska tillstånd. Bäcken och bäckens skyddszon ska underhållas och förnyas så att dess viktiga ekologiska-, landskapsläge- och rekreationsvärden bevaras. På området får inte användas gödslings- eller växtskyddsmedel.	Golfkentälle suunnitella niin, että taikauzuella alueelle voidaan tehdä lautui ja niiden ylläpito koneellisesti on mahdollista. Ililaan pelloskinon reunaan on varattava riittävä illa vetokiralaulle.	Golfkenttän hoidosta tulee laatia hoitosuunnitelma, jossa huomioidaan luonnon monimuotoisuuden vahvistaminen ja kulttuurimaiseman arvot.
w-2	Avo-oja tai huleveesivimäri alueen kuivatusta varten. Alue toimii tulvareittinä. Alueita tulee hoitaa osana Näsnäsjan valuma-aluetta. Alue tulee toteuttaa ja hoitaa kasvupaikkatyyppinä mukaisesti.	Öppet dike eller dag / regnvattendränering för avvattning av området. Området fungerar som översvämningsvägg. Området ska skötas som en del av Näsnäsbäcks avrinningsområde. Området ska förverkligas och skötas i enlighet med dess biotop.	Golfkentälle rakennettaviien vesilaitosten tai kosteikosten sitäkin tulee mahdollistaa ekologinen yhteys. Rakennettaviien tarnpien eteläinunan tulee olla kävypäinnen kosteikko. Golfkentälle ei saa sijoittaa matkoraja eikä suutta tai liikkuvaa kuvaa sisältävää opastauluja. Opasteet eivät saa näkyä häiritsevästi maisemassa.	Lentorazan maanpintaytyydyet tulee sijoittaa niin, että olemassa olevat ulkoilureitit säilyvät ja hälsotaija on mahdollista ylläpitää koneellisesti.
sl	Silta, sijainti ohjeellinen. Pelsajien kulkua ja huolloa varten tarvittava puron yllys tulee hoitaa siltalta. Siltan tulee olla kulttuurimaisemaan sopiva. Siltamallin tulee olla rakennusvalvonnan hyväksymä.	Bro, riktgivande läge. Bäckens övergång för spelare och servicetrafik ska förverkligas med bro. Bron måste anpassas till kulturmiljön. Brommodellen ska vara godkänd av byggnadstillsynen.	Golfkentälle suunnitella niin, että taikauzuella alueelle voidaan tehdä lautui ja niiden ylläpito koneellisesti on mahdollista. Ililaan pelloskinon reunaan on varattava riittävä illa vetokiralaulle.	Golfbanan bör planeras såsätt skidspår kan anläggas i området under vintersäsongen och deras maskinella underhåll är möjligt. Vid sidan av östra åkerblocket ska det reserveras tillräckligt med utrymme för dragfunchpär.
sln-1	Alueen osa, jonka avoin luonne kasvullisena alueena tulee säilyttää holtamalla. Alueella ei saa käyttää lannoitteita tai kasvinsuojeluaineita.	Del av område som ska underhållas så att det bibehålls som ett halvöppet område med vårdlighet. På området får inte användas gödslings- eller växtskyddsmedel.	Golfkentälle suunnitella niin, että taikauzuella alueelle voidaan tehdä lautui ja niiden ylläpito koneellisesti on mahdollista. Ililaan pelloskinon reunaan on varattava riittävä illa vetokiralaulle.	Golfkenttän hoidosta tulee laatia hoitosuunnitelma, jossa huomioidaan luonnon monimuotoisuuden vahvistaminen ja kulttuurimaisemaan arvot.
sln-2	Alueen osa, jonka puolivoin luonne kasvullisena alueena tulee säilyttää holtamalla. Metsämeunan suojavyöhykettä tulee hoitaa luonnonmukaisena ja monimuotoisena niitty- ja pensasaluevana. Alueella ei saa käyttää lannoitteita tai kasvinsuojeluaineita.	Del av område som ska underhållas slått det bibehålls som ett halvöppet område med vårdlighet. Skyddsområdet vid skogen ska underhållas som naturenligt och mångfaldigt ängs- och buskområde. På området får inte användas gödslings- eller växtskyddsmedel.	Golfkentälle suunnitella niin, että taikauzuella alueelle voidaan tehdä lautui ja niiden ylläpito koneellisesti on mahdollista. Ililaan pelloskinon reunaan on varattava riittävä illa vetokiralaulle.	Golfbanan bör planeras såsätt skidspår kan anläggas i området under vintersäsongen och deras maskinella underhåll är möjligt. Vid sidan av östra åkerblocket ska det reserveras tillräckligt med utrymme för dragfunchpär.
pph	Yleiselle jalankululle ja pokuyöräilylle varattu alueen osa, jolla huoltoajo on sallittu.	För allmän gång- och cykeltrafik reserverad del av område, där servicetrafik är tillåten.	Golfkentälle suunnitella niin, että taikauzuella alueelle voidaan tehdä lautui ja niiden ylläpito koneellisesti on mahdollista. Ililaan pelloskinon reunaan on varattava riittävä illa vetokiralaulle.	Golfkenttän hoidosta tulee laatia hoitosuunnitelma, jossa huomioidaan luonnon monimuotoisuuden vahvistaminen ja kulttuurimaisemaan arvot.
pp	Yleiselle jalankululle ja pokuyöräilylle varattu alueen osa, jolla huoltoajo on sallittu.	För allmän gång- och cykeltrafik reserverad del av område, riktgivande läge.	Golfkentälle rakennettaviien vesilaitosten tai kosteikosten sitäkin tulee mahdollistaa ekologinen yhteys. Rakennettaviien tarnpien eteläinunan tulee olla kävypäinnen kosteikko.	Golfbanans område ska sträcka sig ända till paikolosa, jolssa se on kuluneisuuden tai turvallisuuden kannalta välttämätönä. Kulkua ohjaavien aitojen tulee olla enintään 1,4 m korkeita ja läpinäkyvä. Aitojen tulee olla kulttuurimaisemaan sopiva, mahdollisen yhtenevä ja asiamukaisesti perusteltuja. Aitojen tulee mahdollistaa leijojen ylläpito ja evästä ne sa ulkoilureitin reunalla, eräänlaisy ulkoilureitin reunan ja aitan välillä tulee olla vähintään 4 m. Aitamallien tulee olla rakennusvalvonnan hyväksymiä.
ajo	Ajoyhteys, sijainti ohjeellinen.	Körförbindelse, riktgivande läge.	Golfkentälle suunnitella niin, että taikauzuella alueelle voidaan tehdä lautui ja niiden ylläpito koneellisesti on mahdollista. Ililaan pelloskinon reunaan on varattava riittävä illa vetokiralaulle.	Golfkenttän hoidosta tulee laatia hoitosuunnitelma, jossa huomioidaan luonnon monimuotoisuuden vahvistaminen ja kulttuurimaisemaan arvot.
p	Pysäköintipaikka.	Parkeringsplats.	Golfkentälle suunnitella niin, että taikauzuella alueelle voidaan tehdä lautui ja niiden ylläpito koneellisesti on mahdollista. Ililaan pelloskinon reunaan on varattava riittävä illa vetokiralaulle.	Golfbanan bör planeras såsätt skidspår kan anläggas i området under vintersäsongen och deras maskinella underhåll är möjligt. Vid sidan av östra åkerblocket ska det reserveras tillräckligt med utrymme för dragfunchpär.
	Istutettava alueen osa. Torttilämpiä saittaan.	Del av område som ska planteras. Infarter till tomten är tillåtna.	Golfkentälle suunnitella niin, että taikauzuella alueelle voidaan tehdä lautui ja niiden ylläpito koneellisesti on mahdollista. Ililaan pelloskinon reunaan on varattava riittävä illa vetokiralaulle.	Golfbanan bör planeras såsätt skidspår kan anläggas i området under vintersäsongen och deras maskinella underhåll är möjligt. Vid sidan av östra åkerblocket ska det reserveras tillräckligt med utrymme för dragfunchpär.

TURVALLISUUS	TRYGGHET
VU-1 alueella saa sijoittaa 9 pelivälilä siten, että ne eivät aiheuta vaaraa kenellä tai kenän ulkopuolella liikkuville. Golfpallojen pääsyrinnen golfkentän ulkopuolelle tulee estää suunnittelulla ratkaisun.	På VU-1-området får placeras högst 9 spelfält på ett sätsätt sätt, att de inte utgör en fara för de som rör sig på eller utanför planen. Man ska förhindra att golfbollar hamnar utanför golfbanan med planeringslösningar.
Golfkentän alueella saa aidata korkeilla suoja-aidoilla vain paikoissa, joissa se on turvallisuuden kannalta välttämätönä. Korkean suoja-aidan takana tulee olla olevaa puustoa aidan maisemaan soviltamiseksi. Suoja-aidan tulee olla kulttuurimaisemaan sopiva, läpinäkyvä, muiden aitamallien kanssa yhtenevä ja asiamukaisesti perusteltu. Suoja-aidan tulee mahdollistaa leijojen ylläpito ja eikä se saa aiheuttaa eläimille kärnätrtumisvaraa. Kun aita on ulkoilureitin reunalla, eräänlaisy ulkoilureitin reunan ja aitan välillä tulee olla vähintään 4 m. Suoja-aidan mallin tulee olla rakennusvalvonnan hyväksymä.	Golfbanans område får endast inhägnas med höga skyddsstaket på platser där det är nödvändigt för säkerheten. Det måste finnas träd bakom det höga skyddsstaketet för att det ska passa in i landskapet. Skyddsstaketet ska vara lämpligt för kulturlandskapet, genomsiktigt, enhetligt med andra stängselmodeller och ordentligt grundat. Skyddsstaketet ska möjliggöra underhåll av skidspåren och det får inte orsaka att djuren fastnar. När staketet står vid sidan av ifrifulfäladen ska avståndet mellan fritiufäladerns gräns och staketet vara minst 4 m. Modellen av skyddsstaketet ska vara godkänd av byggnadstillsynen.
Turvallisuuden huomioimiseksi VU-1 alueella tulee laatia turvallisuusasiakirja.	På VU-1-området ska ett säkerhetsdokument upprättas angående beaktandet av säkerheten.

YMPÄRISTÖTEKNIIKKA	MILJÖTEKNIK
Alueella esiintyvän sulfaattimaan happomuuttumiskiisti on otettava huomioon rakenteiden suunnittelussa, maarakentamisessa, maa-aineisten käsittäyksyä ja vesienhallinnassa. Alueella tulee rakentamisen yhteydessä varautua toimenpiteisiin happamien vukimun syntymisen sekä sen haittojen ehkäisemiseksi.	Risken för försuning av sulfatjordnen i området ska beaktas vid planering av konstruktioner, markarbete, hantering av jordmassor och vattenhushållning. I samband med byggnation i området ska åtgärder vidtas för att förhindra uppkomst av svar avrinning och skador som orsakas av den.
Alueella esiintyy paineellista pohjavettä. Pohjaveden salpakerrosta ei saa kaivamalla puhkaista.	Det finns artesiskt grundvatten i området. Markskiktet runtom grundvattnet får inte punkteras med grävning.
Rakentaminen on suoritettava siten, että tiloiä ei aiheutu viitettävissä olevaa haittaa vesiympäristölle.	Byggandet ska utföras så att arbetena inte skadar vattenmiljön i området.

ASEMAKAAVAN MUUTOS KOSKEE:
35. kaupunginosan (Tuomarinkylä)
erityisalueita virkistystä ja maanviljelyä varten sekä urheilu- ja virkistyspalvelujen alueita

DETALJPLANEÄNDRINGEN GÄLLER:
35 stadsdelen (Domarby)
specialområden för rekreation och jordbruk och områden för idrotts- och rekreationsanläggningar

Yhdistelmä asemakaavista, jolka asemakaavan muutos nro 12900 voimaantulessaan kumoaa.
Sammanställning av de detaljplaner som upphävs då detaljplaneändringen nr 12900 träder i kraft.

Pääksuut merkinnät ovat eri mittakaavassa kuin asemakaavan muutos.
De strukna beteckningarna är i annan skala än detaljplaneändringen.

Kartta on eri korkeusjärjestelmässä kuin asemakaavan muutos.
Kartan har ett annat höjdsystem än detaljplaneändringen.

HELSINKI
HELSINGFORS

Kaupunki-rekisteriyksikön nro
12900

Diarionro / Ärendenummer
HEL 2022-014388

Hankenro / Projektnummer
0741.40

Piirtäjän/Datum / Ritare/Datum
4.6.2024

Asemakaavoitus
Detaljplanläggning

Kaavan nimi/Planens namn
Paloheinän jokamiesgolfkentän laajennus Utvidgning av Svedängarna allemans golfbana

Laatija/Upprättad av
Inkeri Niikuran

Piirtänyt/Ritad av
Jaana Crêbanus

Kaavoituspäällikkö/Stadsplanechef
Marja Pärnäs

Kiinteistötietojärjestelmä/Fastighetsinformationssystem
KTM5LGK25
N2000

Mittakaava/Skala
1:1000

Tasokoordinaatisto/Plankoordinatsystem
Korkeusjärjestelmä/Höjdsystem

Pintaalat/Ytor: Ty/Ky/Kerros/Gockolvåningar ei laskettu / Ej räknat, ej gockolvåningar ovanför gatubiket

Kartoituksen/Kartläggning
3.1.2024

Tarkistettu/Granskad
19.6.2024

Tulkit nähmän
Tolkar inte

Hyväksyntä/Godkänd

Nähtävillä (MRL 63§) / Framlagd (MBL 63§)
26.2.2024 – 26.3.2024

Kiinteistötietojärjestelmästä ei ole kaikkia maanomistajia / Fastighetsinformationssystemet inte alla markägare