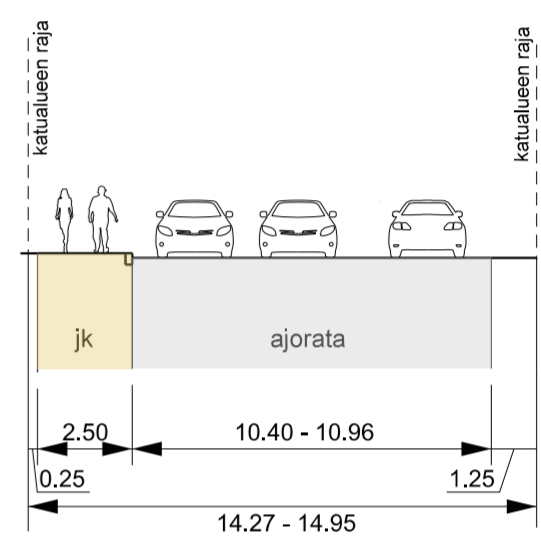


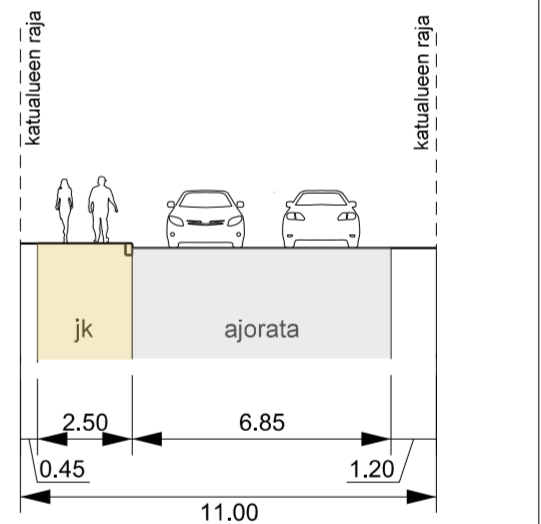
Asemakaavan 12507 mukainen rakennusala

- SELITE**
- Suunnitelma-alueen raja
 - ⊗ Liikennevalot
 - Jalkakäytävä
 - Yhdistetty jalankulku ja pyörätie
 - Pyörätie jalankulun tasossa
 - Ajorata
 - Koroke / erotuskaista

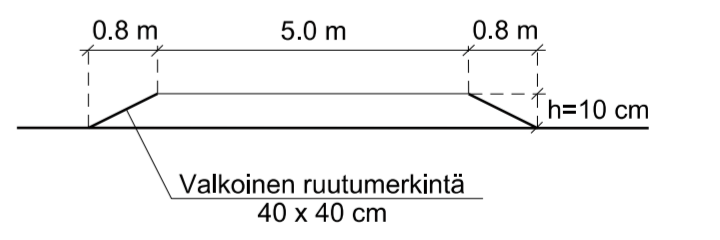
KYLÄKUNNANTIE
Leikkaus A-A



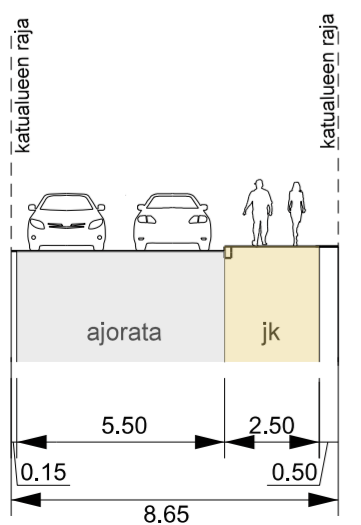
KYLÄKUNNANTIE
Leikkaus B-B



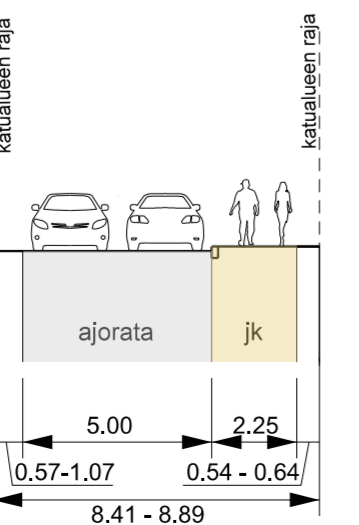
KOROTETTU SUOJATIE
Leikkaus H-H



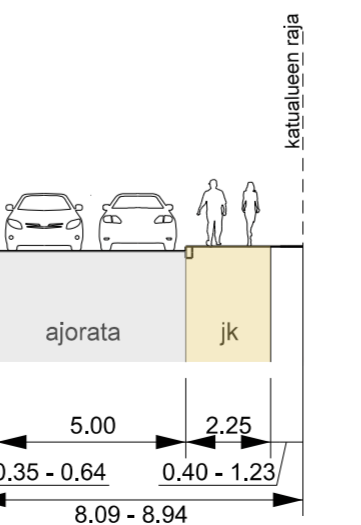
LEPOLANTIE
Leikkaus C-C



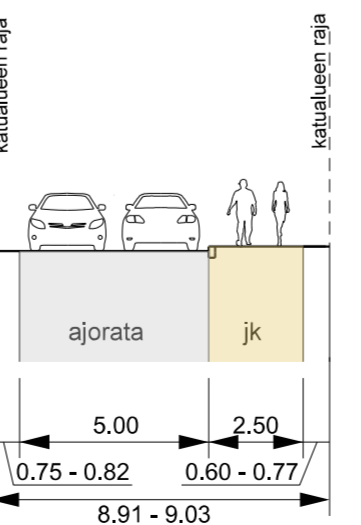
LEPOLANTIE
Leikkaus D-D



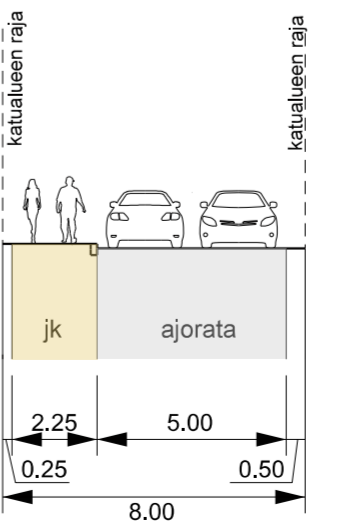
LEPOLANTIE
Leikkaus E-E



TYÖKUNNANKUJA
Leikkaus F-F



PAALUKUJA
Leikkaus G-G



Helsinki Kaupunkiympäristön toimiala Liikenne- ja katusuunnittelu

Kaupunginosa 34, Pakila

KYLÄKUNNANTIE JA PAKILANTIE RISTEYKSEN JA KYLÄKUNNANTIEHEN LIITTYVIEN TONTTIKATUJEN LIIKENNESUUNNITELMA

Mittakaava	1:1000	Diara/nro	HEL 2017-006045	Piirustusno	8862	Päiväys	25.09.2018
Hanke	0928_6	Asemakaava	12507	Tasokoordinaatisto	ETRS-GK25	Muutettu pvm	00.00.0000
Käsitellyt	I Kylk 25.09.2018	Korkeusjärjestelmä	N2000	Tarkastanut	Jouni Korhonen	Hyväksyjä	Reetta Putkonen
	II Kylk/kirje 00.00.0000			Laatinut	Kari Tenkanen		