

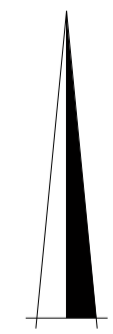
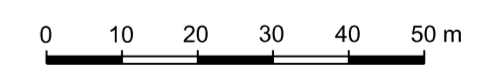
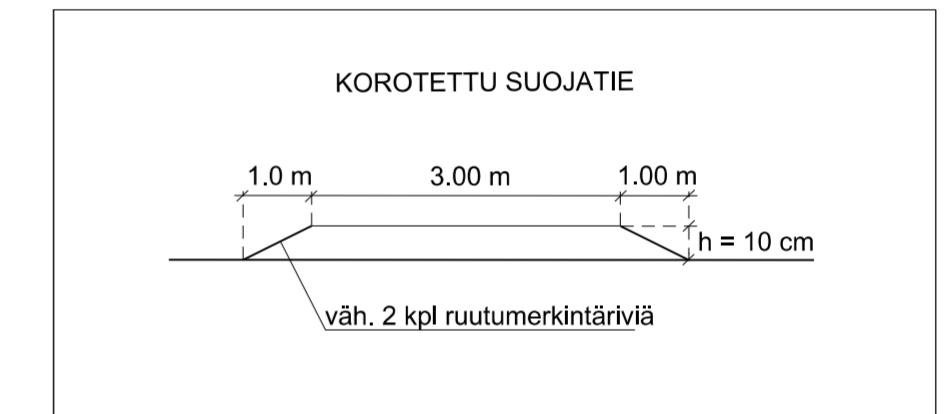
SELITE

- Suunnitelma-alueen raja
- ★ Uusi, muutettu tai siirretty liikennemerkki
- Reunapaalu
- ▭ Pyöräpysäköinti

LISÄKILVET

- | | | | |
|---|--|---|--|
| 1 | | 2 | |
| 3 | | 4 | |

LEIKKAUS A-A



Helsinki		Kaupunkiympäristön toimiala		Liikenne- ja katusuunnittelu	
Kaupunginosa 46, Pitäjänmäki					
KORNETINTIEN LIIKENTEEN OHJAUSUUNNITELMA					
Liikenteen ohjaussuunnitelma					
Mittakaava	Diagrammi	HEL 2022-014511	Piirustusno	Päiväys	03.11.2023
1:1000	Hanke		7513	Muutettu pvm	
Asemakaava			Tasokoordinaatio	Hyväksyjä	Reetta Putkonen
Käsitellyt	1 Lksp	03.11.2023	ETRS-GK25	Tarkastanut	Eetu Saloranta
			Korkeusjärjestelmä	Laatinut	Jeroen Affolter
			N2000		