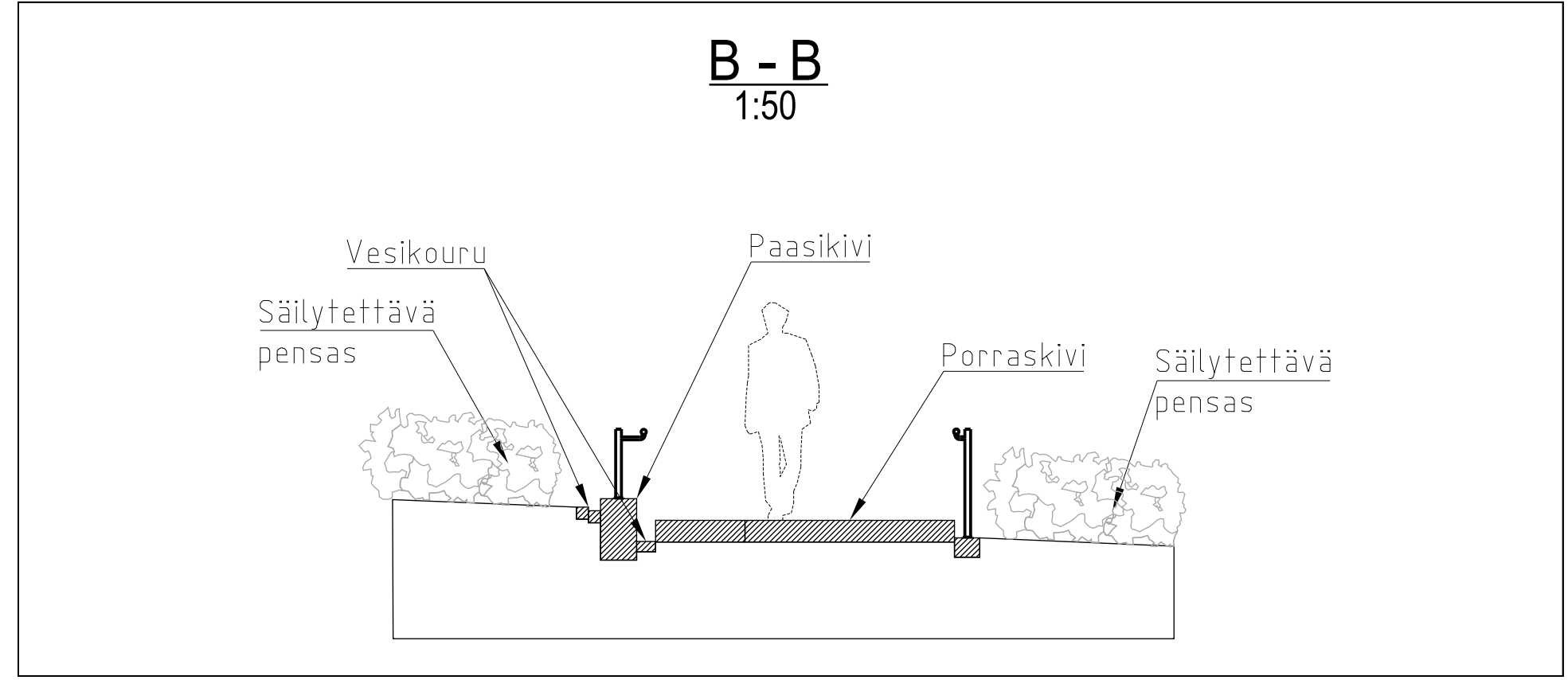
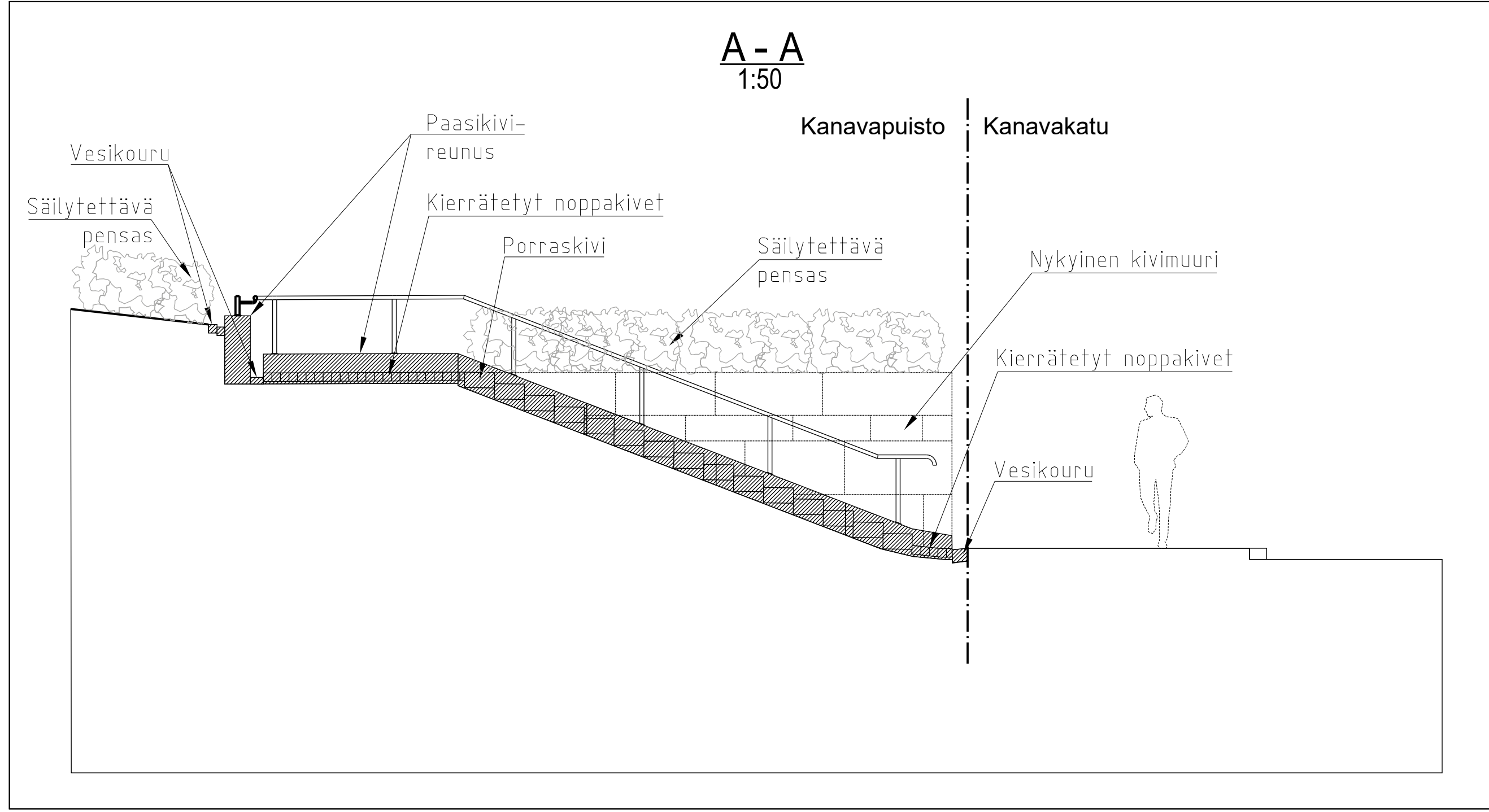
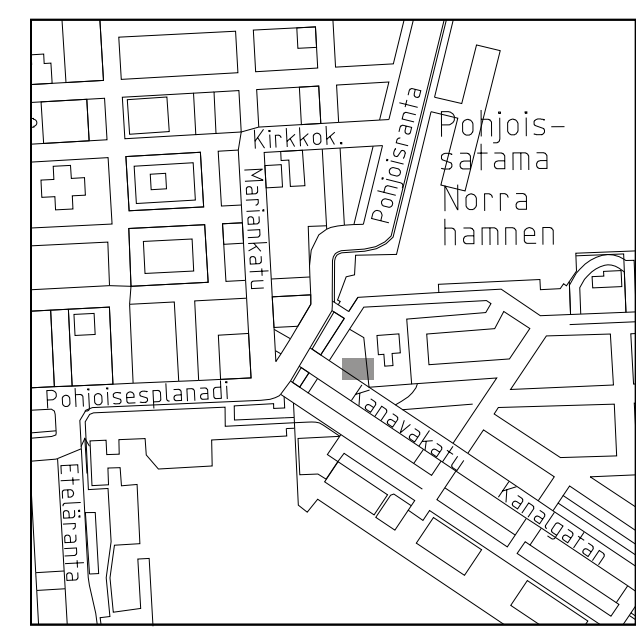


- MERKINNÄT:**
- Suunnittelualueen raja, jonka sisällä oleva kasvillisuus säilytetään tai ennallistetaan, jos se työn aikana vaurioituu
 - Säilytettävä lehtipuu, puumainen pensas, mitattu
 - Säilytettävä yksittäispensas, arvioitu sijainti
 - ▨ Nykyinen säilyvä puustonosa
 - ▨ Nykyinen säilytettävä / ennallistettava pensasalue
 - ▨ Nykyinen säilytettävä / ennallistettava nurmi
 - Avokallio
 - ▨ Noppakivi, kierrätetty. Käytetään rakenteen vanhoja noppakiviä tai vastaavia vanhoja kiviä. Noppakiveys rajataan rakenteen vanhoilla nupukivillä tai vastaavilla vanhoilla kivillä.
 - ▨ Porraskaskelma, graniitti, punamusta. Porraskeräkkeen rajaus reuna- tai paasikivellä, graniitti punamusta, jota vasten vesikouru.
 - ▨ Nykyinen säilytettävä kivimuuri / jatkettava kivimuuri purettavan muurin osalta
 - Reunatuki, joka tehdään nykyisistä purettavista porraskaskelmista sekä matala istutusten suoja-aita.
 - Käsi johde, maalattu, metallia, jossa on LED-valaisin
 - ⊖ Hulevesikaivo uusi
 - × Hulevesikaivo nykyinen / hulevesikaivo poistettava
- Porrasyhteys varustetaan sulanapitojärjestelmällä.



Helsinki Kaupunkiympäristön toimiala		www.hel.fi	
KAUP OSA, OSA-ALUE		sähköposti: etunimi.sukunimi@hel.fi	
08. Katajanokka			
KANAVAPUISTO			
Porrasyhteys			
Puistosuunnitelma			
MK	LITTYY	NRO	
1:200	KORVAA	VIO 6057/1	MKJ
1:50	KORVATTU	TASOKOORDINAATISTO: ETRS-GK25	HYV. 14.5.2020 Jussi Luomanen
	ASEMAKAAVA	KORKEUSJÄRJESTELMÄ: N2000	TARK. 14.5.2020 Laura Yli-Jama
	LIKENNES.		PROJ. 14.5.2020 Olli-Pekka Aalto
		NRO	HYV.
			TARK.
			HYV.
			TARK.
Maa- ja kallioperäyksikkö (GEO)	PROJEKTI-NUMERO		HYV.
			TARK.
			HYV. 19.3.2020 A. Kaituri
			TARK. 19.3.2020 T. Kärrki
			LAAT. 19.3.2020 M. Joensuu, M. Koljonen



WSP Finland Oy
Pasilan asema-aukio 1, 13 krs
00520 Helsinki
Puh: 0207 864 11