










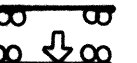
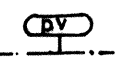
HELSINKI

41.KAUPUNGINOSA SUURMETSÄ
 JAKOMÄKI
 KATU-,PUISTO-JA LIIKENNEALUE
 ASEMAKAAVA
 1:2000

HELSINGFORS

41 STADSDELEN STORSKOG
 JAKOBÄCKA
 GATU-,PARK- OCH TRAFIKOMRÅDE
 STADSPLAN
 1:2000

ASEMAKAAVAMERKINNÄT JA -MÄÄRÄYKSET

-  Lähivirkistysalue.
-  Kauttakulku- tai sisääntulotie suoja- ja näkemäalueineen.
-  3 m sen kaava-alueen ulkopuolella oleva viiva, jota vahvistaminen koskee.
-  Kaupungin ja kaupunginosan raja.
-  Korttelin, korttelinosan ja alueen raja.
-  Ohjeellinen eri kaavamääräysten alaisten alueenosien välinen raja.
-  Risti merkinnän päällä osoittaa merkinnän poistamista.
-  Kaupunginosan numero.
-  Katu.
-  Ajoneuvoliittymän likimääräinen sijainti.
-  Tärkeä pohjavesialueen raja.

STADSPLANE BETECKNINGAR OCH -BESTÄMMELSER

- Område för närrecreation.
- Genomfarts- eller infartsväg med tillhörande skydds- och frisksiktsområden.
- Linje 3 m utanför det planområde som fastställs gäll.
- Stads- och stadsdelsgräns.
- Kvarters-, kvartersdels- och områdesgräns.
- Riktgivande bestämmelsegräns.
- Kryss på beteckning anger att beteckningen slopas.
- Stadsdelsnummer.
- Gata.
- Ungefärligt läge för utfart.
- Gräns för viktig grundvattenområde.

0 50 100m 1:2000
 Helsinki kaupungin kunnallistalviraston kaavunkimittausosasto
 Helsingfors stads fastighetskontors stadsplanavdelning
 alue/område: K1 22.3
 karttikuva: 171083
 Pohjakaarta laadittu asetuksen no 495/1982 vaatimukset
 mukautettuna työllä (vesistöalue) i luonnonsuojelun nr 495/1982
 15/12/83 4/8 1983
 pöytä- ja suunnitelmakokoukset

HELSINGIN KAUPUNGIN KAUPUNKISUUNNITTELUVIRASTO ASEMAKAAVABASTO	8784	HELSINGFORS STADS STADSPLANNERINGSKONTOR STADSPLANEAVDELNINGEN
RYHMÄ MAKSI T. TETRI	RYHMÄ IM-T	
22/9 1983 Ks/ik		
		NYHTÄMÄ/TILL FÄRDENE 14-28.10.1983
		KVSTO/STGE 25.1.1984
		VÄNNESTUNN/PASTTÄLLD YM 12.3.1984