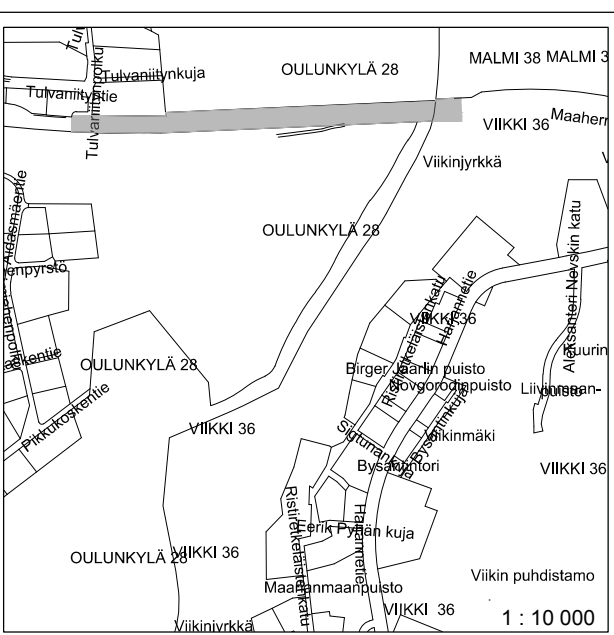
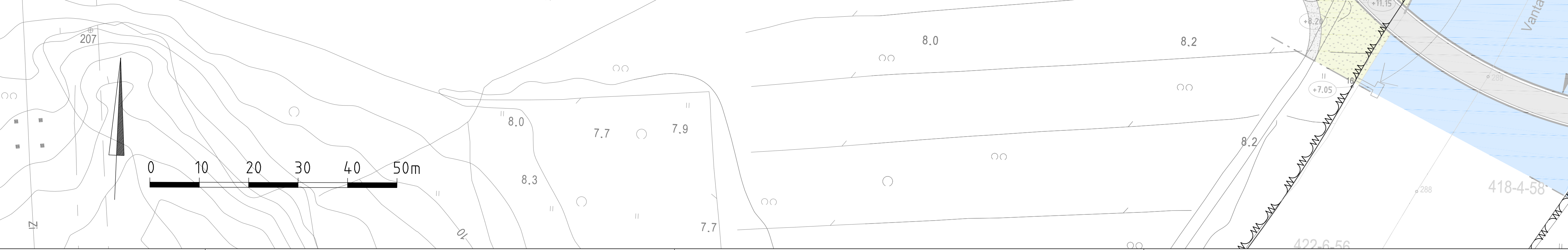
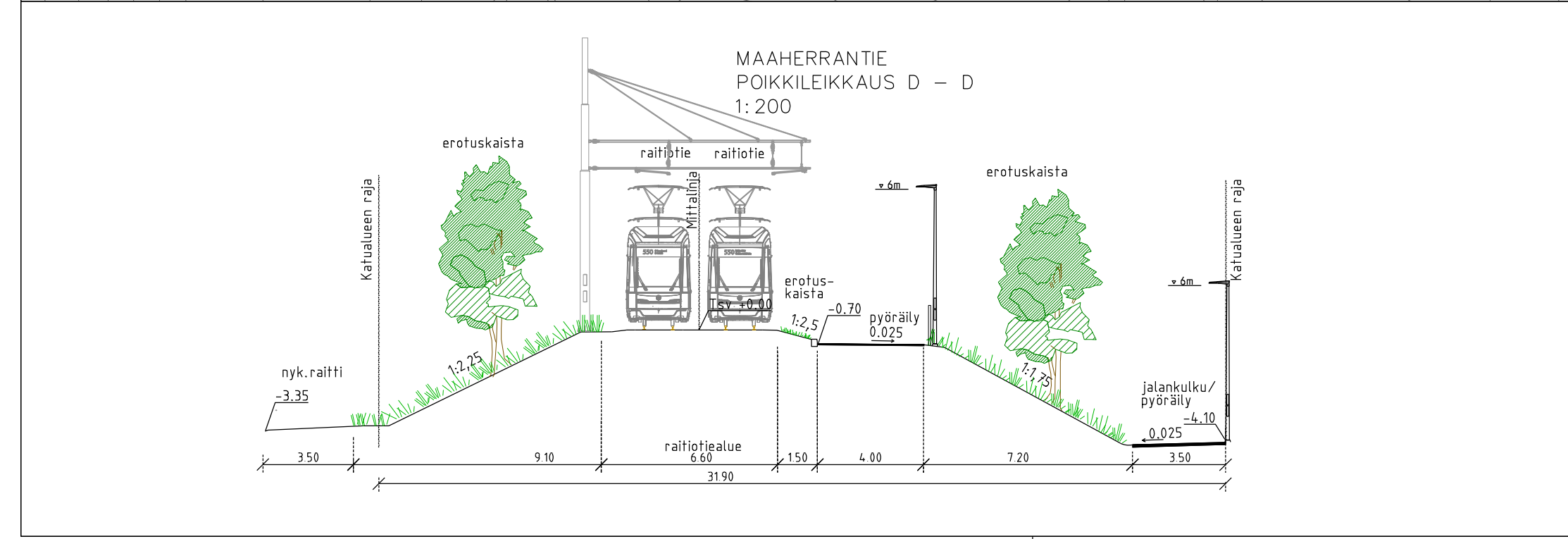


- PIIRUSTUSMERKINNÄT
- Niitty/paahdekasvillisuus
 - Kivihukka/sepeli
 - Raitiotiealue, sepeli
 - Vanha rakennus
 - Jk+pp-tie, asf.
 - Pp-tie, punainen asf.
 - Vesialue
 - Valaisin
 - Sähkökatapylväs ja orsi
 - Reunatuki
 - Kadun likimääräinen korkeusasema
 - Silta
 - Istutettava havupuu
 - Istutettava lehtipuu
 - Poistuva valaisin

Kuivatus hoidetaan katukohtaisella hulevesiviemäröinnillä.



Helsinki Kaupunkiympäristön toimiala		www.hel.fi	
KAUPUNSI OSA-ALUE 28, Oulunkylä		sähköposti: etunimi.sukunimi@hel.fi	
MAHERRANTIE välillä Tulvaniitynpolku - Vantaanjoki Kevyen liikenteen silta Katusuunnitelma			
MK	LITTYY 00000/000	NRO 30931/4	KHS
1500	KORVAA 00000/000		YTLK
1200	KORVATTU 00000/000	TASOKOORDINAATISTO: ETRS-GK25	HYV. 25.02.2019 Reetta Putkonen
	ASEMAKAAVA 10770	KORKEUSJÄRJESTELMA N2000	TARK. 25.02.2019 Ismo Rantanen
	LIKENNES 6631-2		PROJ. 25.02.2019 Olli Haanperä
			HYV. 01.02.2019 E. Virtanen
			TARK. 01.02.2019 O. Toivonen
			LAAT. 01.02.2019 M. Ovaska
Raide-Jokerin projektitoimisto		Valmotie 1, 00380 Helsinki raidejokeri@hel.fi	