

27.10.2020 10.30.40

Kyläsaari  
Byholmen

Vanhankaupungin s  
Gammelstadsfjärd

Hermannin rantatie

Hermanninranta  
Hermanstadsstranden

HERMANNI  
HERMANSTAD

Verkkosaaren venesatama  
Nätholmens småbåtshamn

Hermanninmäki

Byholmsgatan  
Hermanstads strandväg

Gamla  
vintervägen

Verkkosaari  
Nätholmen



HERMANNI  
HERMANSTAD

Hermanninmäki

HERMANNI  
HERMANSTAD

Hermanninmäki

HERMANNI  
HERMANSTAD

Hermanninmäki

HERMANNI  
HERMANSTAD

Hermanninmäki

HERMANNI  
HERMANSTAD

Hermanninmäki

250 m

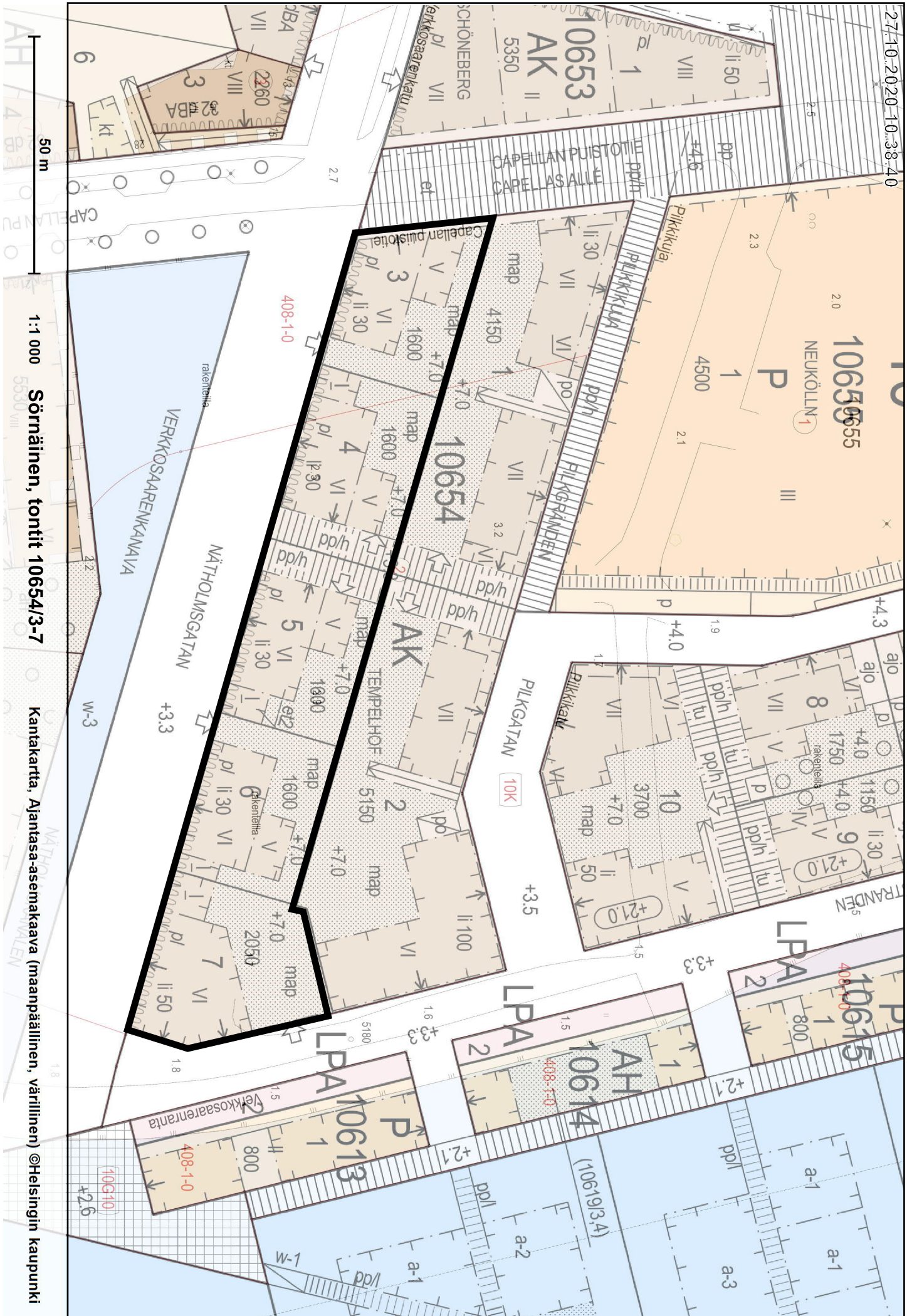
1:7 500

Sörnäinen, tontit 10654/3-7 ja 10658/2-9

Opaskartta ©Helsingin kaupunki



27.10.2020-10.38.40



1:1 000 Sörnäinen, tontit 10654/3-7

Kantakartta, Ajantasa-asemakaava (maanpäällinen, värillinen) ©Helsingin kaupunki



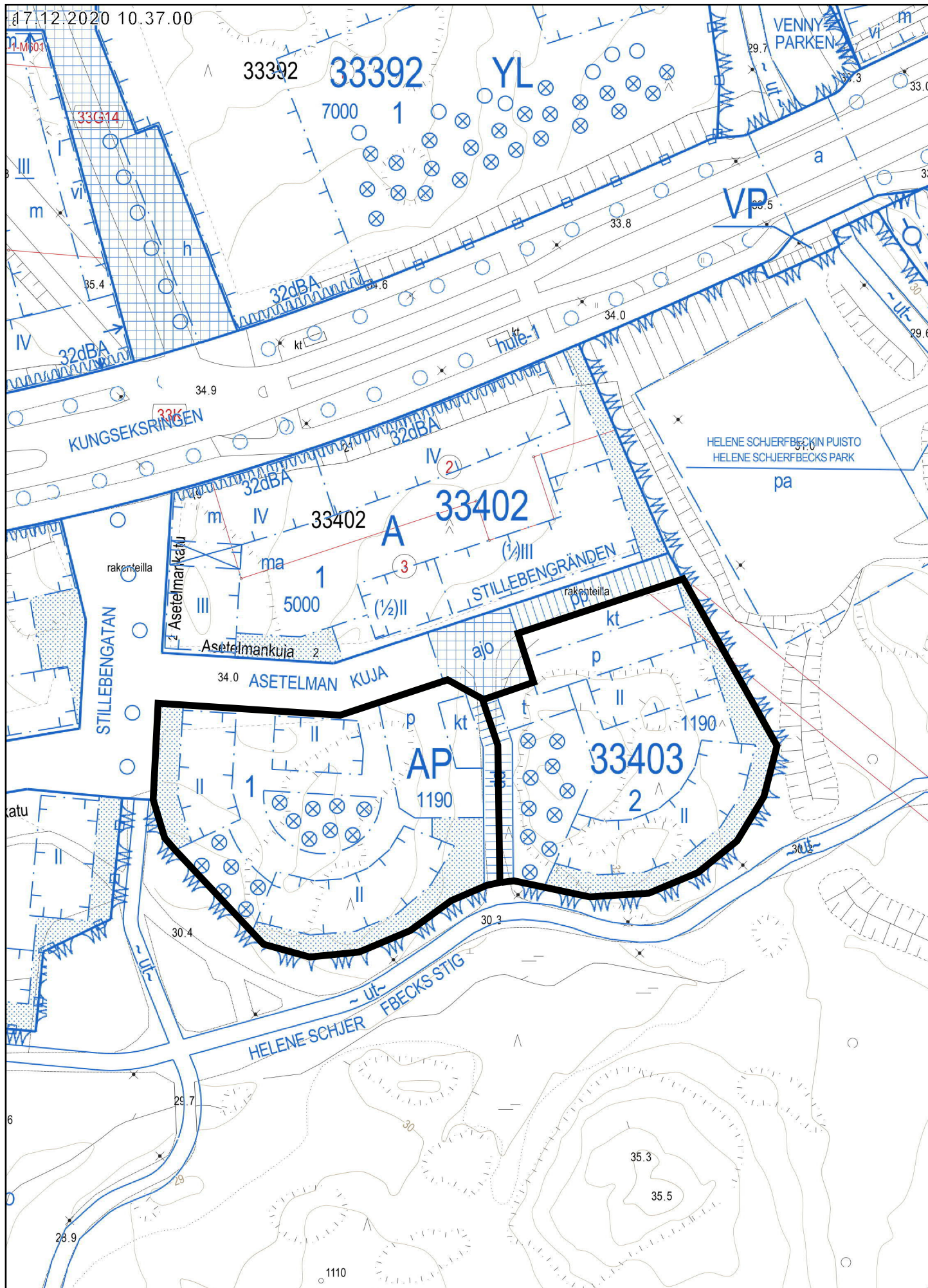








17.12.2020 10.37.00



20 m

1:1 000

Kantakartta, Ajantasa-aseமாகাava (maalalainen), Ajantasa-aseமாகাava  
Kaarela, Kuninkaantammi 33403/1 ja 2 (maapällinen) ©Helsingin kaupunki





# TAPANINKYLÄ STAFFANSBY

## Tapanila Mosabacka



250 m

1:7 500

Tapaninkylä, tontti 39132/29

Opaskartta ©Helsingin kaupunki









27.10.2020 11.21.48

# TAPANINKYLÄ STAFFANSBY



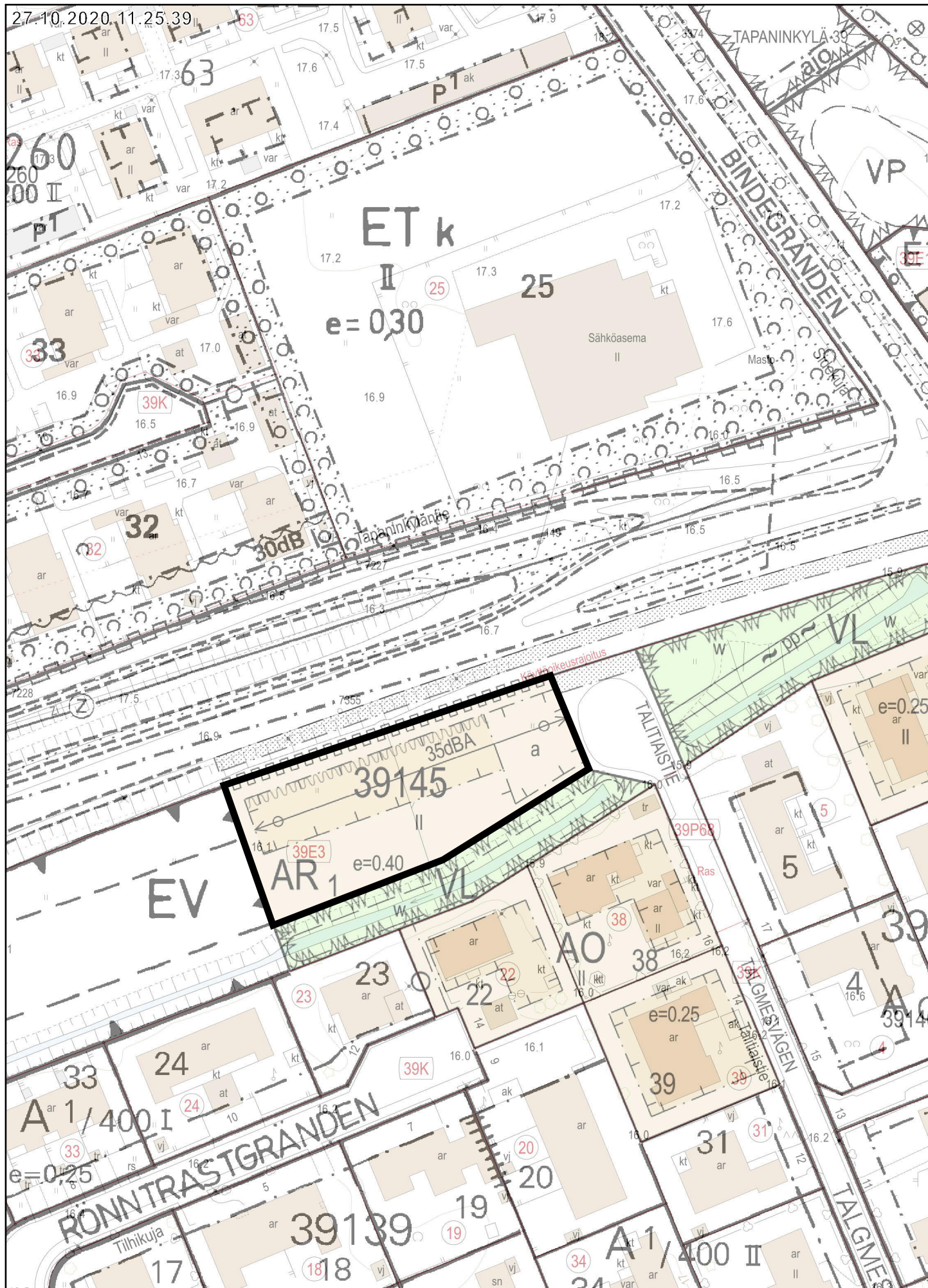
250 m

1:7 500

Tapaninkylä, tontti 39145/1

Opaskartta ©Helsingin kaupunki





20 m

1:1 000

Kantakartta, Ajantasa-aseமாக்காва (maanpäällinen, värillinen) ©Helsingin kaupunki  
Tapaninkylä, tontti 39145/1





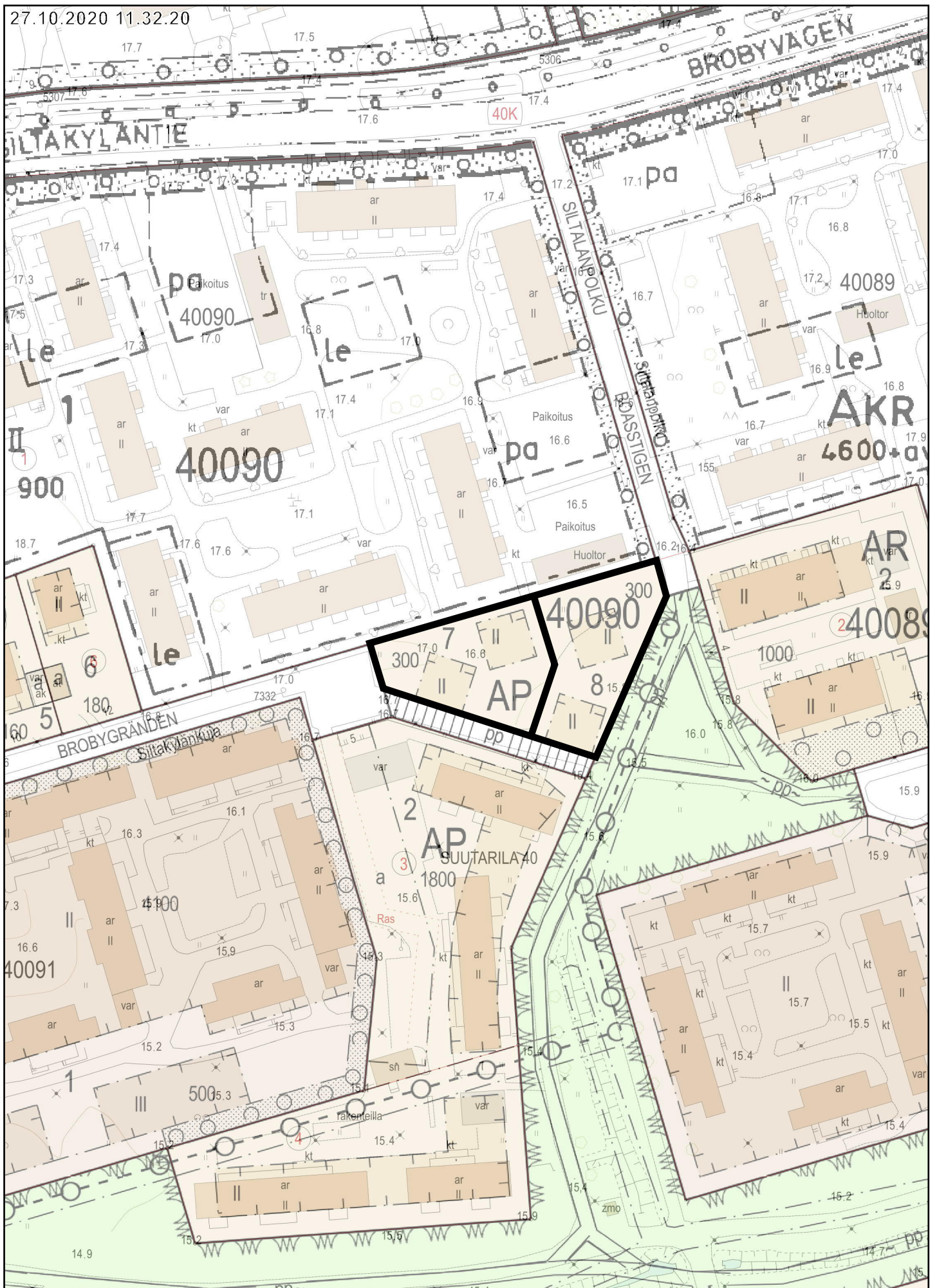
# SUUTARILA SKOMAKARBÖLE

# TAPANINKYLÄ STAFFANSBY

Suutarila, tontit 40090/7-8

Opaskartta ©Helsingin kaupunki

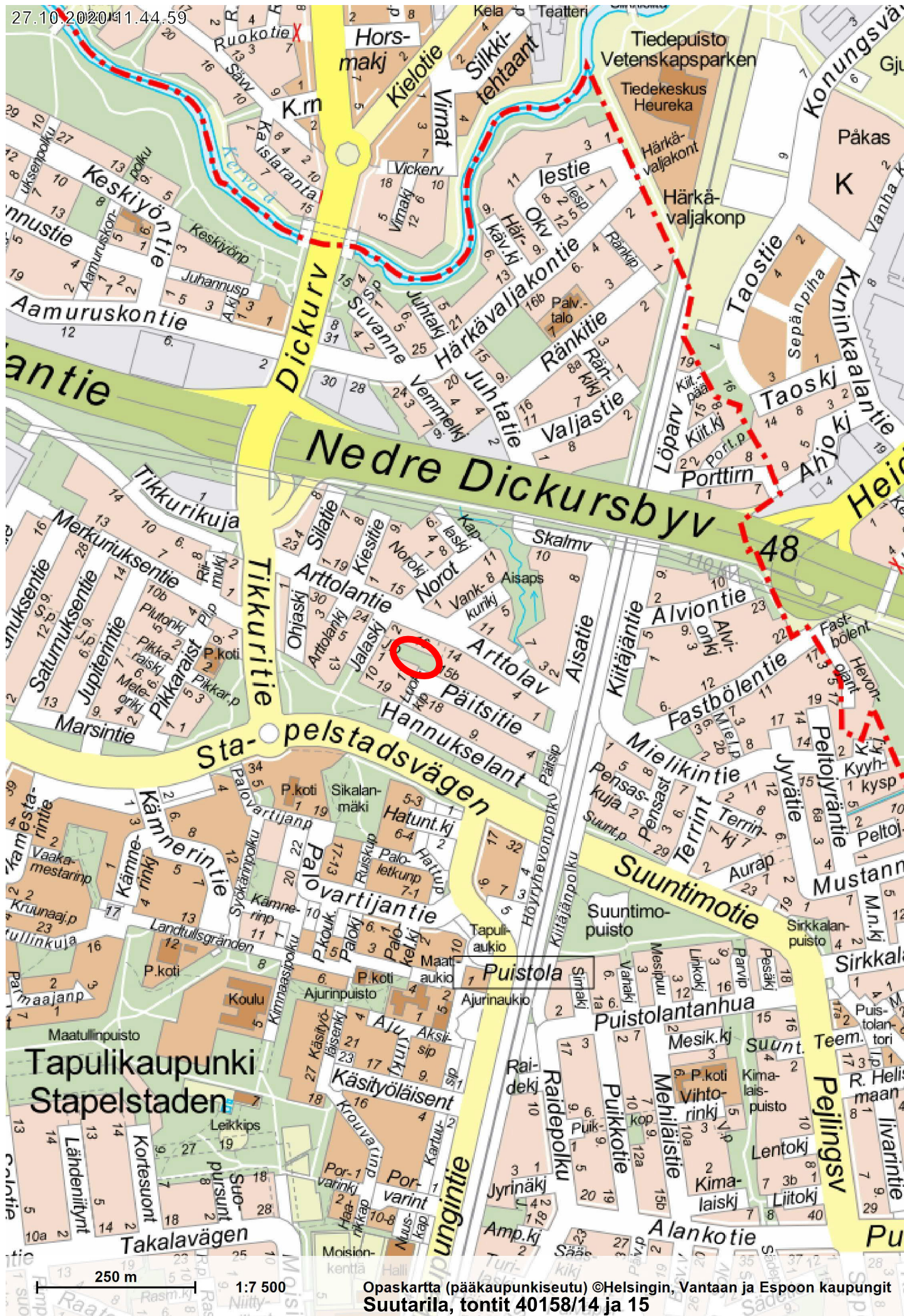




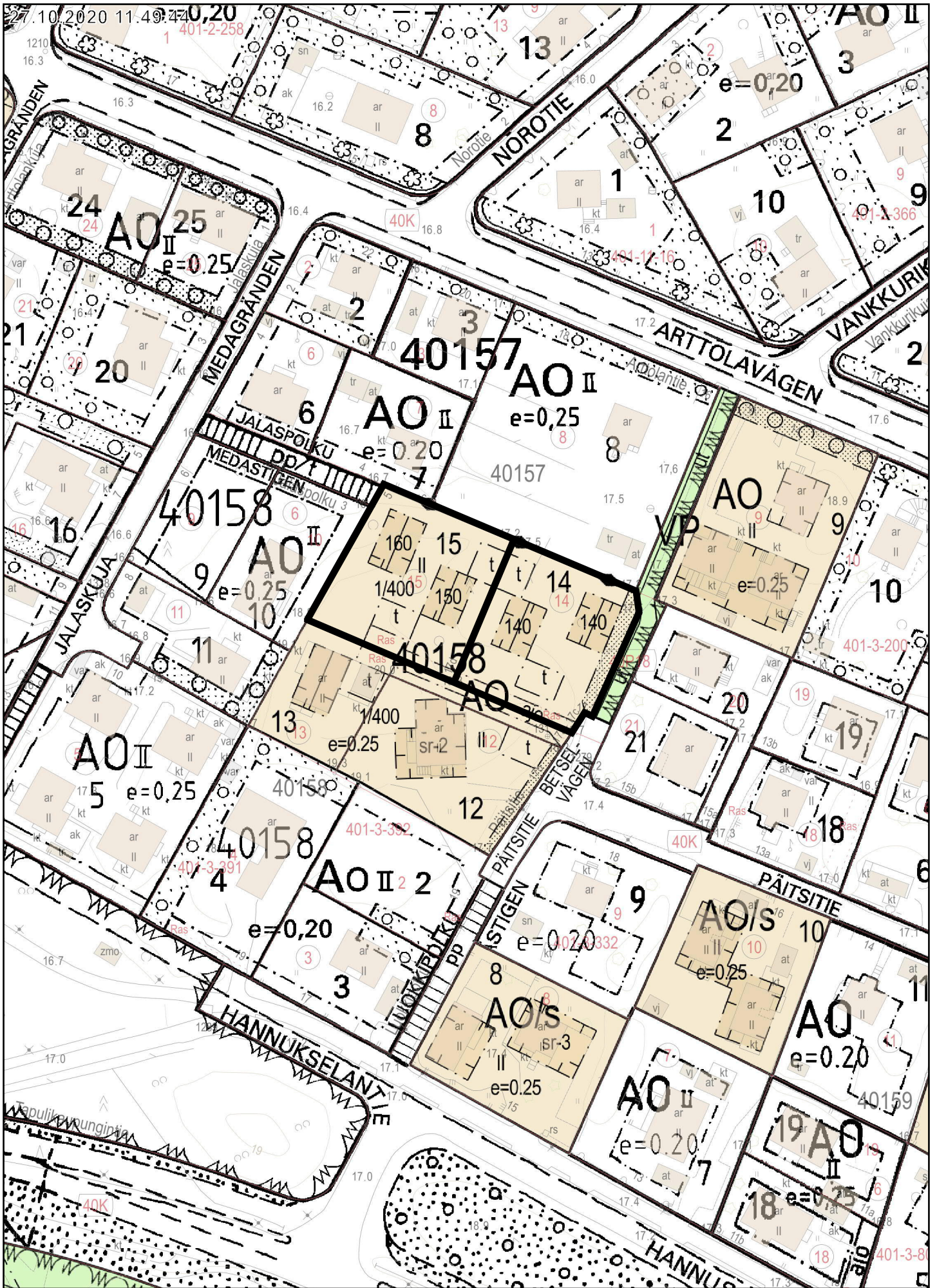
20 m

1:1 000









20 m

1:1 000

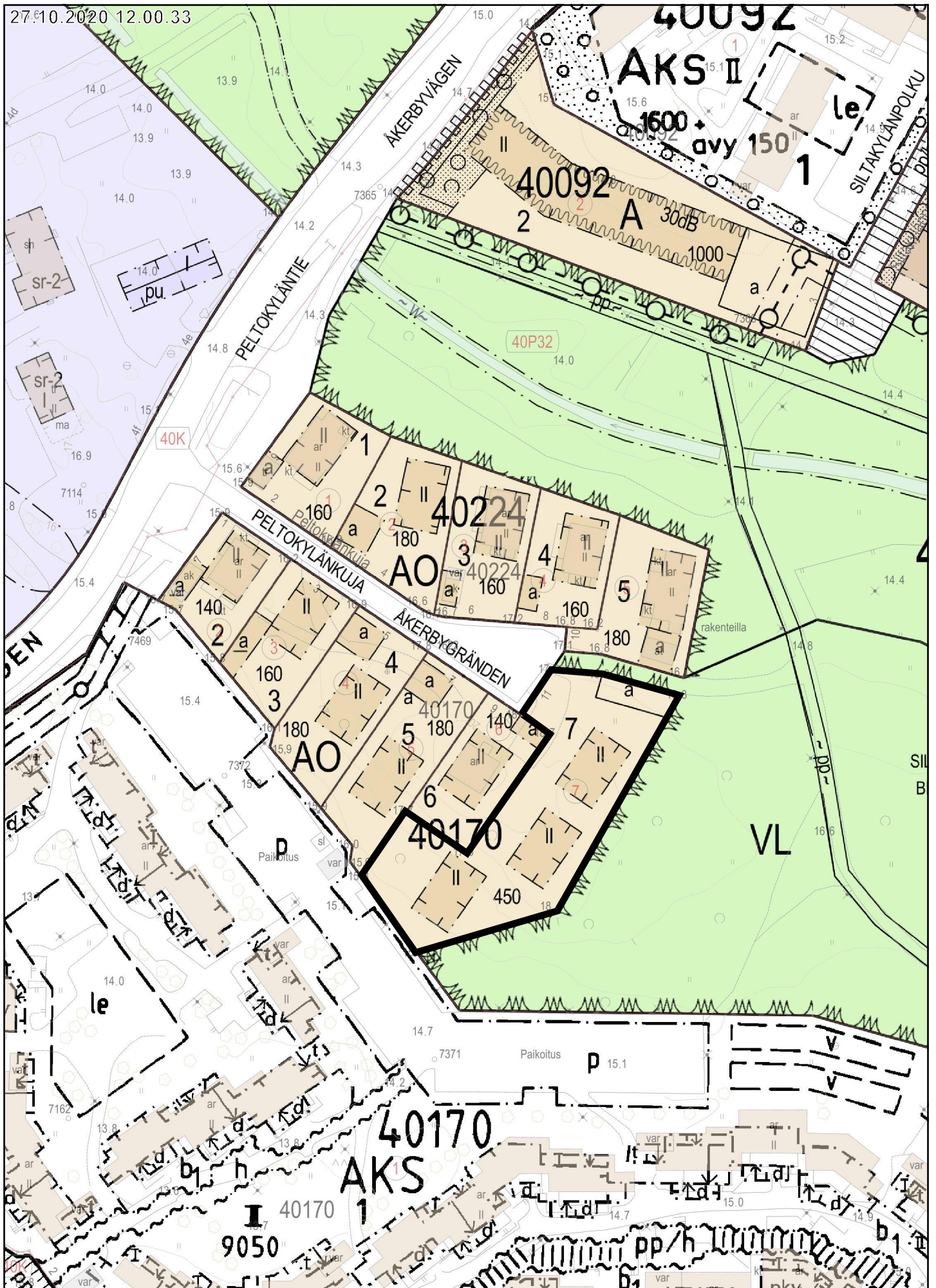
Ajantasa-asetmakaava (maanpäällinen, värillinen), Kantakartta ©Helsingin kaupunki  
 Suutarila, tontit 40158/14 ja 15





# Siltamäki Brobacka





20 m

1:1 000

Ajantasa-asetmakaava (maanpäällinen, värillinen), Kantakartta ©Helsingin kaupunki Suutarila, tontti 40170/7

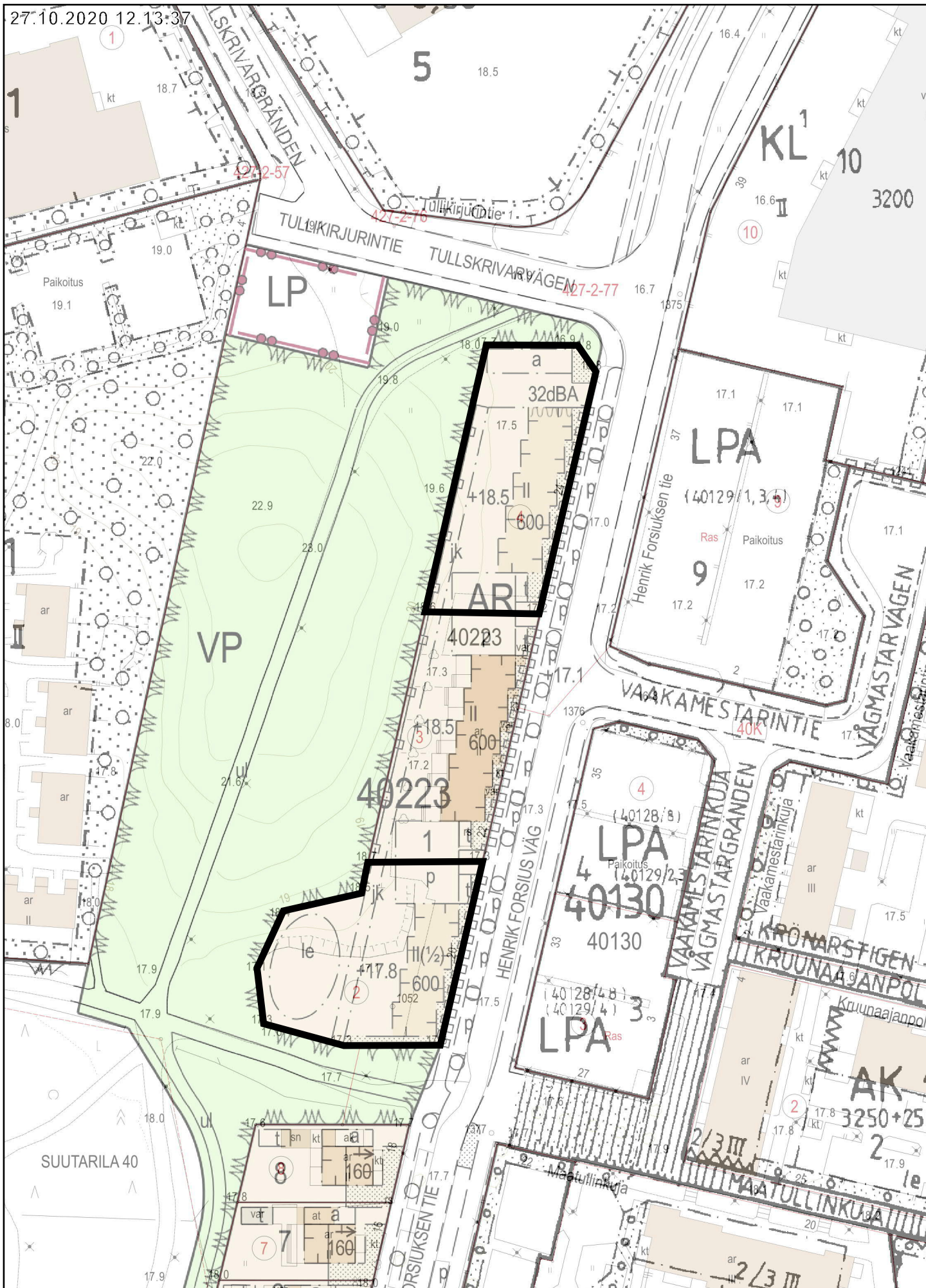


27.10.2020 19:29



Opaskartta (pääkaupunkiseutu) ©Helsingin, Vantaan ja Espoon kaupungit  
 Suutarila, tontit 40223/ 2 ja 4

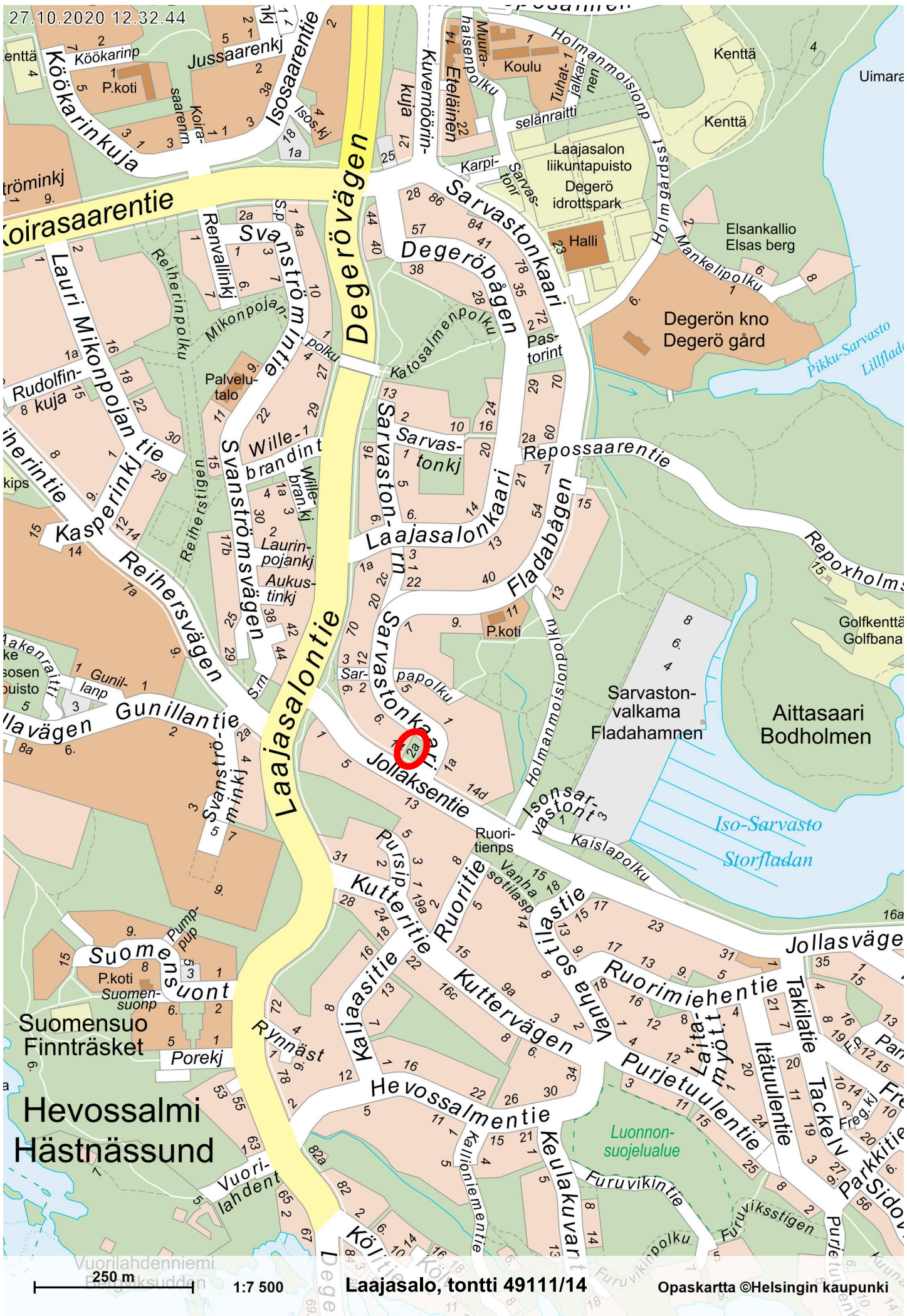




20 m

1:1 000





27.10.2020 12.32.44

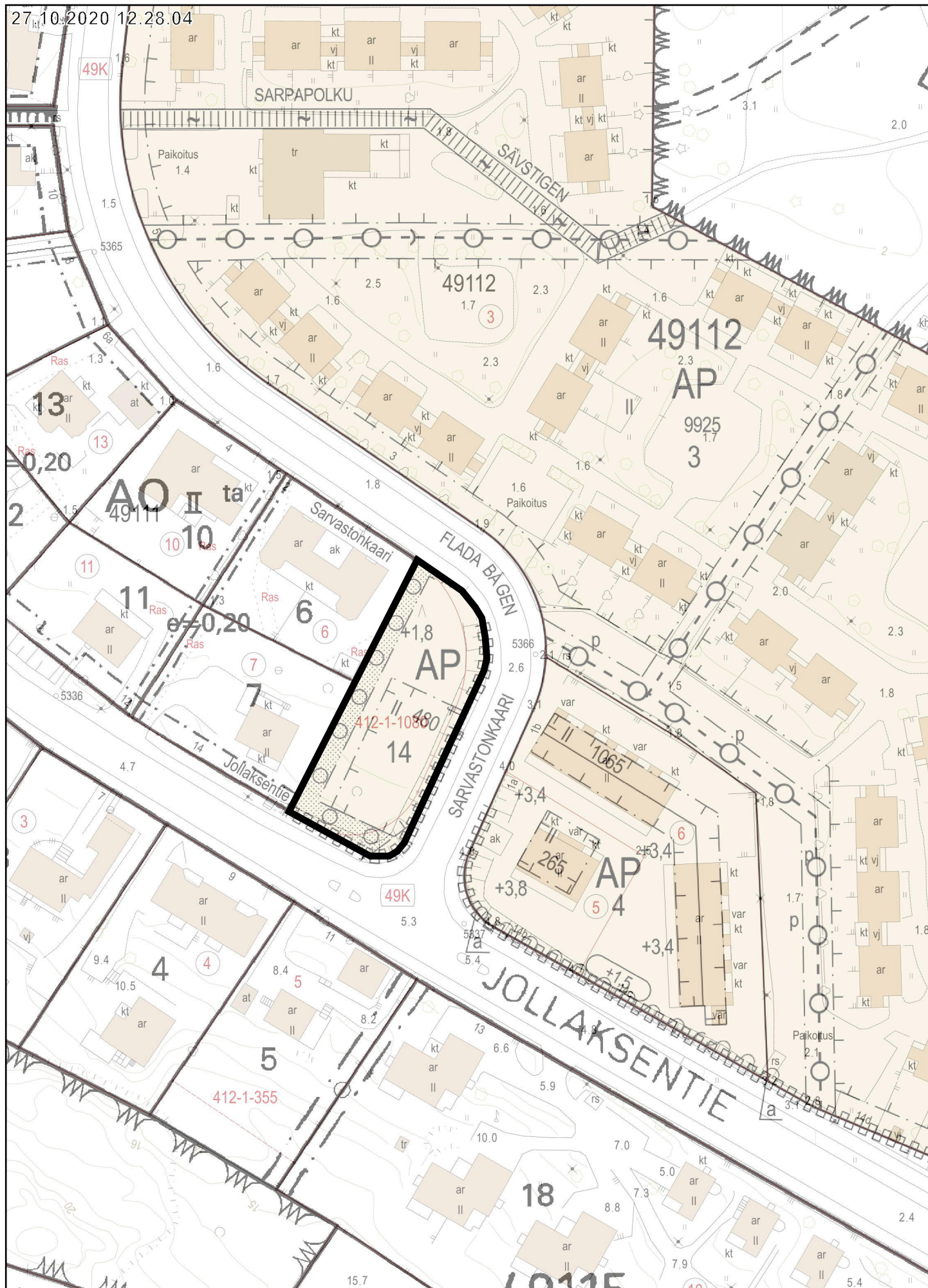
250 m 1:7 500

Laajasalo, tontti 49111/14

Opaskartta ©Helsingin kaupunki



27.10.2020 12.28.04

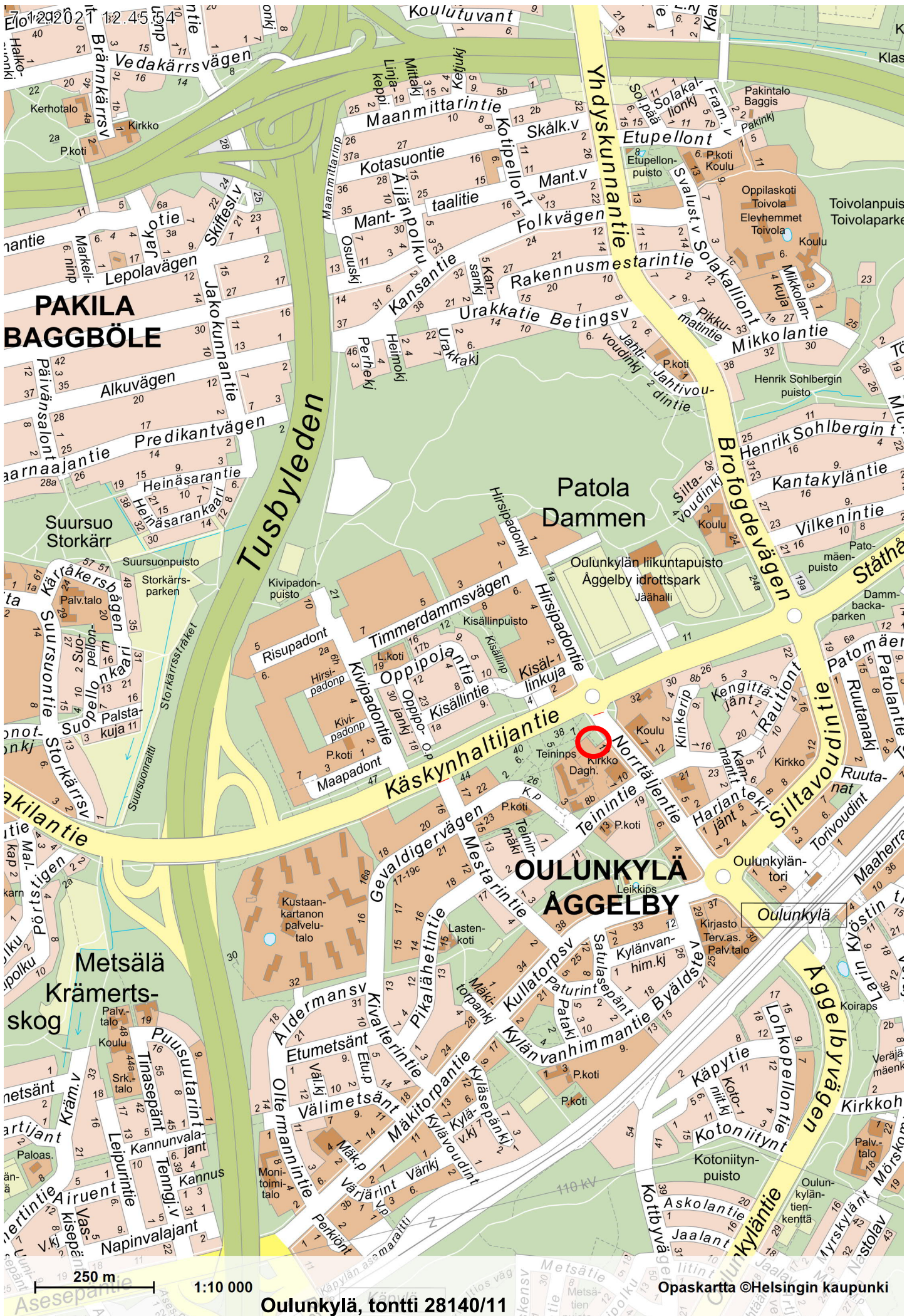


20 m

1:1 000

Kantakartta, Ajantasa-aseமாகაა (maanpäällinen, värillinen) ©Helsingin kaupunki  
Laajasalo, tontti 49111/14





**PAKILA  
BAGGBÖLE**

**Patola  
Dammen**

**OULUNKYLÄ  
ÄGGELBY**

Oulunkylä

250 m 1:10 000

Oulunkylä, tontti 28140/11

Opaskartta ©Helsingin kaupunki



