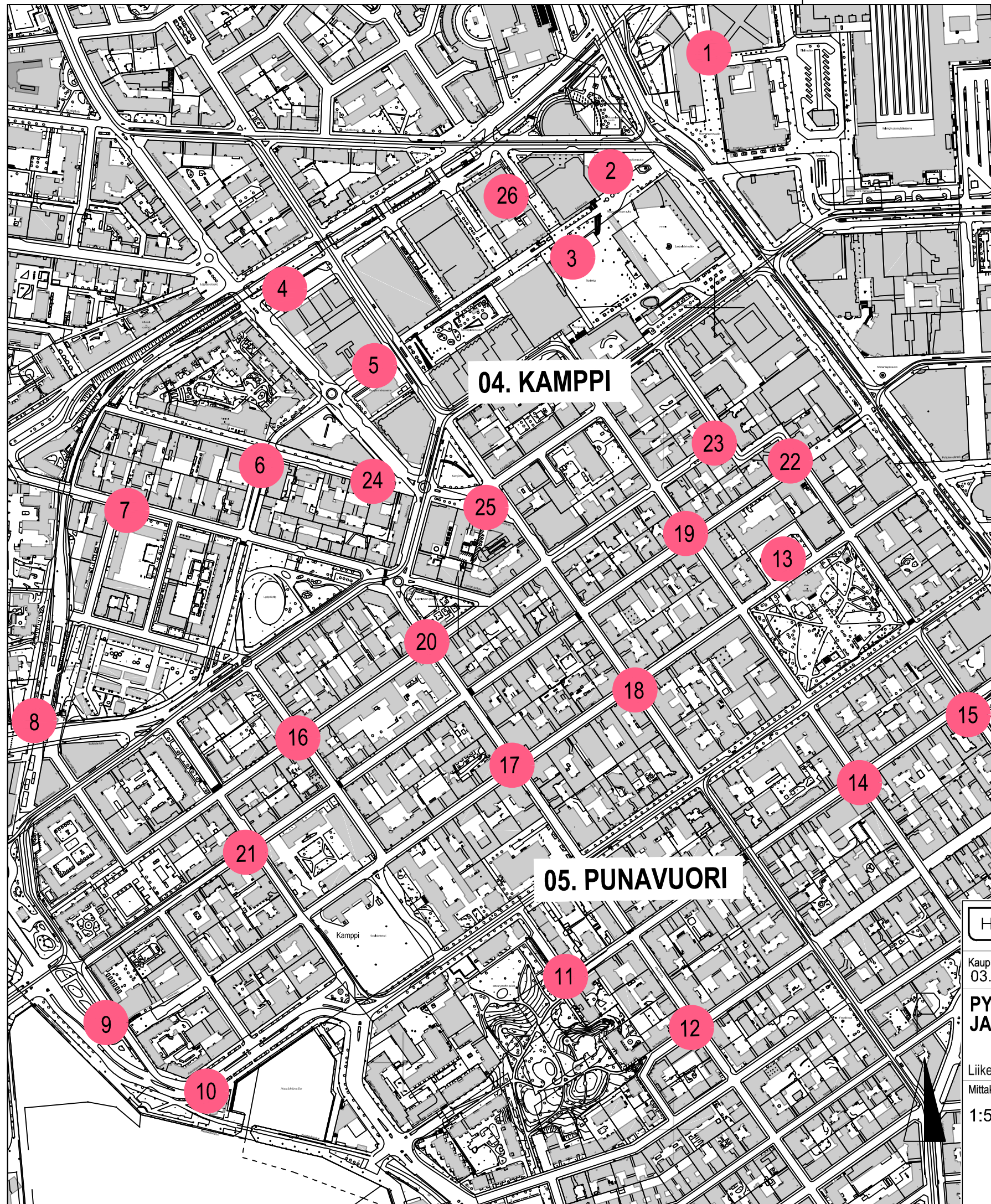


PYÖRÄTELINEIDEN SIJAINNIT



- 01 Postikuja 2
- 02 Paasikivenaukio
- 03 Narinkkatori ja Salmonkatu 5
- 04 Eteläinen Rautatiekatu 8 & 12
- 05 Salmonkatu 17
- 06 Lapinrinne 2, 3 & 6
- 07 Lapinlahdenkatu 10
- 08 Baana
- 09 Lönnrotinkatu 43b & 42 ja Ruoholahdenranta 1
- 10 Hietalahdenranta 14 & 17
- 11 Albertinkatu 21 ja Sinebrychoffin puisto
- 12 Iso Roobertinkatu 48
- 13 Annankatu 18 ja Lönnrotin puistikko 1 & 5
- 14 Annankatu 11 ja Uudenmaankatu 27
- 15 Erottajankatu 1
- 16 Eerikinkatu 42 ja Kalevankatu 47
- 17 Lönnrotinkatu 21
- 18 Fredrikinkatu 30, Kalevankatu 24 ja Lönnrotinkatu 13
- 19 Eerikinkatu 10 ja Kalevankatu 13
- 20 Eerikinkatu 30, Kalevankatu 35 ja Lapinlahden puistikko
- 21 Hietalahdenkatu 16 ja Kalvevankatu 50
- 22 Kalevankatu 6
- 23 Eerikinkatu 3 ja Yrjönkatu 32
- 24 Malminkatu 20 ja Runeberginkatu 2
- 25 Fredrikinkatu 42
- 26 Eteläinen Rautatiekatu 4 ja Olavinkatu 2

04. KAMPPI

05. PUNAVUORI

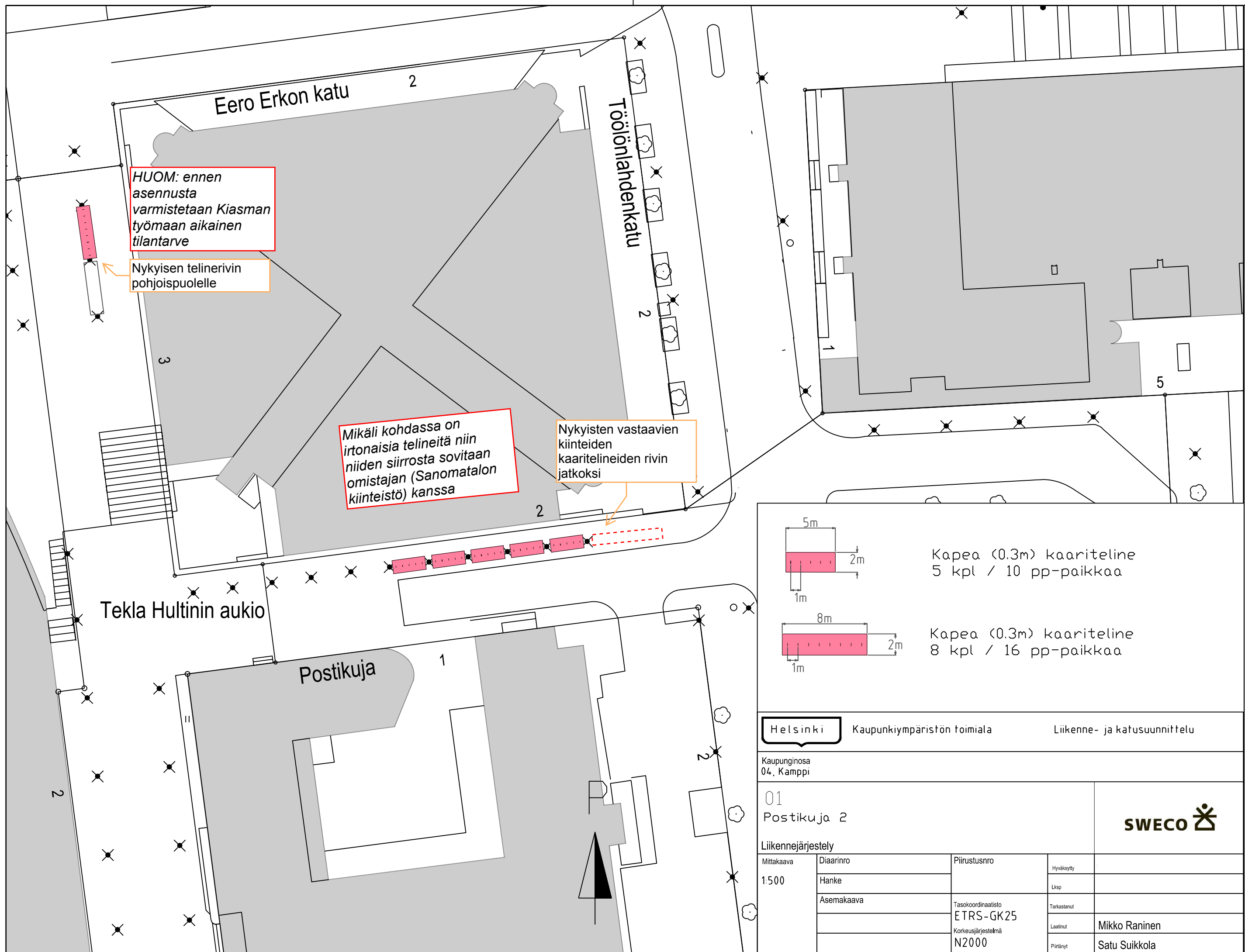
Helsinki Kaupunkiympäristön toimiala Liikenne- ja katusuunnittelu

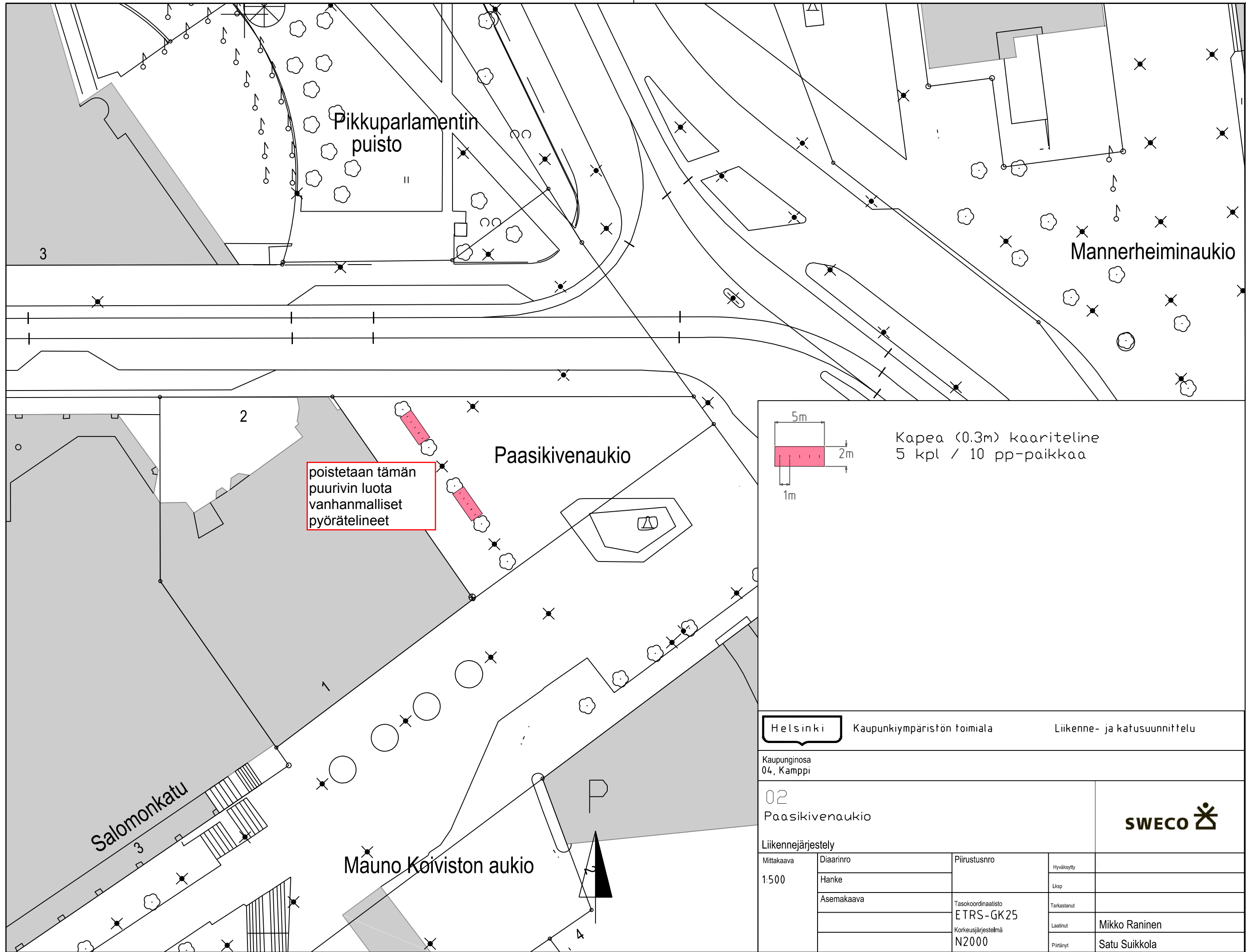
Kaupunginosa
03. Kaartinkaupunki, 04. Kamppi, 05. Punavuori

PYÖRÄTELINEIDEN SIOITTAMINEN KAMPPIIN, KAARTINKAUPUNKIIN JA PUNAVUOREEN

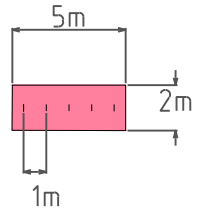
Liikennejärjestely

Mittakaava	Diariinro	HEL 2020-008062	Piirustusno	Päiväys	7.5.2021
1:5000	Hanke		7094	Muutettu pvm	
Käsittelyt			Tasokoordinaatisto	Hyväksyjä	Reetta Putkonen
I Lksp	7.5.2021		ETRS-GK25	Tarkastanut	Jouni Korhonen
			Korkeusjärjestelmä	Laatinut	Ilari Heiska
			N2000		





poistetaan tämän puurivin luota vanhanmalliset pyörätelineet



Kapea (0.3m) kaariteline
5 kpl / 10 pp-paikkaa

Helsinki

Kaupunkiympäristön toimiala

Liikenne- ja katusuunnittelu

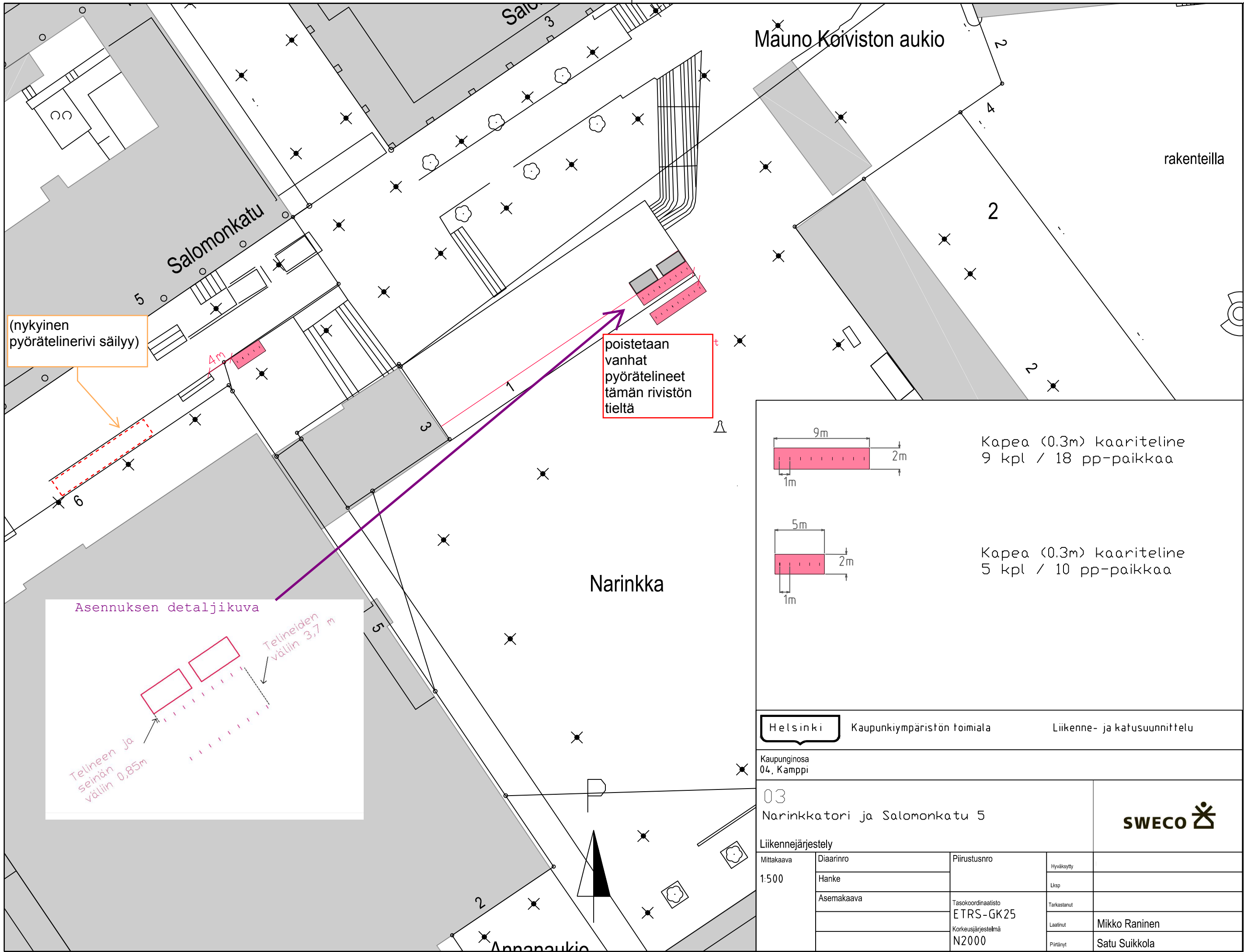
Kaupunginosa
04, Kamppi

02
Paasikivenaukio



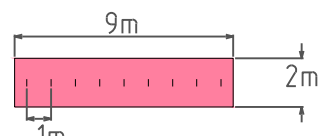
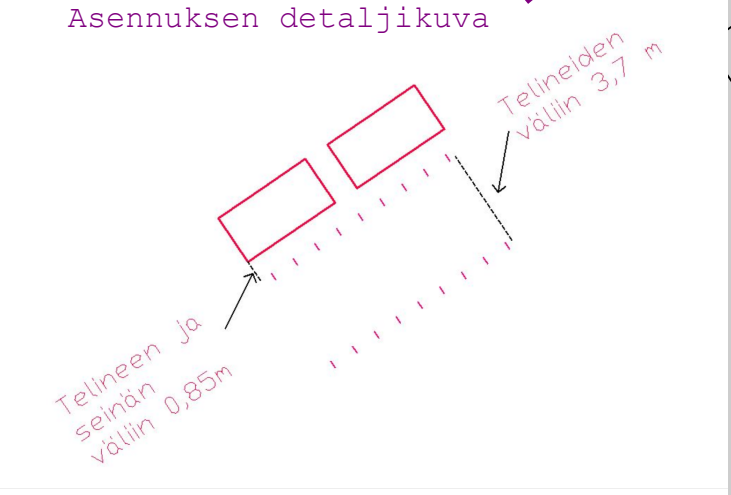
Liikennejärjestely

Mittakaava 1:500	Diaarinro	Piirustusno	Hyväksytty	
	Hanke		Lisä	
	Asemakaava	Tasokoordinaatisto ETRS-GK25	Tarkastanut	
		Korkeusjärjestelmä N2000	Laatinut	Mikko Raninen
		Piirtänyt	Satu Suikkola	

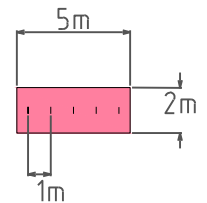


(nykyinen pyörätelineerivi säilyy)

poistetaan vanhat pyörätelineet tämän rivistön tieltä



Kapea (0.3m) kaaritelie
9 kpl / 18 pp-paikkaa



Kapea (0.3m) kaaritelie
5 kpl / 10 pp-paikkaa

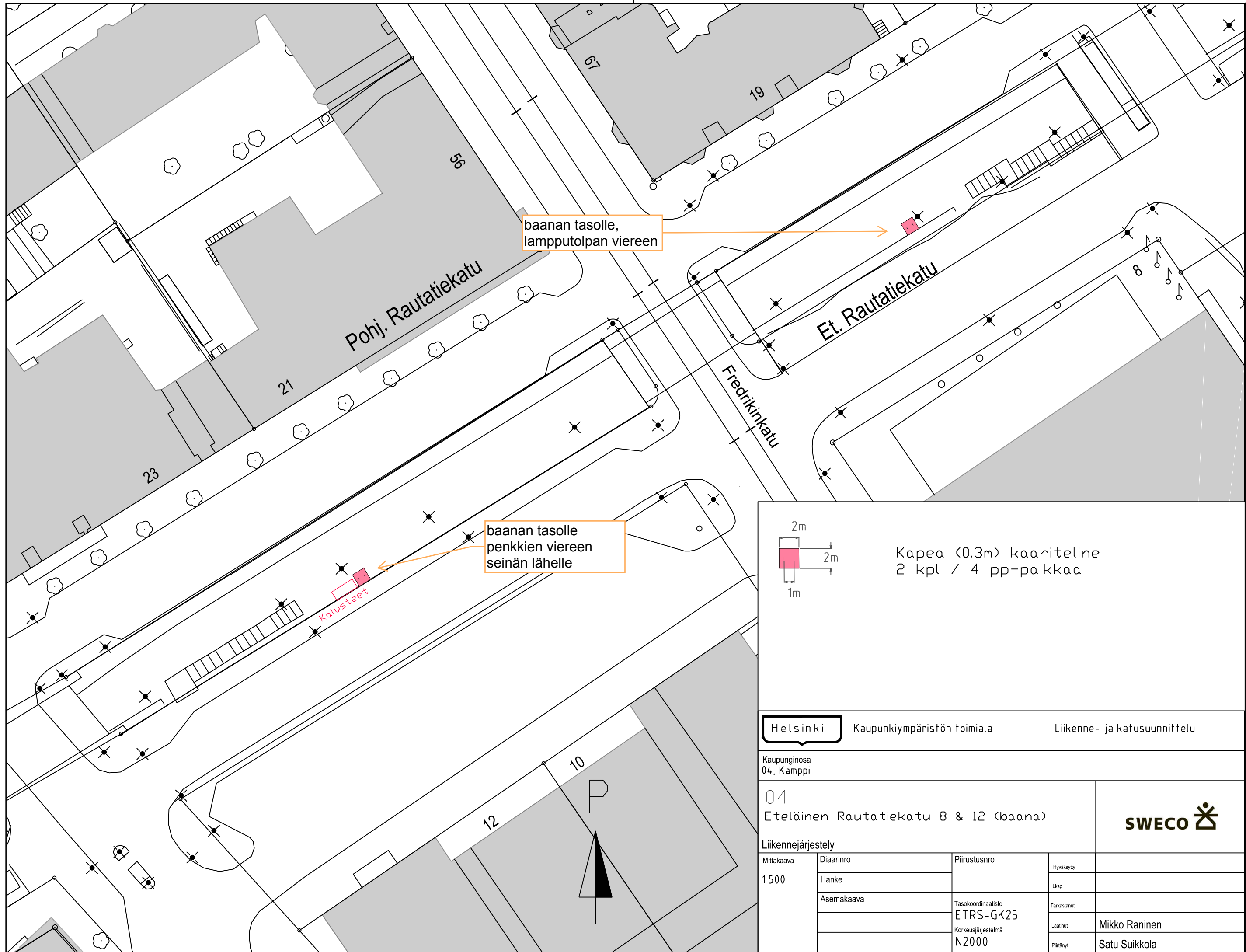
Helsinki Kaupunkiympäristön toimiala Liikenne- ja katusuunnittelu

Kaupunginosa 04, Kamppi

03 Narinkkatori ja Salomonkatu 5

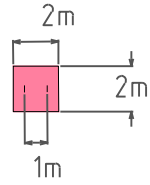


Liikennejärjestely			
Mittakaava	Diaarinro	Piirustusno	Hyväksytyt
1:500	Hanke		Lisä
	Asemakaava	Tasokoordinaatisto	Tarkastanut
		ETRS-GK25	Laatinut
		Korkeusjärjestelmä	Mikko Raninen
		N2000	Piittänyt
			Satu Suikkola



baanan tasolle,
lampputolpan viereen

baanan tasolle
penkkien viereen
seinän lähelle



Kapea (0.3m) kaariteline
2 kpl / 4 pp-paikkaa

Helsinki Kaupunkiympäristön toimiala Liikenne- ja katusuunnittelu

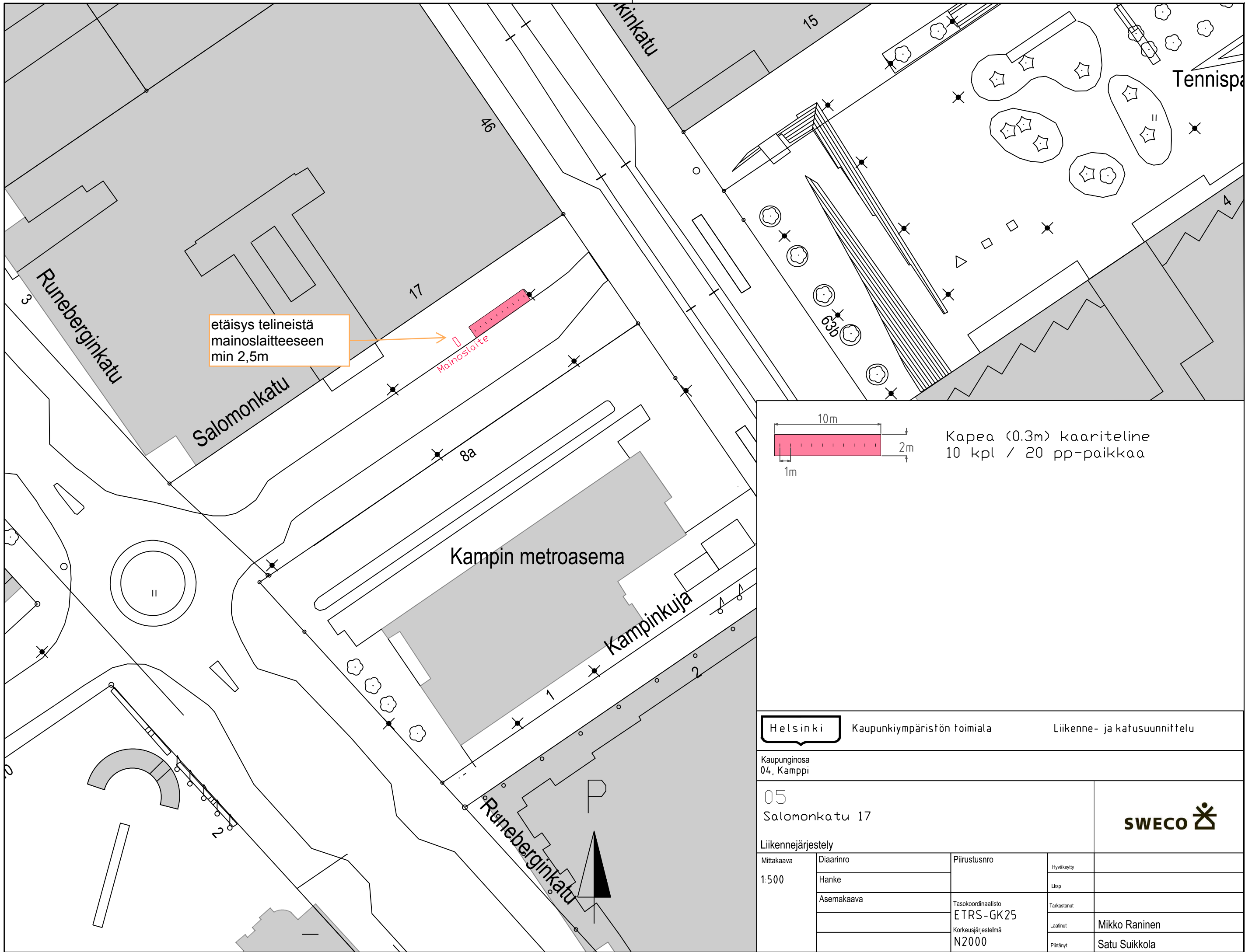
Kaupunginosa
04, Kamppi

04
Eteläinen Rautatiekatu 8 & 12 (baana)



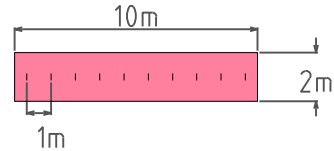
Liikennejärjestely

Mittakaava 1:500	Diaarinro	Piirustusno	Hyväksytty	
	Hanke		Lksp	
	Asemakaava	Tasokoordinaatisto ETRS-GK25	Tarkastanut	
		Korkeusjärjestelmä N2000	Laatinut	Mikko Raninen
		Piirtänyt	Satu Suikkola	



etäisyys telineistä
mainoslaitteeseen
min 2,5m

Mainoslaitte



Kapea (0.3m) kaaritelina
10 kpl / 20 pp-paikkaa

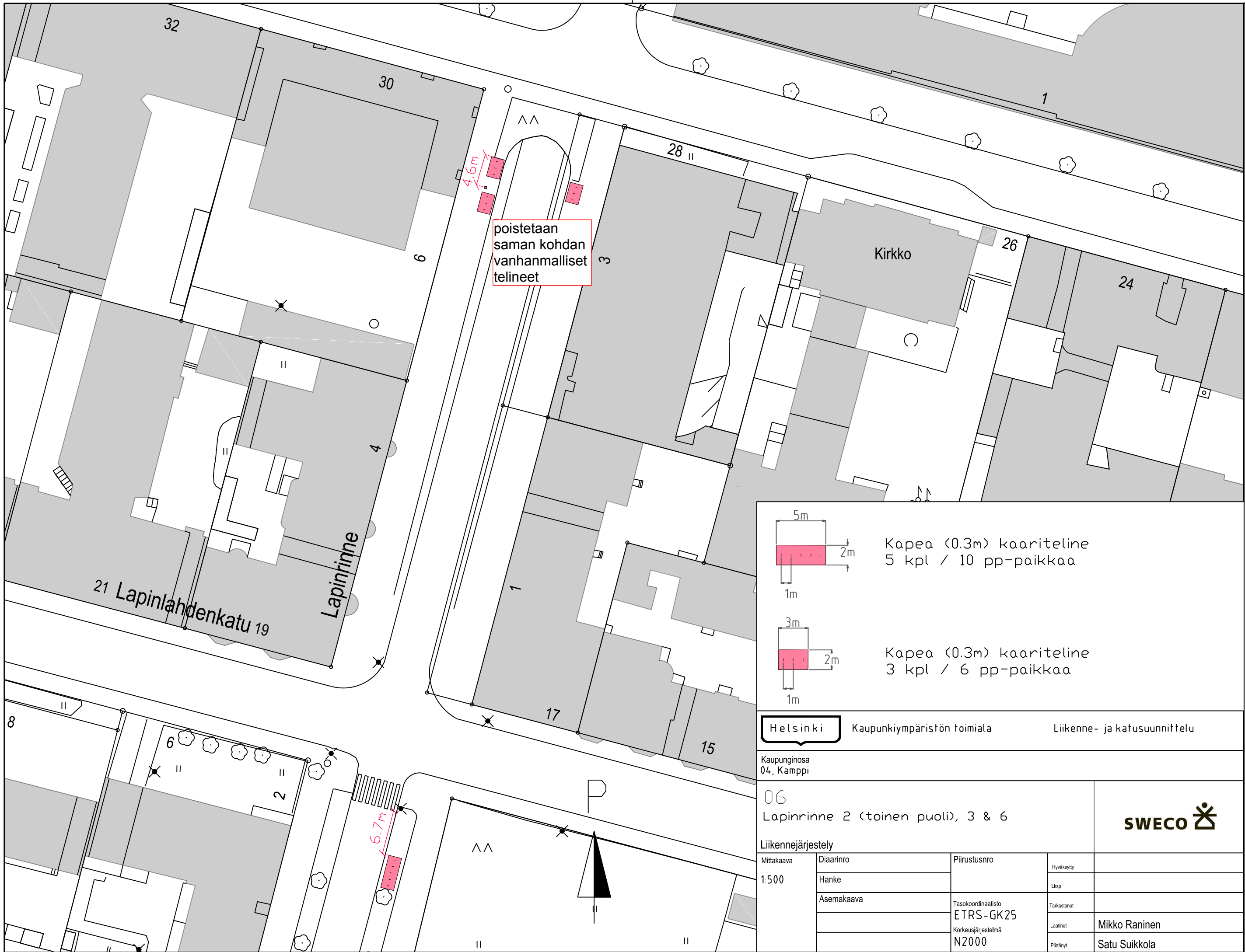
Helsinki Kaupunkiympäristön toimiala Liikenne- ja katusuunnittelu

Kaupunginosa
04, Kamppi

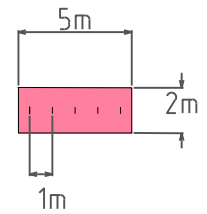
05
Salomonkatu 17



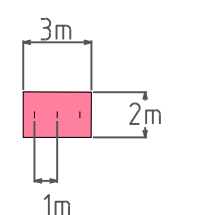
Liikennejärjestely			
Mittakaava	Diaarinro	Piirustusno	Hyväksytyt
1:500	Hanke		Lisä
	Asemakaava	Tasokoordinaatisto	Tarkastanut
		ETRS-GK25	Laatinut
		Korkeusjärjestelmä	Piirtänyt
		N2000	Mikko Raninen
			Satu Suikkola



poistetaan
saman kohdan
vanhanmalliset
telineet



Kapea (0.3m) kaariteline
5 kpl / 10 pp-paikkaa



Kapea (0.3m) kaariteline
3 kpl / 6 pp-paikkaa

Helsinki Kaupunkiympäristön toimiala Liikenne- ja katusuunnittelu

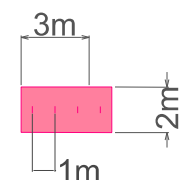
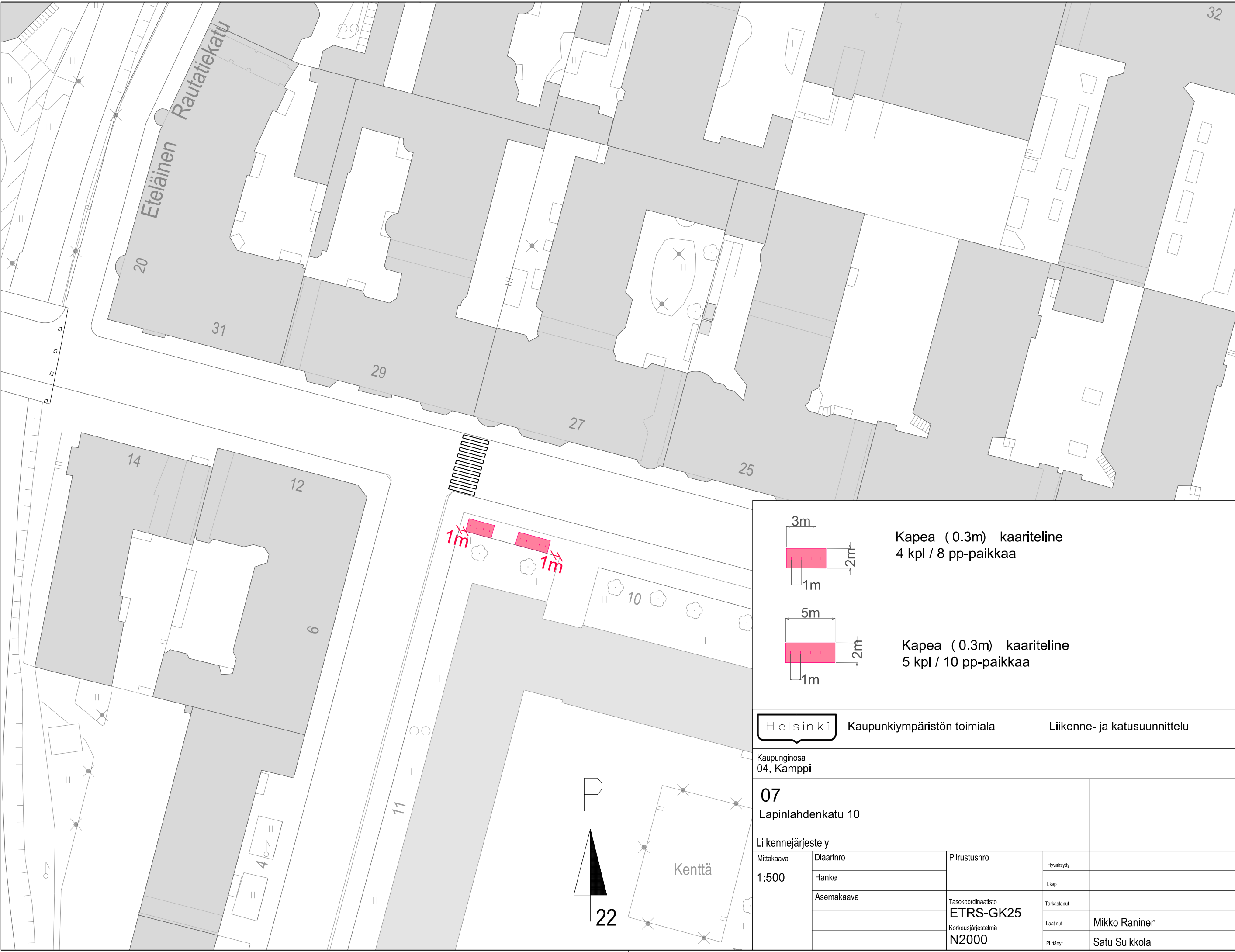
Kaupunginosa
04, Kamppi

06
Lapinrinne 2 (toinen puoli), 3 & 6

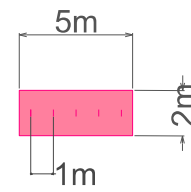


Liikennejärjestely

Mittakaava 1:500	Diaarinro	Piirustusno	Hyväksytty
	Hanke		Lksp
	Asemakaava	Tasokoordinaatisto ETRS-GK25	Tarkastanut
		Korkeusjärjestelmä N2000	Laatinut Mikko Raninen
		Piirtänyt Satu Suikkola	



Kapea (0.3m) kaariteline
4 kpl / 8 pp-paikkaa



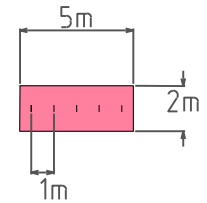
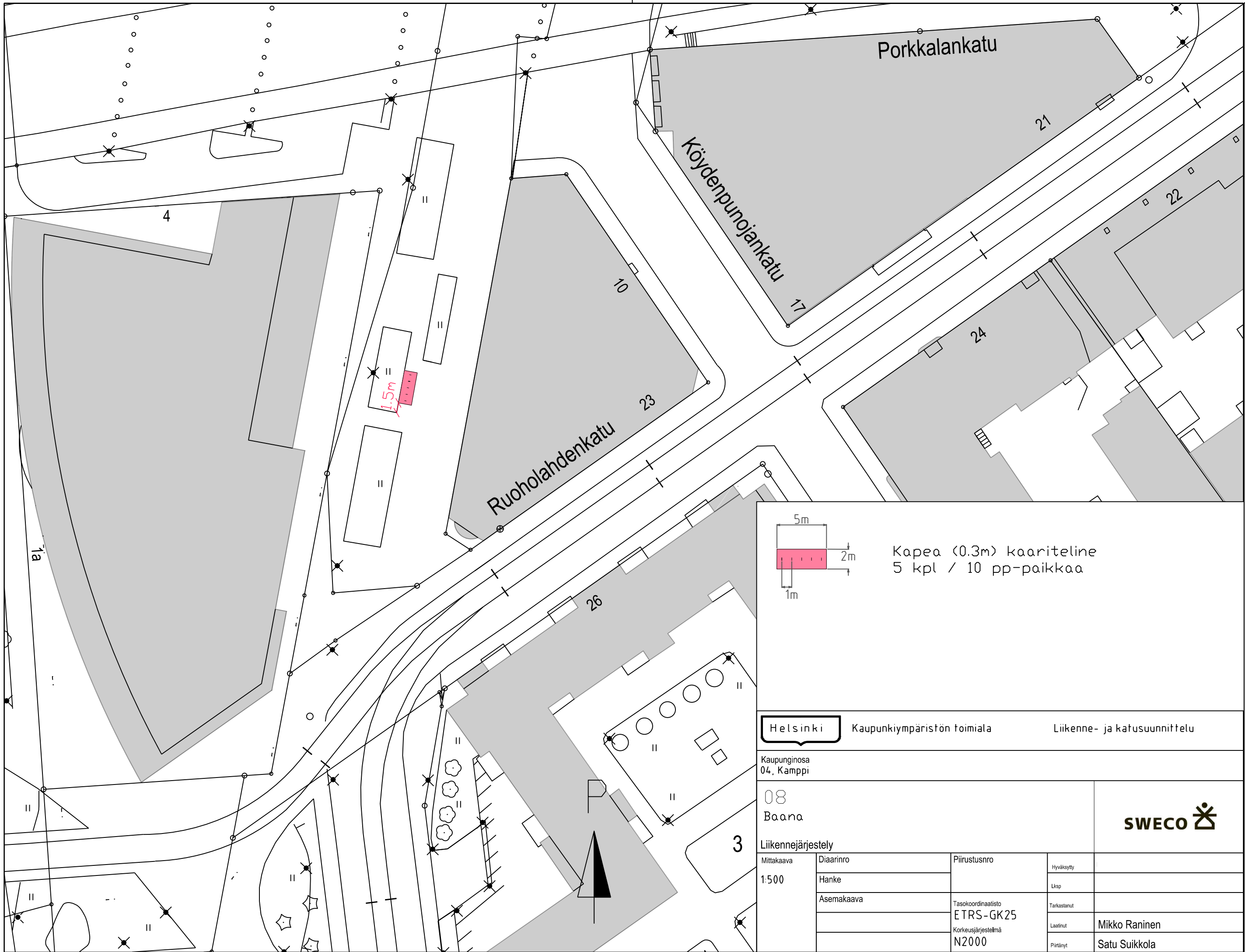
Kapea (0.3m) kaariteline
5 kpl / 10 pp-paikkaa

Helsinki Kaupunkiympäristön toimiala Liikenne- ja katusuunnittelu

Kaupunginosa 04, Kamppi

07
Lapinlahdenkatu 10

Liikennejärjestely			
Mittakaava	Diariinro	Piirustusno	Hyväksyty
1:500	Hanke		Lksp
	Asemakaava	Tasokoordinaatisto	Tarkastanut
		ETRS-GK25	Laatinut
		Korkeusjärjestelmä	Mikko Raninen
		N2000	Piirittänyt
			Satu Suikkola



Kapea (0.3m) kaariteline
5 kpl / 10 pp-paikkaa

Helsinki Kaupunkiympäristön toimiala Liikenne- ja katusuunnittelu

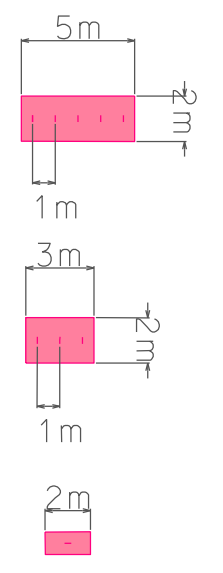
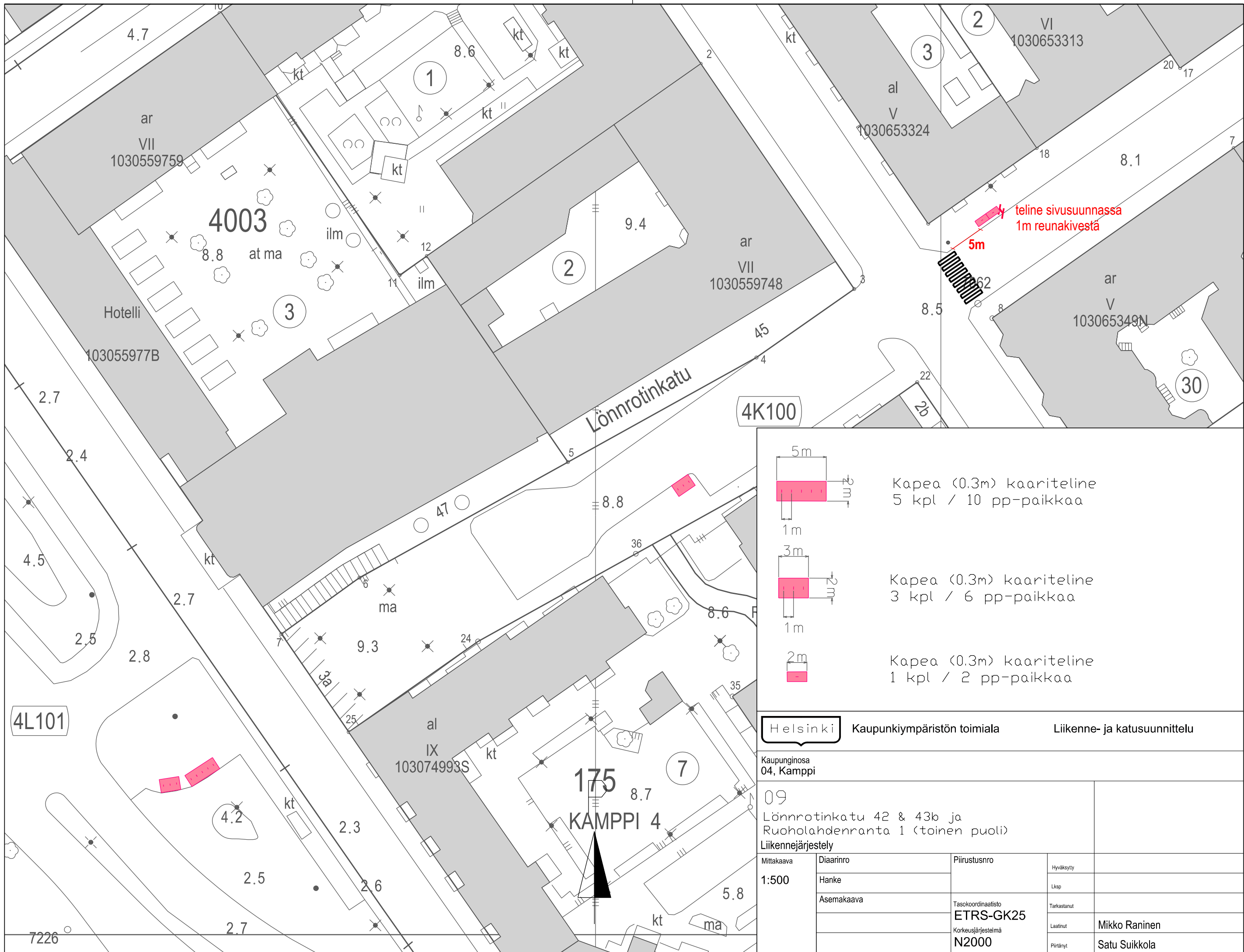
Kaupunginosa
04, Kamppi

08
Baana



Liikennejärjestely

Mittakaava 1:500	Diaarinro	Piirustusno	Hyväksytty
	Hanke		Lisäp
	Asemakaava	Tasokoordinaatisto ETRS-GK25	Tarkastanut
		Korkeusjärjestelmä N2000	Laatinut Mikko Raninen
		Piirtänyt	Satu Suikkola

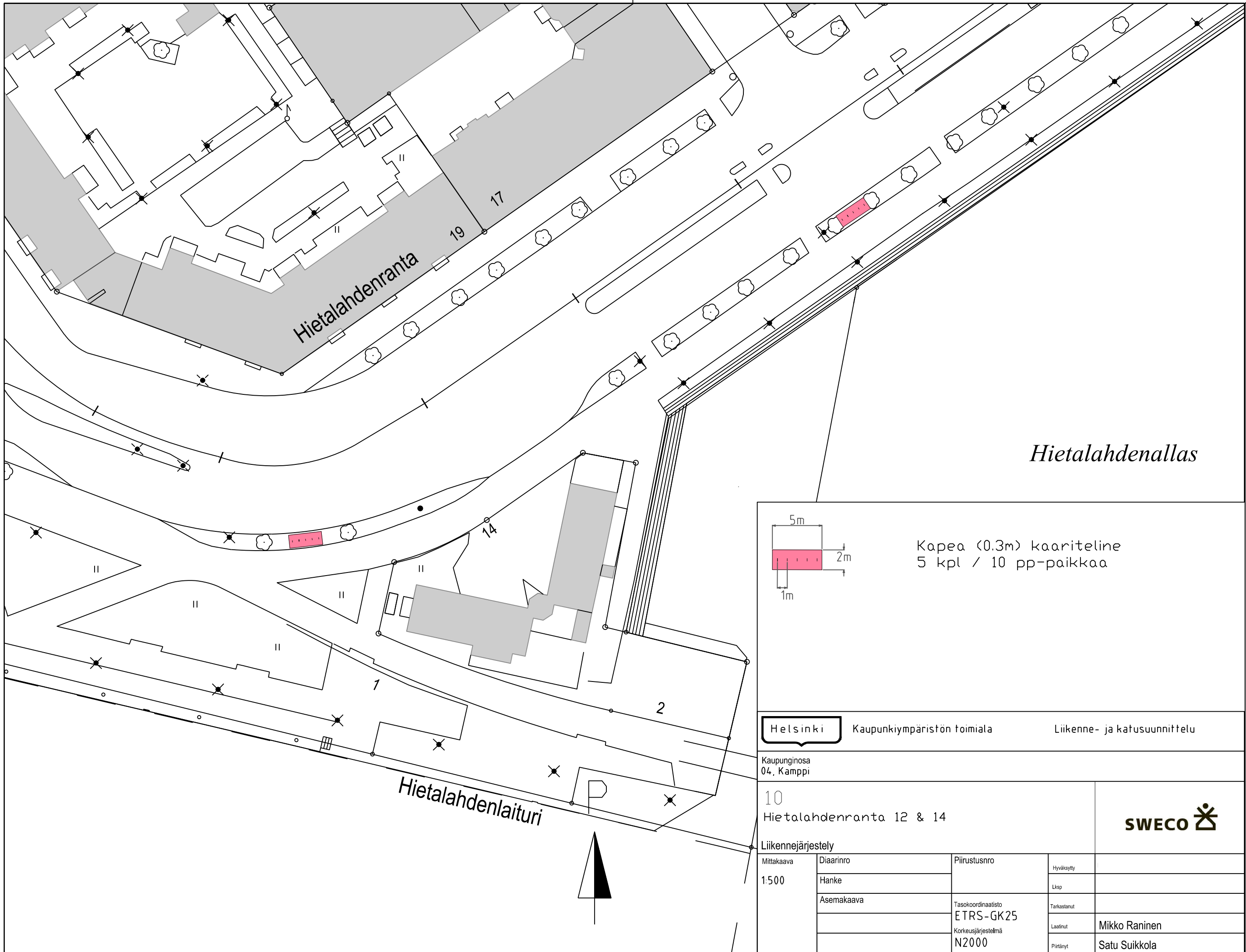


Kapea (0.3m) kaariteline
5 kpl / 10 pp-paikkaa

Kapea (0.3m) kaariteline
3 kpl / 6 pp-paikkaa

Kapea (0.3m) kaariteline
1 kpl / 2 pp-paikkaa

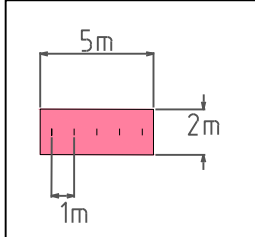
Helsinki		Kaupunkiympäristön toimiala		Liikenne- ja katusuunnittelu	
Kaupunginosa 04, Kamppi					
09 Lönnrotinkatu 42 & 43b ja Ruoholahdenranta 1 (toinen puoli) Liikennejärjestely					
Mittakaava	Diariinro	Piirustusno	Hyväksyty		
1:500	Hanke		Lksp		
	Asemakaava	Tasokoordinaatisto	Tarkastanut		
		ETRS-GK25	Laatinut	Mikko Raninen	
		Korkeusjärjestelmä	Piirtänyt	Satu Suikkola	
		N2000			



Hietalahdenranta

Hietalahdenallas

Hietalahdenlaituri



Kapea (0.3m) kaariteline
5 kpl / 10 pp-paikkaa

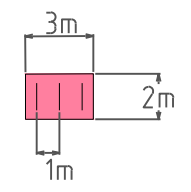
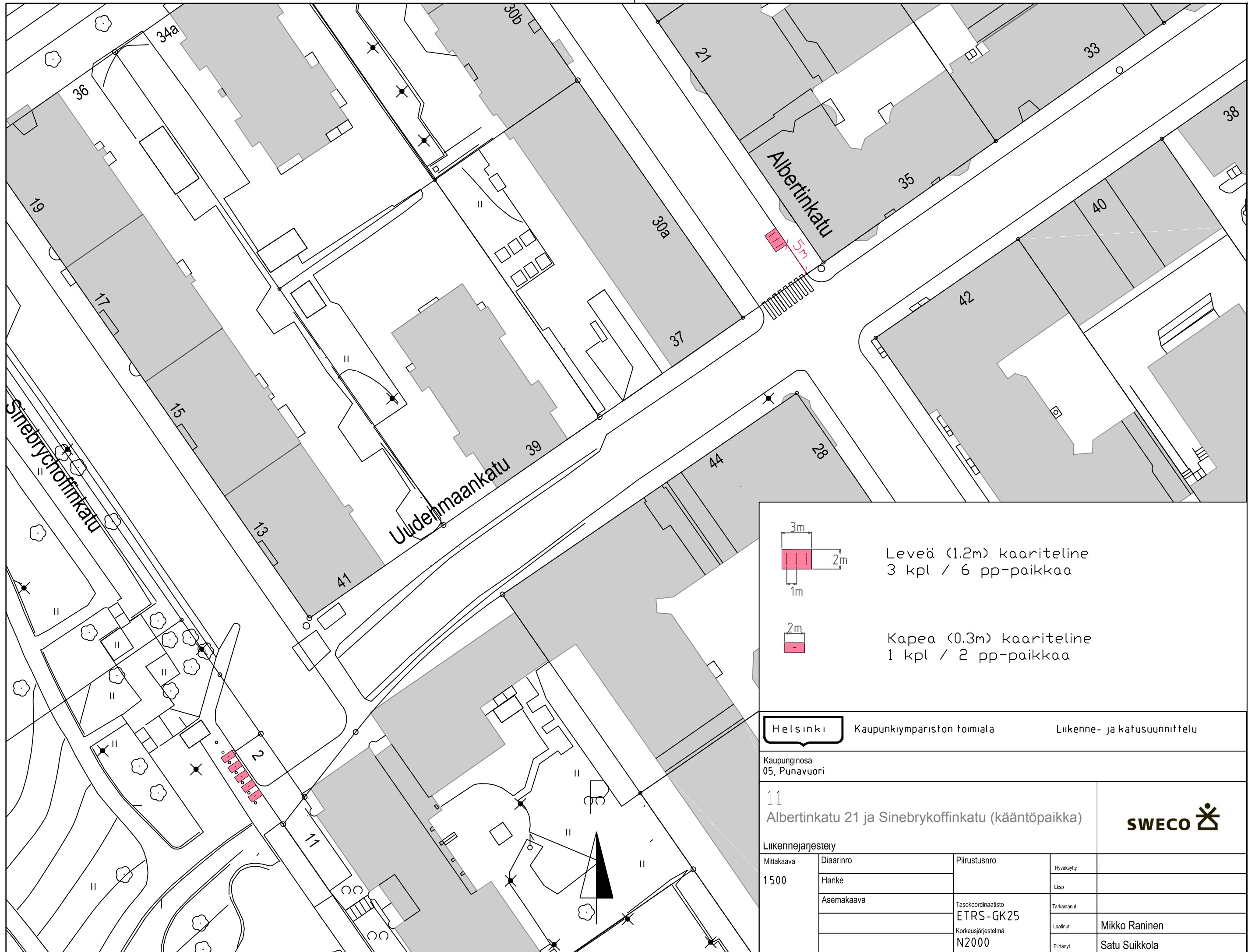
Helsinki Kaupunkiympäristön toimiala Liikenne- ja katusuunnittelu

Kaupunginosa
04, Kamppi

10
Hietalahdenranta 12 & 14



Liikennejärjestely	Mittakaava	Diaarinro	Piirustusno	Hyväksyty
	1:500	Hanke		Lksp
		Asemakaava	Tasokoordinaatio	Tarkastanut
			ETRS-GK25	Laatinut
		Korkeusjärjestelmä	Piirtänyt	Mikko Raninen
		N2000		Satu Suikkola



Leveä (1.2m) kaariteline
3 kpl / 6 pp-paikkaa



Kapea (0.3m) kaariteline
1 kpl / 2 pp-paikkaa

Helsinki Kaupunkiympäristön toimiala Liikenne- ja katusuunnittelu

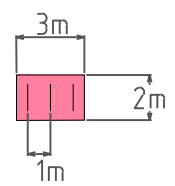
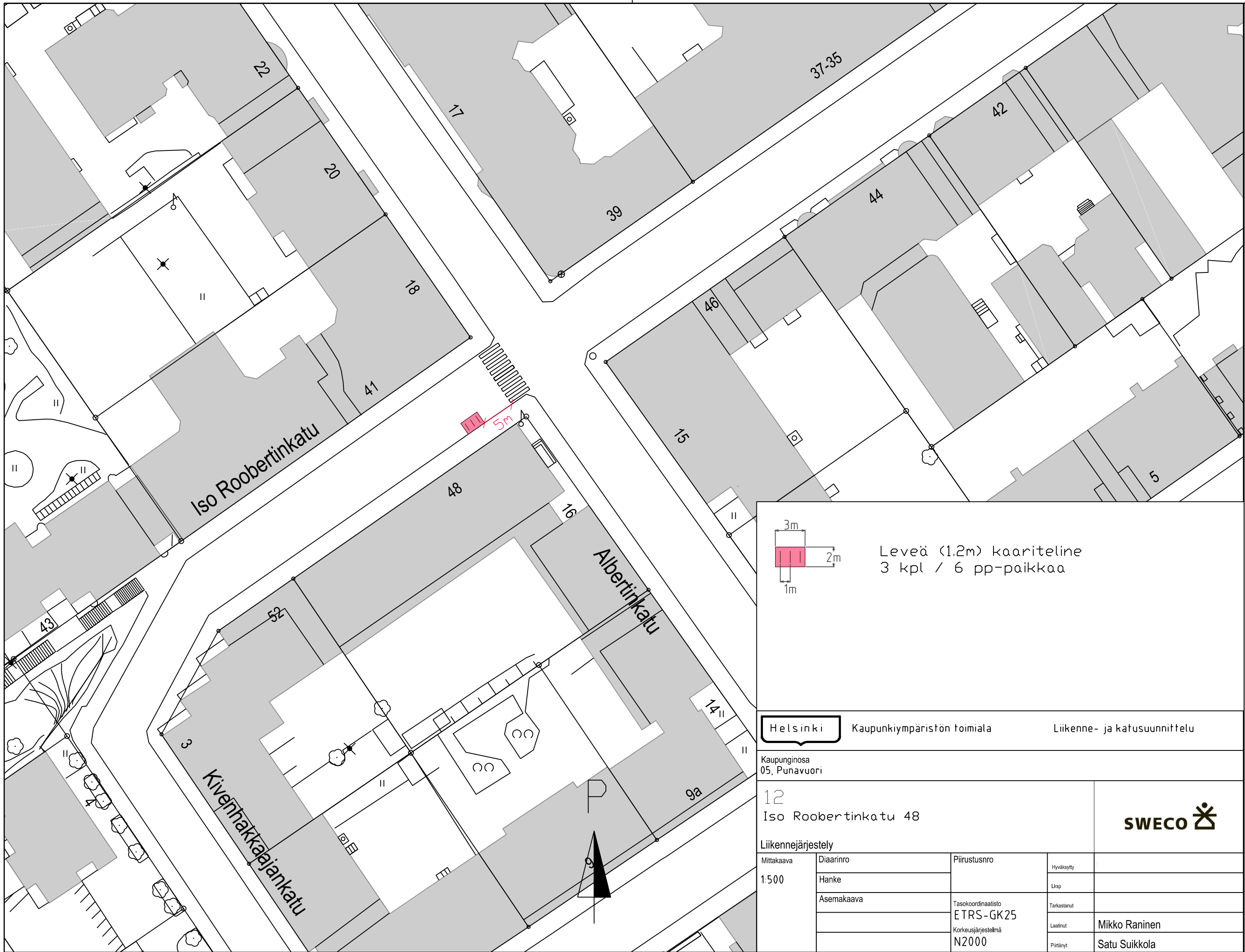
Kaupunginosa
05, Punavuori

11
Albertinkatu 21 ja Sinebrychoffinkatu (käätöpaikka)



Liikennejärjestely

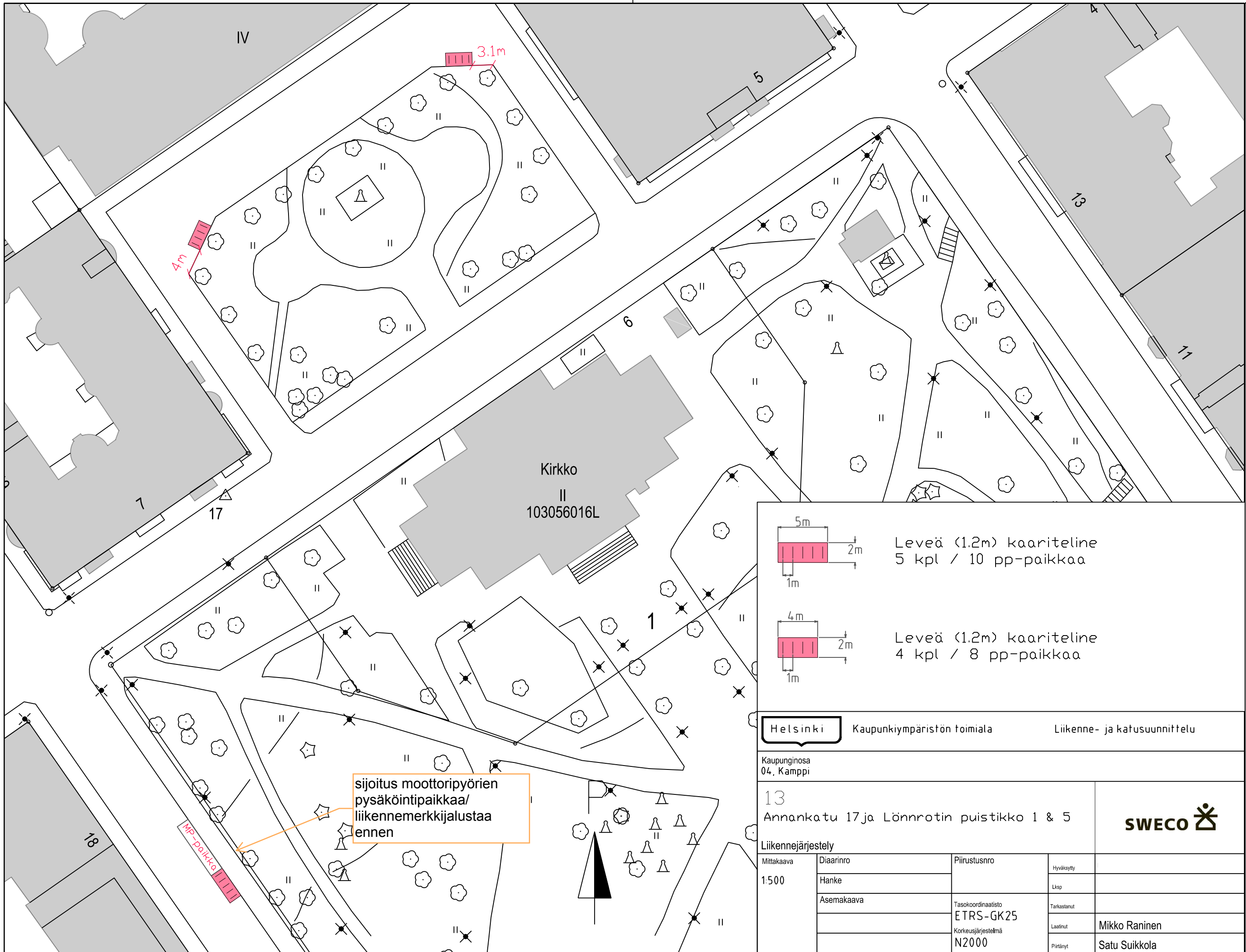
Mittakaava 1:500	Diaarinro	Piirustusno	Hyväksytty	
	Hanke		Lksp	
	Asemakaava	Tasokoordinaatisto ETRS-GK25	Tarkastanut	
		Korkeusjärjestelmä N2000	Laatinut	Mikko Raninen
		Piittänyt	Satu Suikkola	



Leveä (1.2m) kaariteline
3 kpl / 6 pp-paikkaa

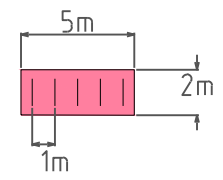
Helsinki		Kaupunkiympäristön toimiala		Liikenne- ja katusuunnittelu	
Kaupunginosa 05, Punavuori					
12 Iso Roobertinkatu 48					
Liikennejärjestely					
Mittakaava	Diaarinro	Piirustusno	Hyväksytty		
1:500	Hanke		Lksp		
	Asemakaava	Tasokoordinaatio	Tarkastanut		
		ETRS-GK25	Laatinut	Mikko Raninen	
		Korkeusjärjestelmä	Piirtänyt	Satu Suikkola	
		N2000			



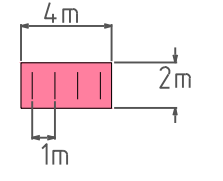


Kirkko
103056016L

sijoitus moottoripyörien
pysäköintipaikkaa/
liikennemerkkijalustaa
ennen



Leveä (1.2m) kaariteline
5 kpl / 10 pp-paikkaa



Leveä (1.2m) kaariteline
4 kpl / 8 pp-paikkaa

Helsinki Kaupunkiympäristön toimiala Liikenne- ja katusuunnittelu

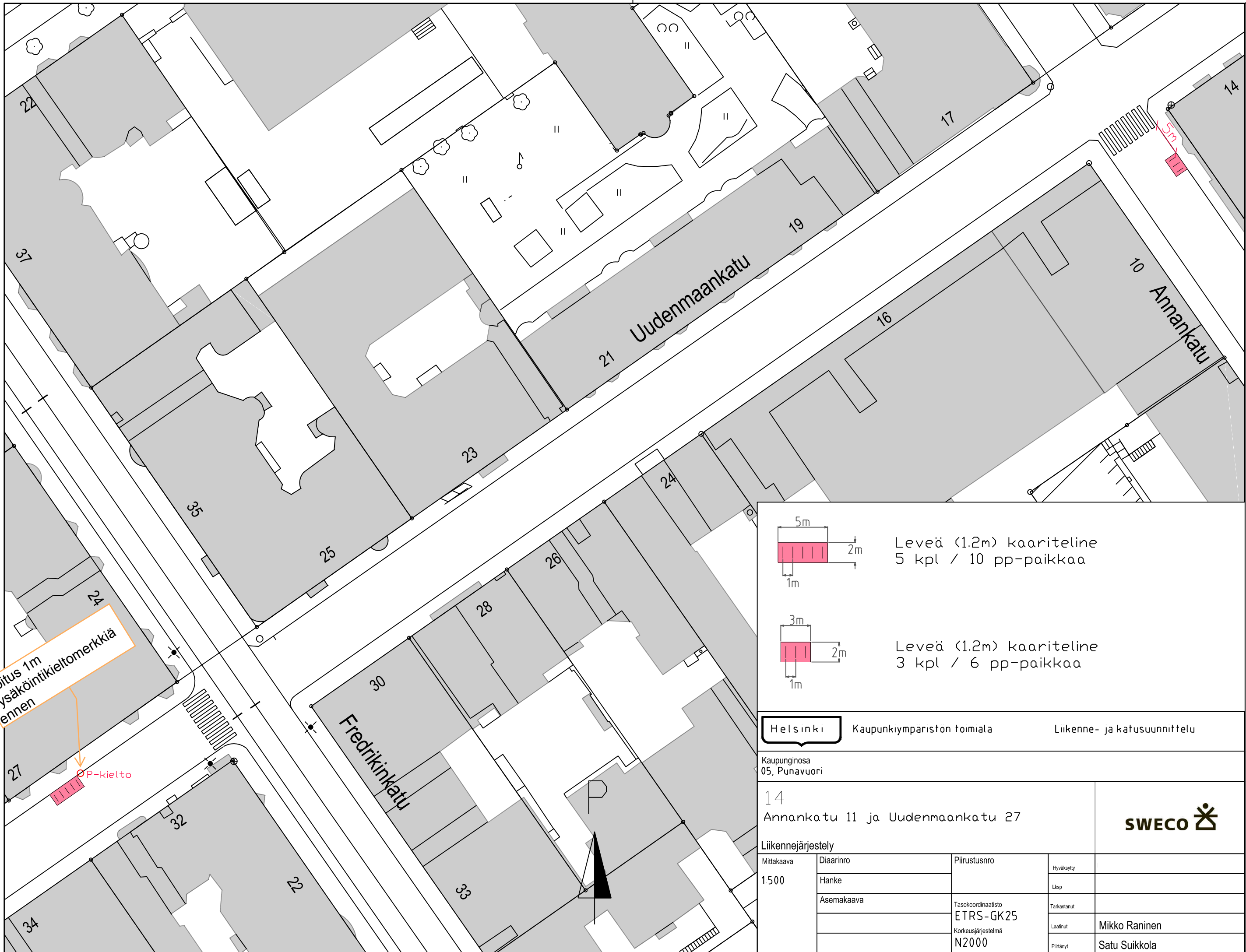
Kaupunginosa
04, Kamppi

13
Annankatu 17 ja Lönnrotin puistikko 1 & 5



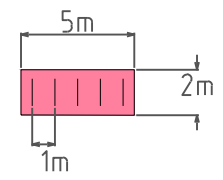
Liikennejärjestely

Mittakaava 1:500	Diaarinro	Piirustusno	Hyväksytyt	
	Hanke		Lksp	
	Asemakaava	Tasokoordinaatisto ETRS-GK25	Tarkastanut	
		Korkeusjärjestelmä N2000	Laatinut	Mikko Raninen
		Piirtänyt	Satu Suikkola	

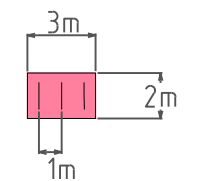


sijoitus 1m
pysäköintikieltomerkkiä
ennen

P-kielto



Leveä (1.2m) kaaritelie
5 kpl / 10 pp-paikkaa



Leveä (1.2m) kaaritelie
3 kpl / 6 pp-paikkaa

Helsinki Kaupunkiympäristön toimiala Liikenne- ja katusuunnittelu

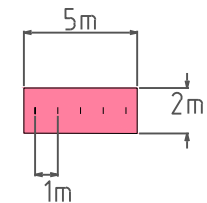
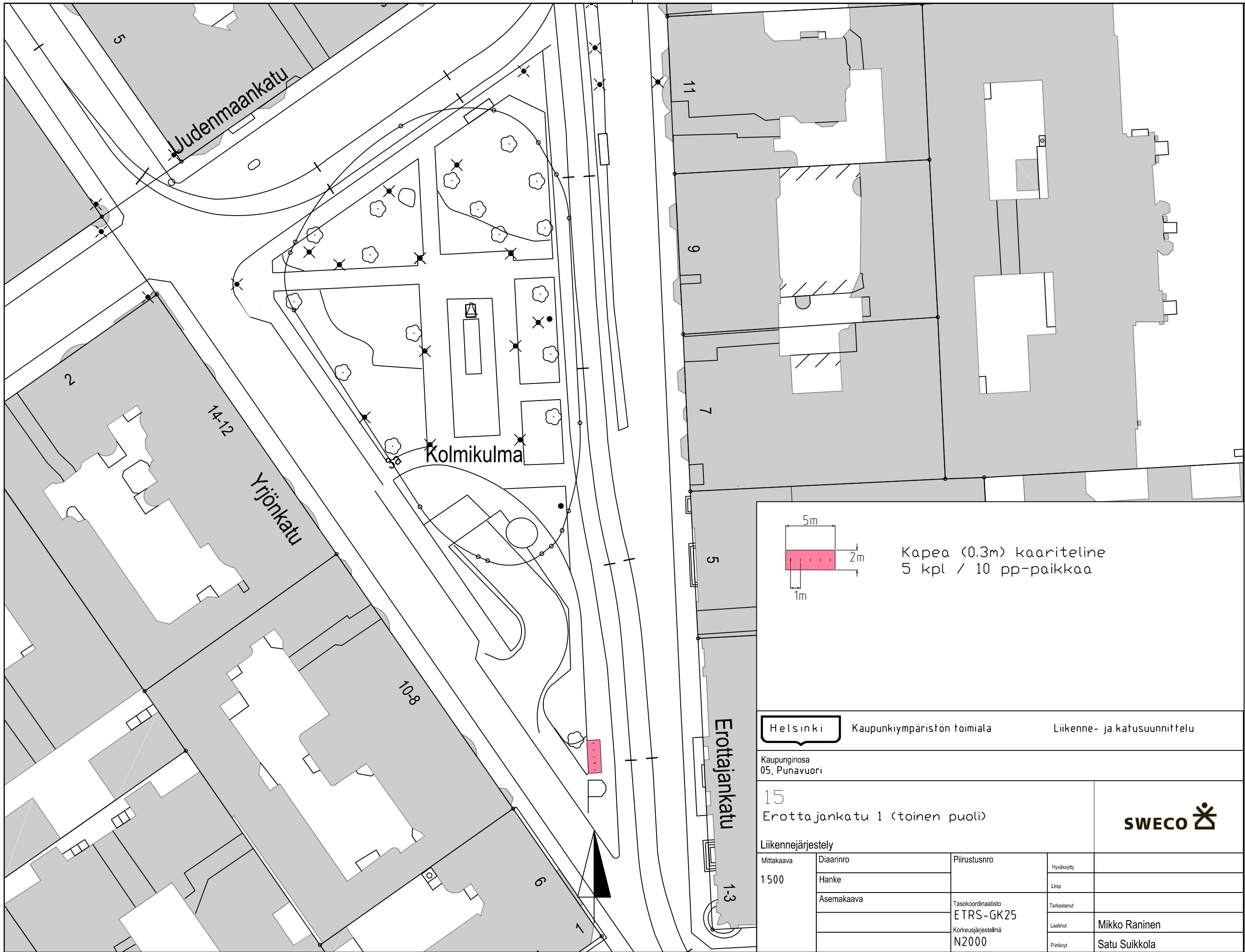
Kaupunginosa
05, Punavuori

14
Annankatu 11 ja Uudenmaankatu 27



Liikennejärjestely

Mittakaava 1:500	Diaarinro	Piirustusno	Hyväksytty
	Hanke		Lksp
	Asemakaava	Tasokoordinaatisto ETRS-GK25	Tarkastanut
		Korkeusjärjestelmä N2000	Laatinut Mikko Raninen
		Piirtänyt Satu Suikkola	



Kapea (0.3m) kaariteline
5 kpl / 10 pp-paikkaa

Helsinki Kaupunkiympäristön toimiala Liikenne- ja katusuunnittelu

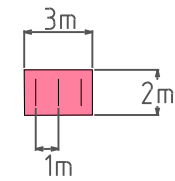
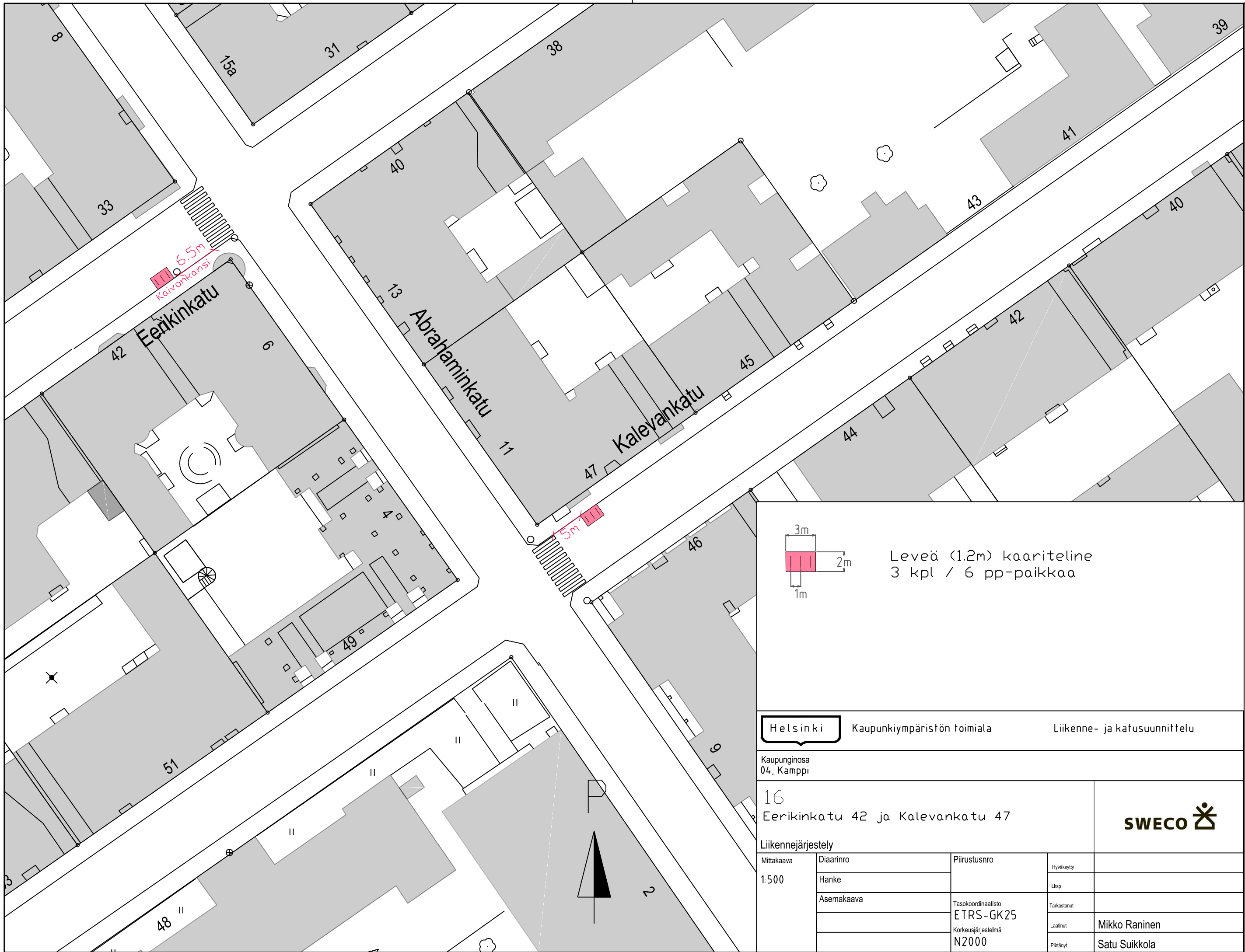
Kaupunginosa
05, Punavuori

15
Erottajankatu 1 (toinen puoli)



Liikennejärjestely

Mittakaava 1:500	Diaarinro	Piirustusno	Hyväksytty	
	Hanke		Lksp	
	Asemakaava	Tasokoordinaatisto ETRS-GK25	Tarkastanut	
		Korkeusjärjestelmä N2000	Laatinut	Mikko Raninen
		Piittänyt	Satu Suikkola	



Leveä (1.2m) kaariteline
3 kpl / 6 pp-paikkaa

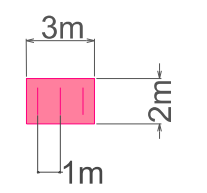
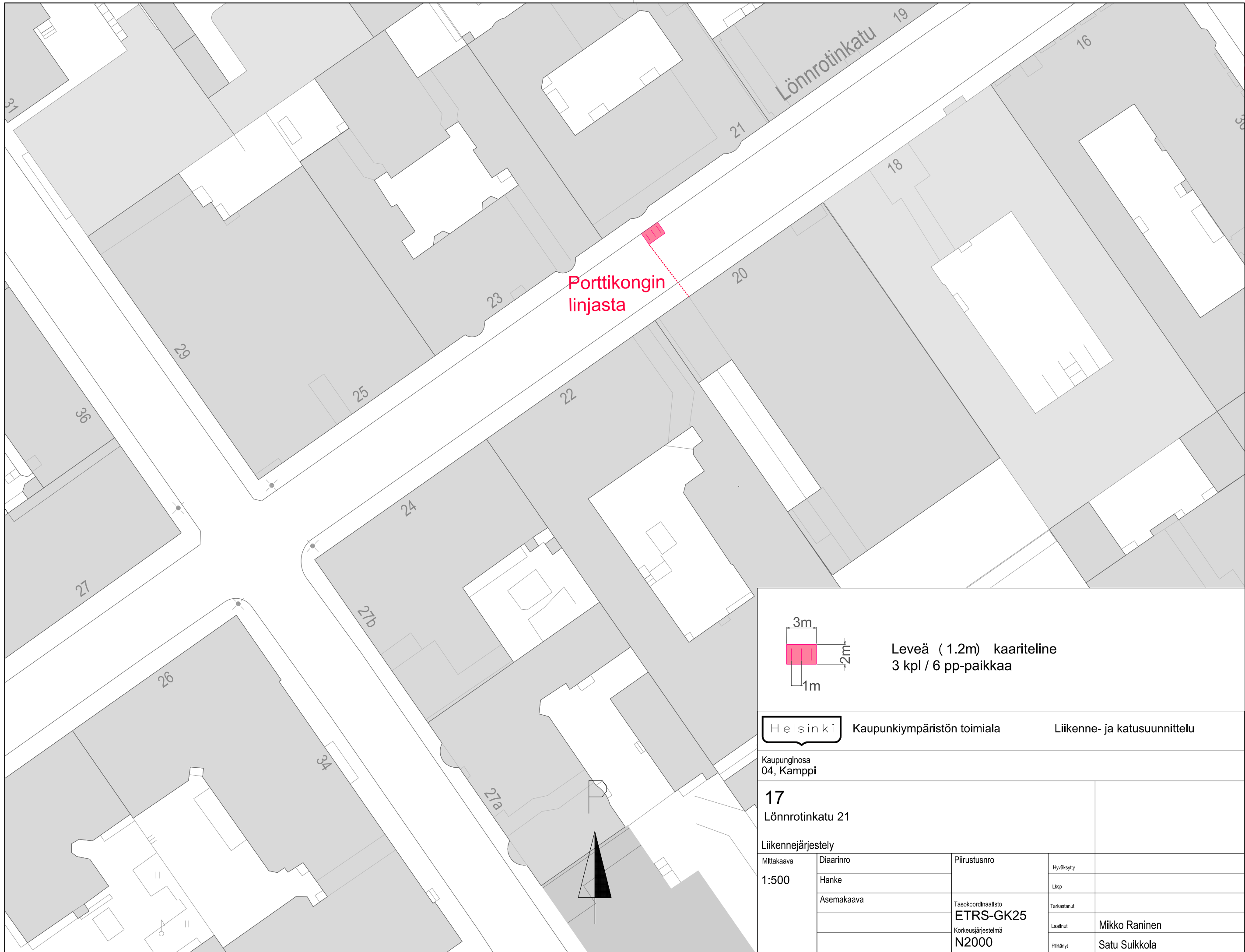
Helsinki Kaupunkiympäristön toimiala Liikenne- ja katusuunnittelu

Kaupunginosa
04, Kamppi

16
Eerikinkatu 42 ja Kalevankatu 47



Liikennejärjestely			
Mittakaava	Diaarinro	Piirustusno	Hyväksytyy
1:500	Hanke		Lisp
	Asemakaava	Tasokoordinaatisto	Tarkastanut
		ETRS-GK25	Laatinut
		Korkeusjärjestelmä	Piittänyt
		N2000	Mikko Raninen
			Satu Suikkola



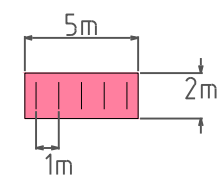
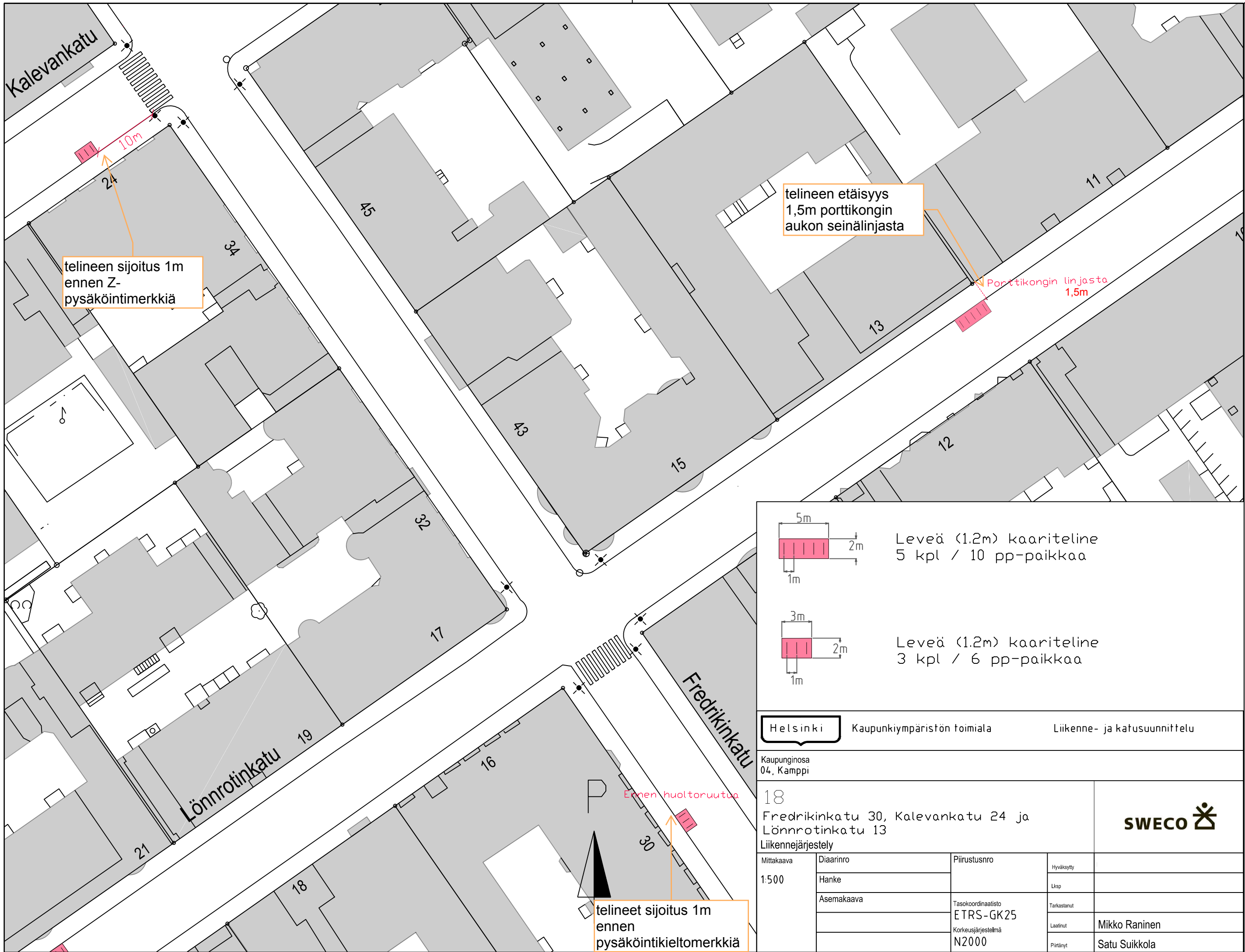
Leveä (1.2m) kaariteline
3 kpl / 6 pp-paikkaa

Helsinki Kaupunkiympäristön toimiala Liikenne- ja katusuunnittelu

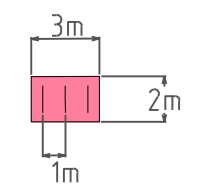
Kaupunginosa
04, Kamppi

17
Lönnrotinkatu 21

Mittakaava 1:500	Diaarinro	Piirustusno	Hyväksyty
	Hanke		Lksp
	Asemakaava	Tasokoordinaatisto ETRS-GK25	Tarkastanut
		Korkeusjärjestelmä N2000	Laatinut Mikko Raninen
		Piirittänyt	Satu Suikkola



Leveä (1,2m) kaariteline
5 kpl / 10 pp-paikkaa



Leveä (1,2m) kaariteline
3 kpl / 6 pp-paikkaa

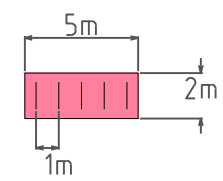
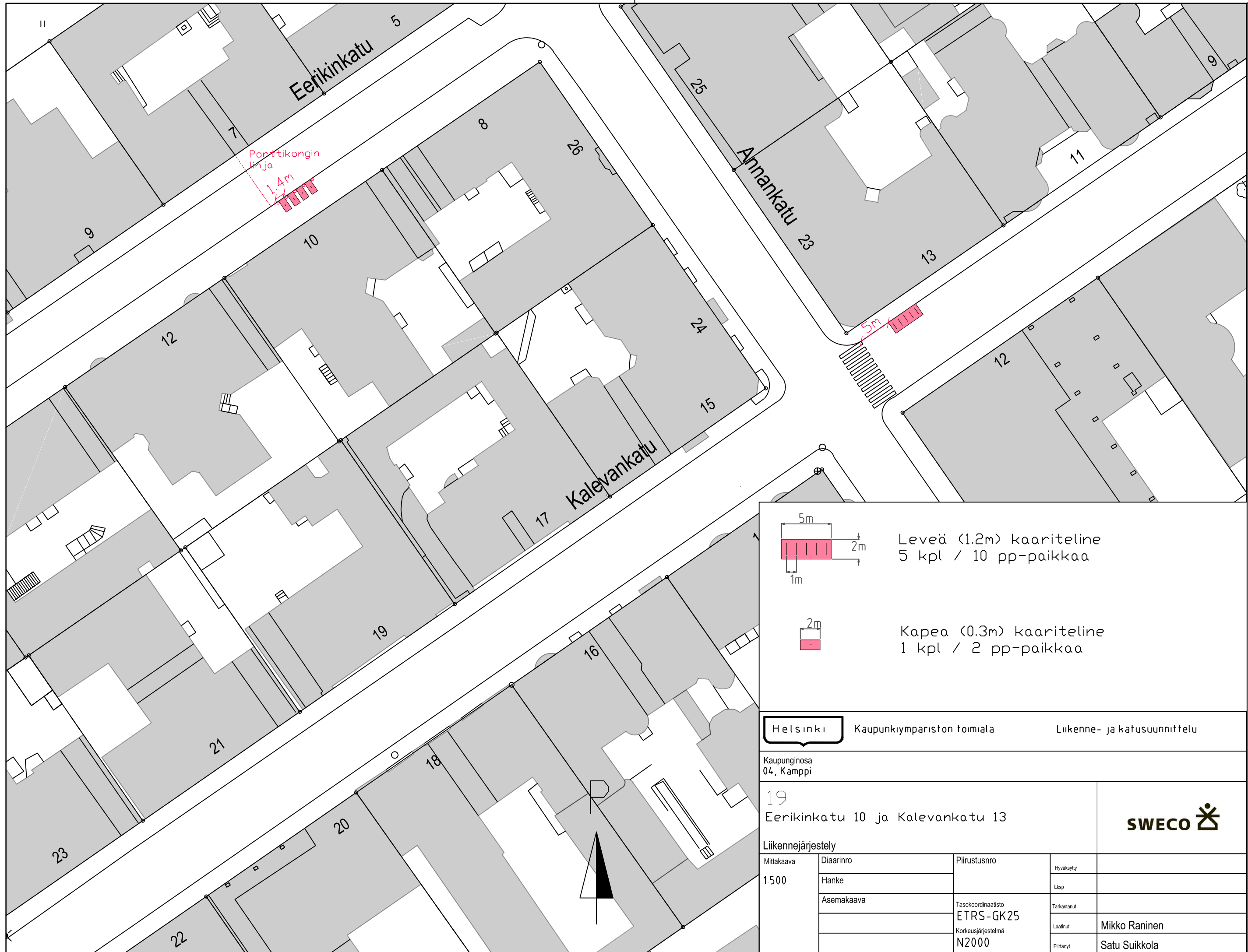
Helsinki Kaupunkiympäristön toimiala Liikenne- ja katusuunnittelu

Kaupunginosa
04, Kamppi

18
Fredrikinkatu 30, Kalevankatu 24 ja
Lönnrotinkatu 13
Liikennejärjestely



Mittakaava	Diaarinro	Piirustusno	Hyväksytty
1:500	Hanke		Lksp
	Asemakaava	Tasokoordinaatisto ETRS-GK25	Tarkastanut
		Korkeusjärjestelmä N2000	Laatinut Mikko Raninen
			Piittänyt Satu Suikkola



Leveä (1.2m) kaariteline
5 kpl / 10 pp-paikkaa



Kapea (0.3m) kaariteline
1 kpl / 2 pp-paikkaa

Helsinki Kaupunkiympäristön toimiala Liikenne- ja katusuunnittelu

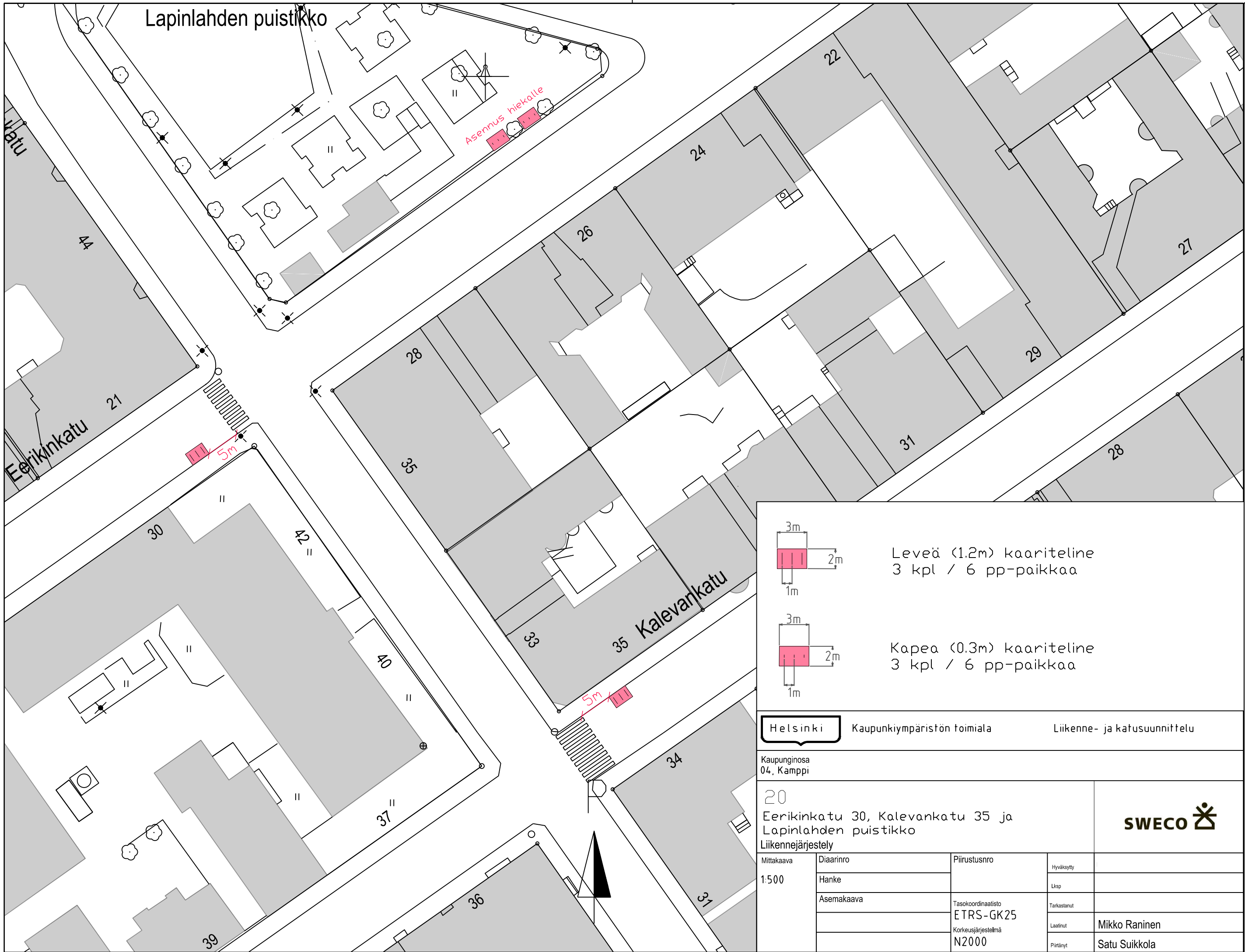
Kaupunginosa
04, Kamppi

19
Eerikinkatu 10 ja Kalevankatu 13

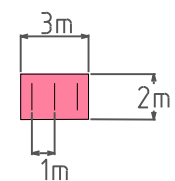


Liikennejärjestely

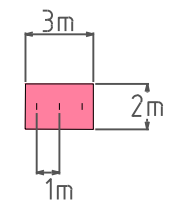
Mittakaava 1:500	Diaarinro	Piirustusno	Hyväksytty	
	Hanke		Lisä	
	Asemakaava	Tasokoordinaatisto ETRS-GK25	Tarkastanut	
		Korkeusjärjestelmä N2000	Laatinut	Mikko Raninen
		Piirtänyt	Satu Suikkola	



Asennus hiekalle



Leveä (1.2m) kaariteline
3 kpl / 6 pp-paikkaa



Kapea (0.3m) kaariteline
3 kpl / 6 pp-paikkaa

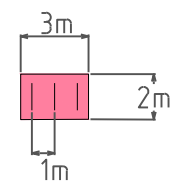
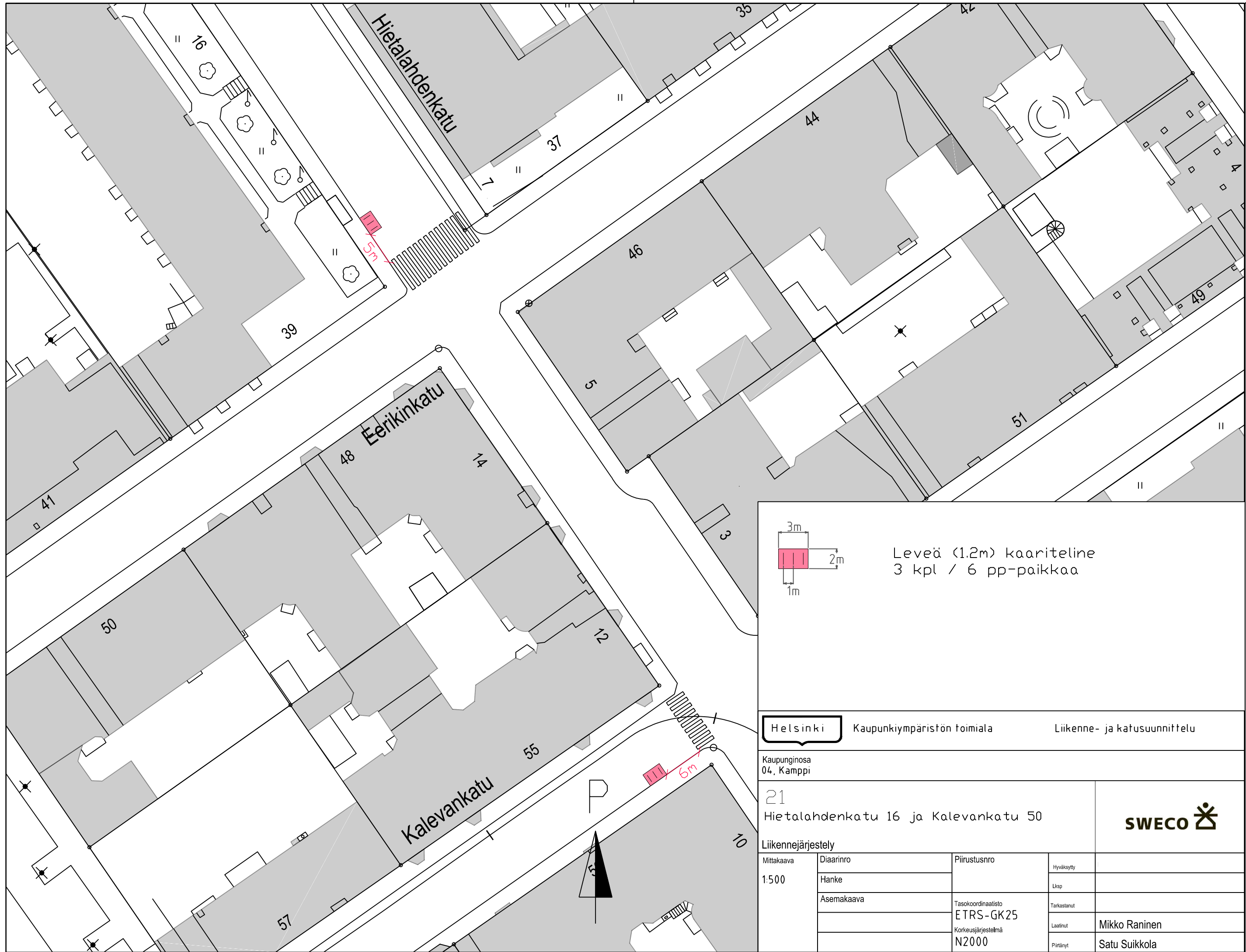
Helsinki Kaupunkiympäristön toimiala Liikenne- ja katusuunnittelu

Kaupunginosa
04, Kamppi

20
Eerikinkatu 30, Kalevankatu 35 ja
Lapinlahden puistikko
Liikennejärjestely



Mittakaava 1:500	Diaarinro	Piirustusno	Hyväksytty	
	Hanke		Lisäp	
	Asemakaava	Tasokoordinaatisto ETRS-GK25	Tarkastanut	
		Korkeusjärjestelmä N2000	Laatinut	Mikko Raninen
		Piirtänyt	Satu Suikkola	



Leveä (1.2m) kaariteline
3 kpl / 6 pp-paikkaa

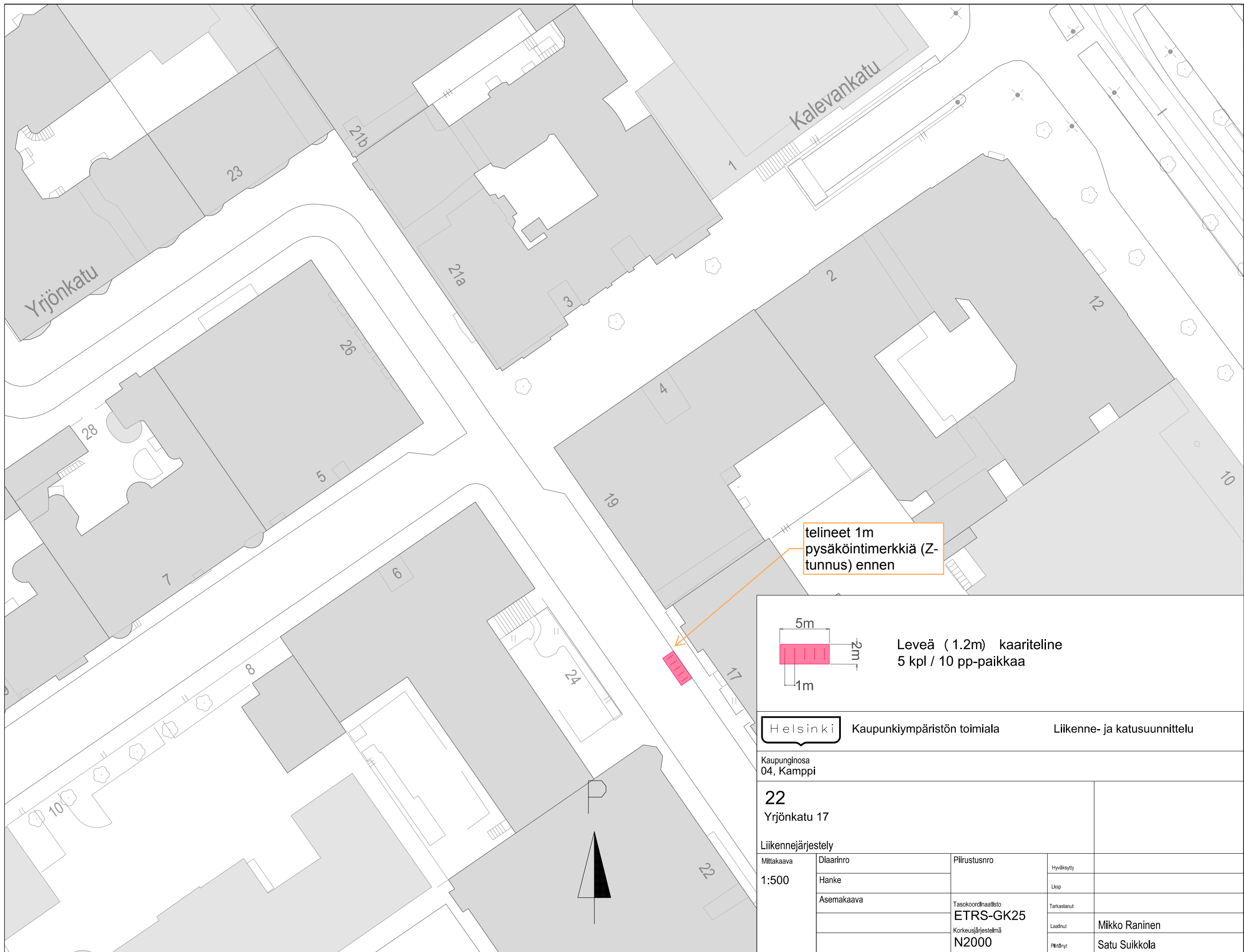
Helsinki Kaupunkiympäristön toimiala Liikenne- ja katusuunnittelu

Kaupunginosa
04, Kamppi

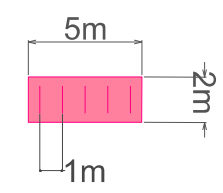
21
Hietalahdenkatu 16 ja Kalevankatu 50



Liikennejärjestely			
Mittakaava	Diaarinro	Piirustusno	Hyväksytty
1:500	Hanke		Lksp
	Asemakaava	Tasokoordinaatisto	Tarkastanut
		ETRS-GK25	Laatinut
		Korkeusjärjestelmä	Piittänyt
		N2000	Mikko Raninen
			Satu Suikkola



telineet 1m
pysäköintimerkkiä (Z-
tunnus) ennen



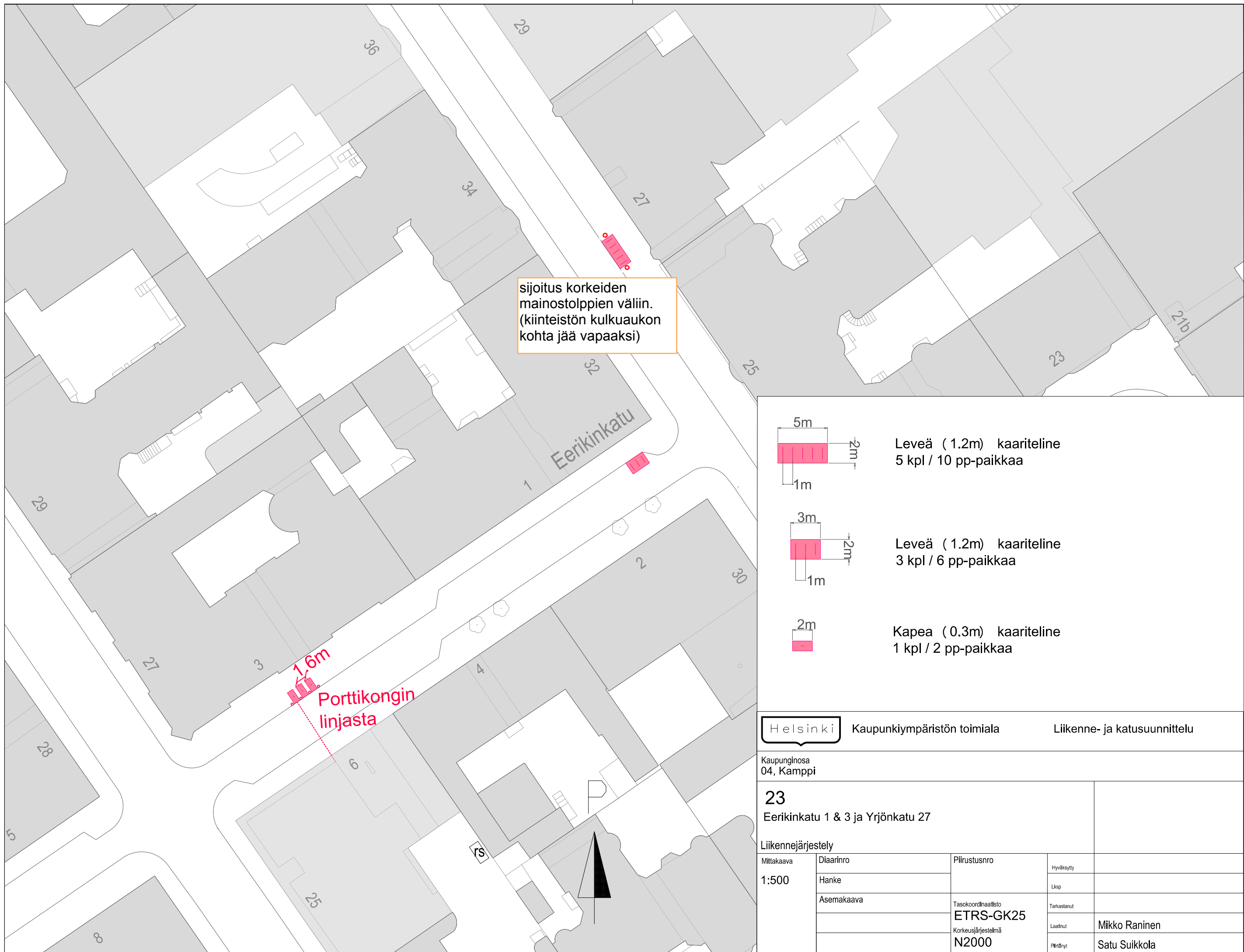
Leveä (1.2m) kaarilini
5 kpl / 10 pp-paikkaa

Helsinki Kaupunkiympäristön toimiala Liikenne- ja katusuunnittelu

Kaupunginosa
04, Kamppi

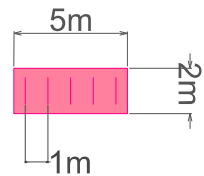
22
Yrjönkatu 17

Liikennejärjestely			
Mittakaava	Diaarinro	Piirustusnro	Hyväksyty
1:500	Hanke		Lksp
	Asemakaava	Tasokoordinaatisto	Tarkastanut
		ETRS-GK25	Laatinut
		Korkeusjärjestelmä	Mikko Raninen
		N2000	Piirittänyt
			Satu Suikkola

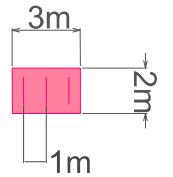


sijoitus korkeiden mainostolppien väliin.
(kiinteistön kulkuaukon kohta jää vapaaksi)

1.6m
Porttikongin linjasta



Leveä (1.2m) kaariteline
5 kpl / 10 pp-paikkaa



Leveä (1.2m) kaariteline
3 kpl / 6 pp-paikkaa



Kapea (0.3m) kaariteline
1 kpl / 2 pp-paikkaa

Helsinki

Kaupunkiympäristön toimiala

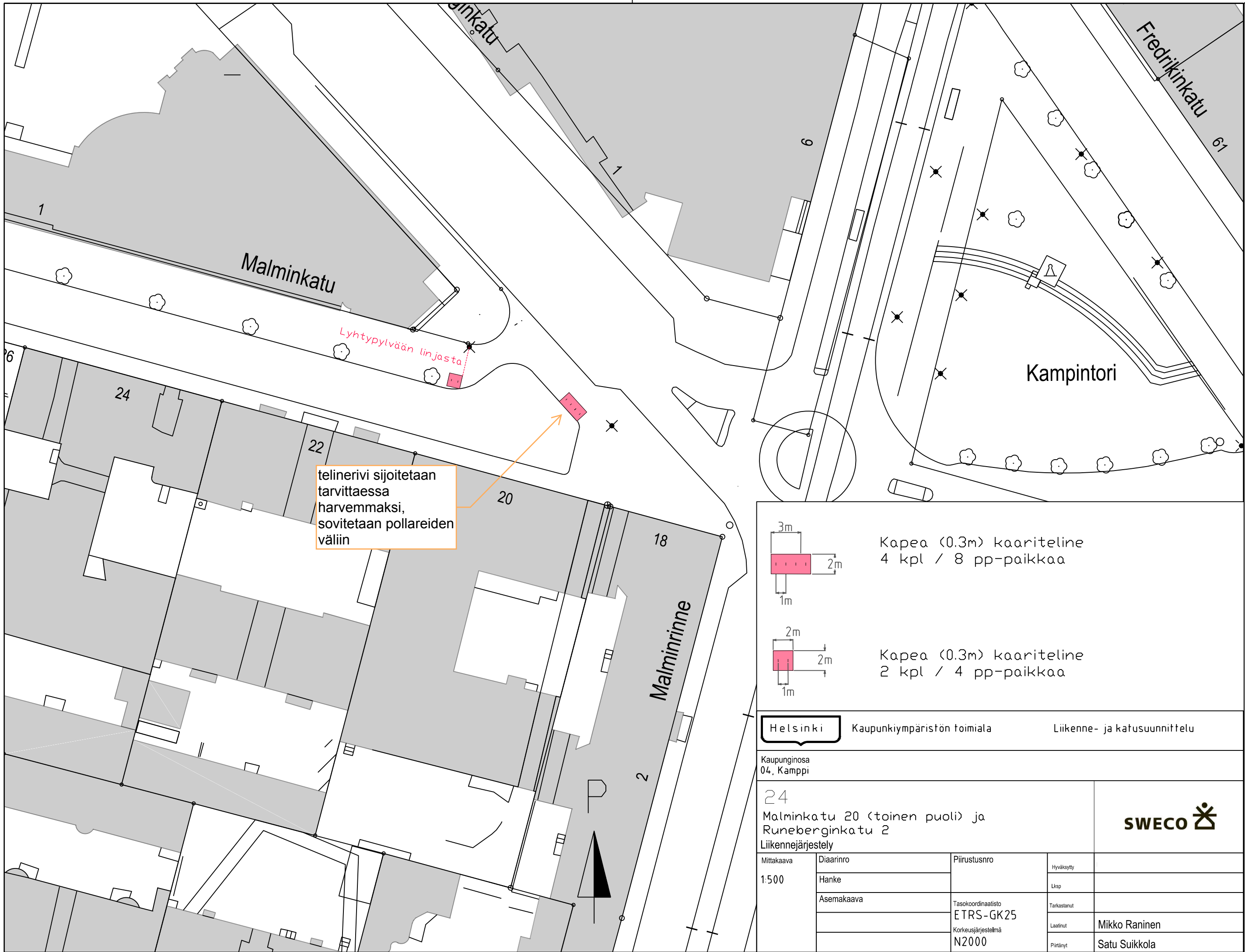
Liikenne- ja katusuunnittelu

Kaupunginosa
04, Kamppi

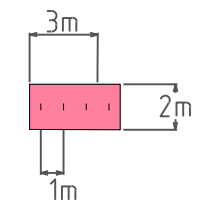
23
Eerikinkatu 1 & 3 ja Yrjönkatu 27

Liikennejärjestely

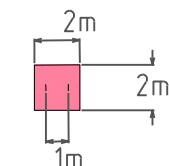
Mittakaava 1:500	Diariinro	Piirustusno	Hyväksyty
	Hanke		Lksp
	Asemakaava	Tasokoordinaatisto ETRS-GK25	Tarkastanut
		Korkeusjärjestelmä N2000	Laatinut Mikko Raninen
			Piirittänyt Satu Suikkola



telinerivi sijoitetaan tarvittaessa harvemmaksi, sovitetaan pollareiden väliin



Kapea (0.3m) kaariteline
4 kpl / 8 pp-paikkaa



Kapea (0.3m) kaariteline
2 kpl / 4 pp-paikkaa

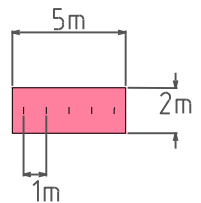
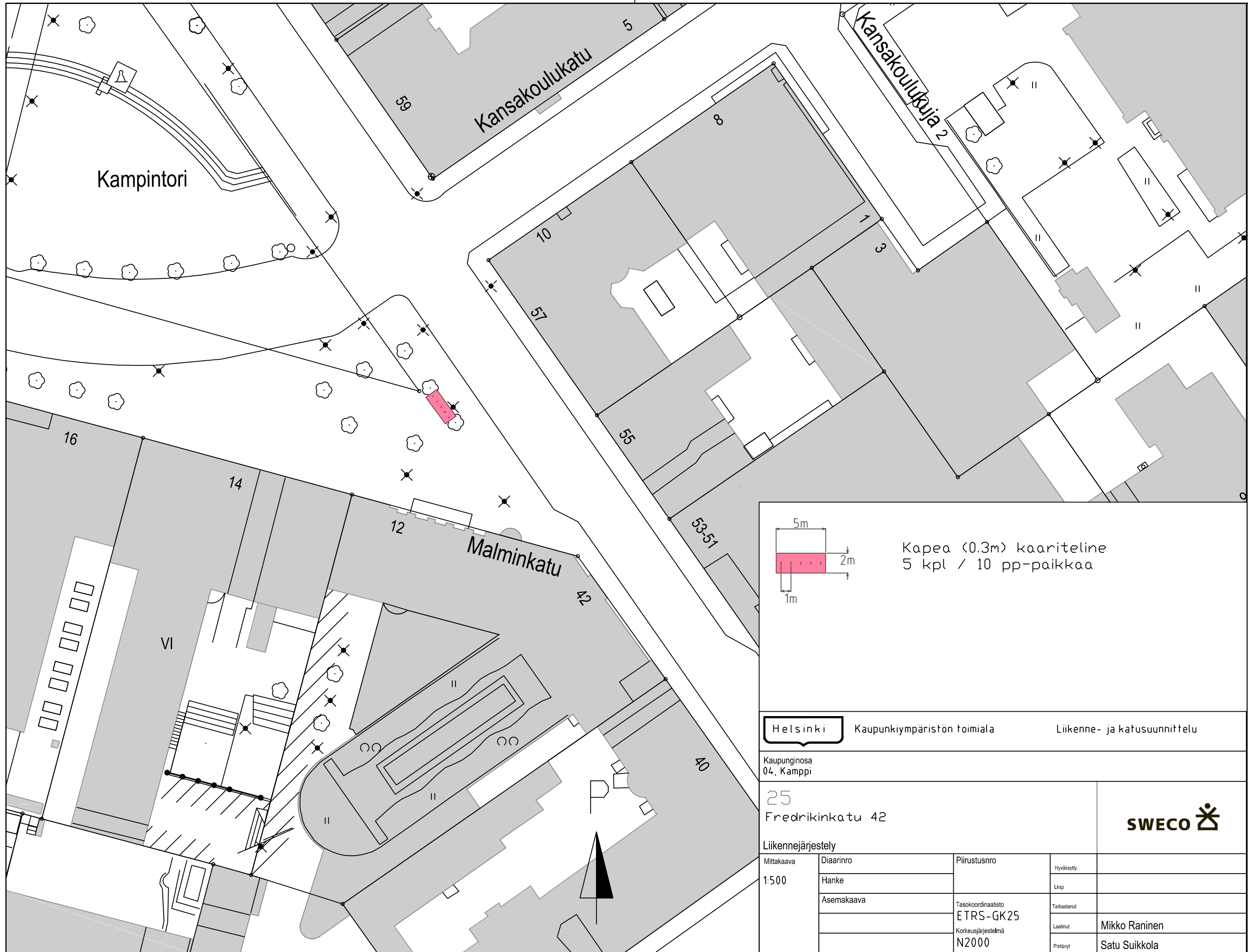
Helsinki Kaupunkiympäristön toimiala Liikenne- ja katusuunnittelu

Kaupunginosa
04, Kampi

24
Malminkatu 20 (toinen puoli) ja
Runeberginkatu 2
Liikennejärjestely



Mittakaava 1:500	Diaarinro	Piirustusno	Hyväksytyt	
	Hanke		Lksp	
	Asemakaava	Tasokoordinaatisto ETRS-GK25	Tarkastanut	
		Korkeusjärjestelmä N2000	Laatinut	Mikko Raninen
			Piirtänyt	Satu Suikkola



Kapea (0.3m) kaariteline
5 kpl / 10 pp-paikkaa

Helsinki Kaupunkiympäristön toimiala Liikenne- ja katusuunnittelu

Kaupunginosa
04, Kamppi

25
Fredrikinkatu 42



Liikennejärjestely

Mittakaava 1:500	Diaarinro	Piirustusno	Hyväksytty	
	Hanke		Lksp	
	Asemakaava	Tasokoordinaatisto ETRS-GK25	Tarkastanut	
		Korkeusjärjestelmä N2000	Laatinut	Mikko Raninen
		Piirtänyt	Satu Suikkola	

