

Taustakartta: Helsingin kaupunki, Opaskartta Helsinki harvanimi

Uudet kaupunkipyöräasemat 2021

Aiempien päätösten sijainnit

LKSP -päätökset 12.2.2016, 9.12.2016, 3.3.2017, 26.1.2018, 18.1.2019, 6.3.2020

Helsinki Kaupunkiympäristö toimiala Liikenne- ja katusuunnittelu

Kaupunginosat
34. Pakila, 35. Tuomarinkylä, 37. Pukinmäki, 38. Malmi, 39. Tapaninkylä, 40. Suutarila, 41. Suurmettä

KAUPUNKIPYÖRÄASEMAT

Liikennejärjestely

Mittakaava 1:25 000	Diariinro HEL 2020-014142	Piirustusno 7127	Päiväys	15.01.2021
	Hanke		Muutettu pvm	
Käsittely I Lksp 15.01.2021	Tasokoordinaatistotieto ETRS-GK25 Korkeusjärjestelmä N2000		Hyväksyjä	Reetta Putkonen
			Tarkastanut	Jouni Korhonen
			Laatinut	Ilari Heiska

KAUPUNKIPYÖRÄASEMAT

- | | | | |
|-----|---------------------|-----|--------------------------|
| 338 | Jakomäentie | 364 | Ala-Malmin tori |
| 339 | Alppikylä | 365 | Karviaistie |
| 340 | Jakomäki | 366 | Tilketori |
| 341 | Heikinlaakso | 367 | Karhusuontie |
| 342 | Puistolankatu VPK | 368 | Pukinmäen liikuntapuisto |
| 343 | Puistolantori | 369 | Pukinmäen asema |
| 344 | Puistolankatu asema | 370 | Rapakiventie |
| 345 | Takalantie | 371 | Savela |
| 346 | Maatullinkuja | 372 | Jokipellontie |
| 347 | Sateenkaarentie | 373 | Mikkolantie |
| 348 | Siltamäki | 374 | Etupellonpuisto |
| 349 | Töyrynummentie | 375 | Piikintie |
| 350 | Töyrynummi | 376 | Torpparimäentie |
| 351 | Kotinummentie | 377 | Paloheinän maja |
| 352 | Tapanilankatu asema | 378 | Paloheinäntie |
| 353 | Helluntairaitti | 379 | Paloheinän kirjasto |
| 354 | Saniaiskuja | | |
| 355 | Halmetie | | |
| 356 | Laulurastaantie | | |
| 357 | Vanha Tapanilankatu | | |
| 358 | Syystie | | |
| 359 | Malmin sairaala | | |
| 360 | Malmin asema | | |
| 361 | Huhtakuja | | |
| 362 | Teerisuontie | | |



ETRS 1989 GK25FIN

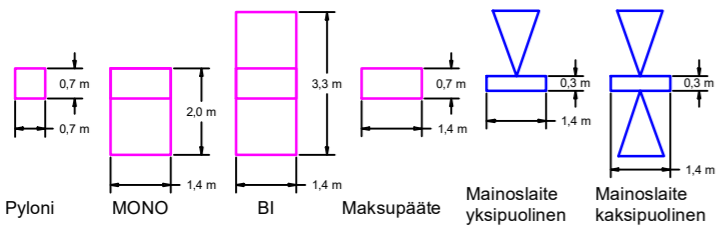


8,5 m



Pohjakartta: Helsingin ortokuva 2019 ja Helsingin kantakartta. Aineiston ylläpitäjä Helsingin kaupunkiympäristön toimiala / Kaupunkimittauspalvelut. Aineisto ladattu 12/2020.

Kaupunkipyöräasemien tyypimitat



Aseman tyyppi ja koko

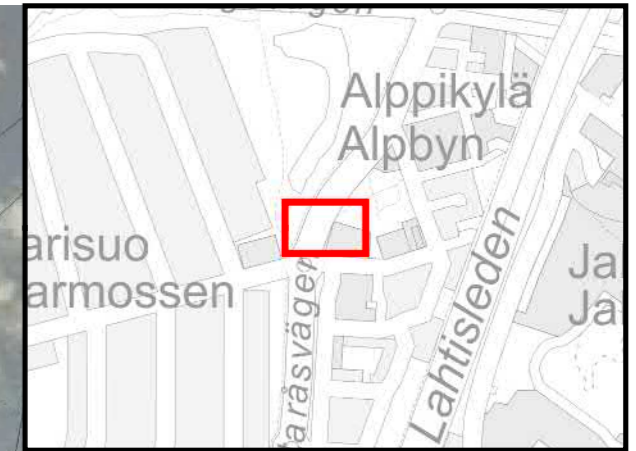
MONO 16 (11,2 m)

CITY BIKE FINLAND OY
Kaupunkipyöräasemat 2021
338 Jakomäentie, Jakomäentie 18



SUUNN.	Heikkilä, M	KORK.	
TARK.	Raninen, M	MK.	1:400
PVM.	13.12.2020	KARTTA	

Ohjeellinen



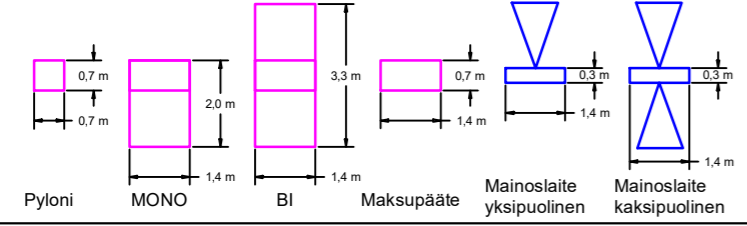
Telakat
asennetaan
vinoon, RIGHT

51



Pohjakartta: Helsingin ortokuva 2019 ja Helsingin kantakartta. Aineiston ylläpitäjä Helsingin kaupunkiympäristön toimiala / Kaupunkimittauspalvelut. Aineisto ladattu 12/2020.

Kaupunkipyöräasemien tyypimitat



Aseman tyyppi ja koko

MONO 14 (9,8 m)

CITY BIKE FINLAND OY
Kaupunkipyöräasemat 2021
339 Alppikylä, Tattariharjuntie 51

SUUNN.	Heikkilä, M	KORK.	
TARK.	Raninen, M	MK.	1:400
PVM.	13.12.2020	KARTTA	

Ohjeellinen

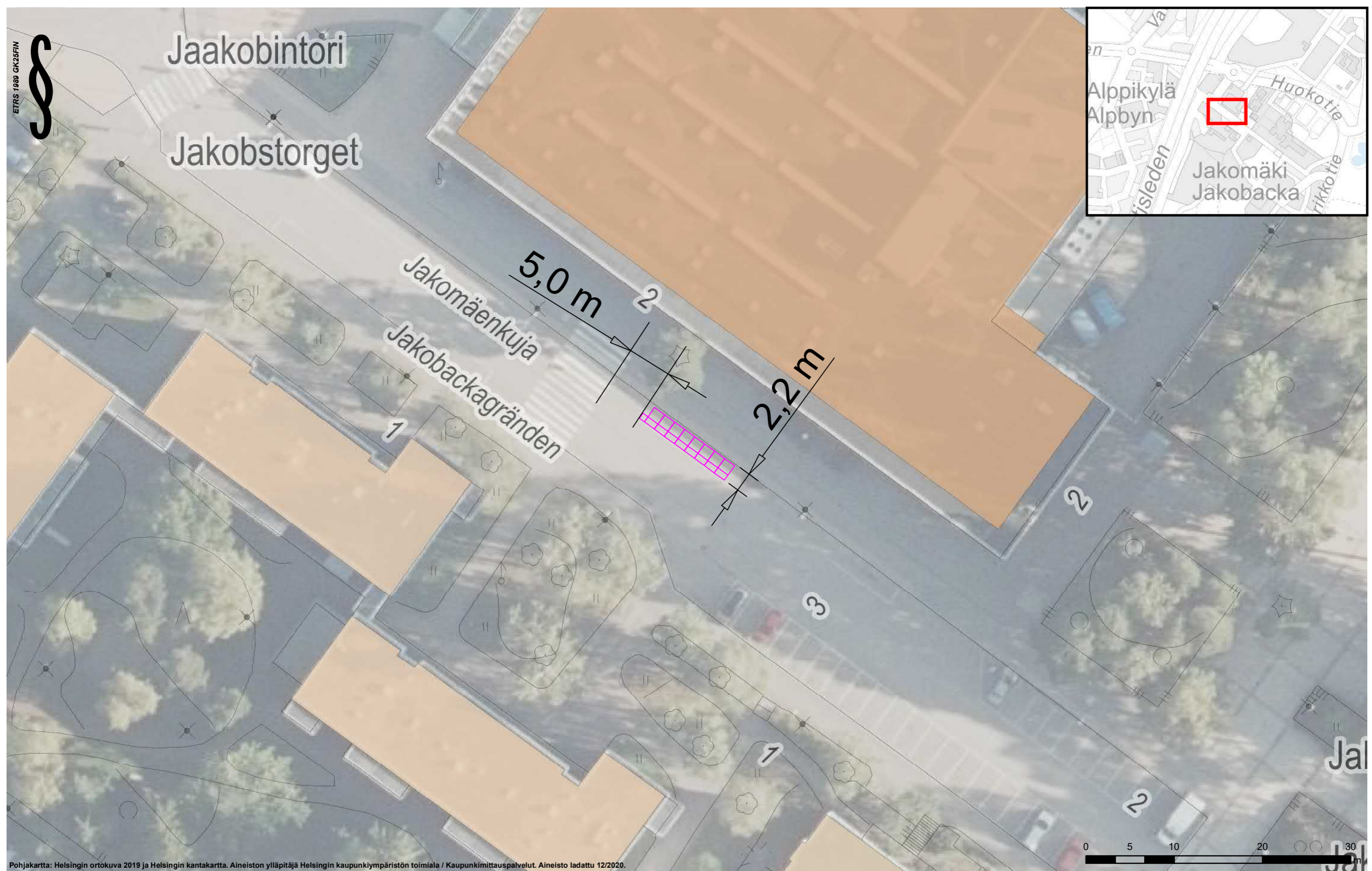
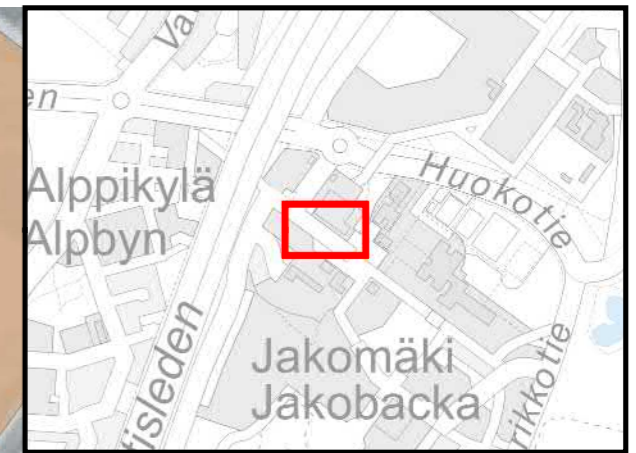


ETRS 1989 GK25FIN



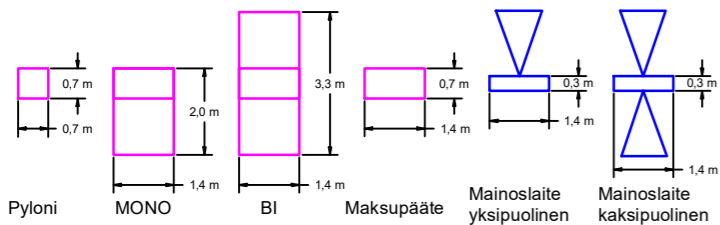
Jaakobintori

Jakobstorget



Pohjakartta: Helsingin ortokuva 2019 ja Helsingin kantakartta. Aineiston ylläpitäjä Helsingin kaupunkiympäristön toimiala / Kaupunkimittaustalouspalvelut. Aineisto ladattu 12/2020.

Kaupunkipyöräasemien tyypimitat



Aseman tyyppi ja koko

MONO 16 (11,2 m)

CITY BIKE FINLAND OY
Kaupunkipyöräasemat 2021
340 Jakobäki, Jakobänskuja 2



SUUNN.	Heikkilä, M	KORK.	
TARK.	Raninen, M	MK.	1:400
PVM.	13.12.2020	KARTTA	

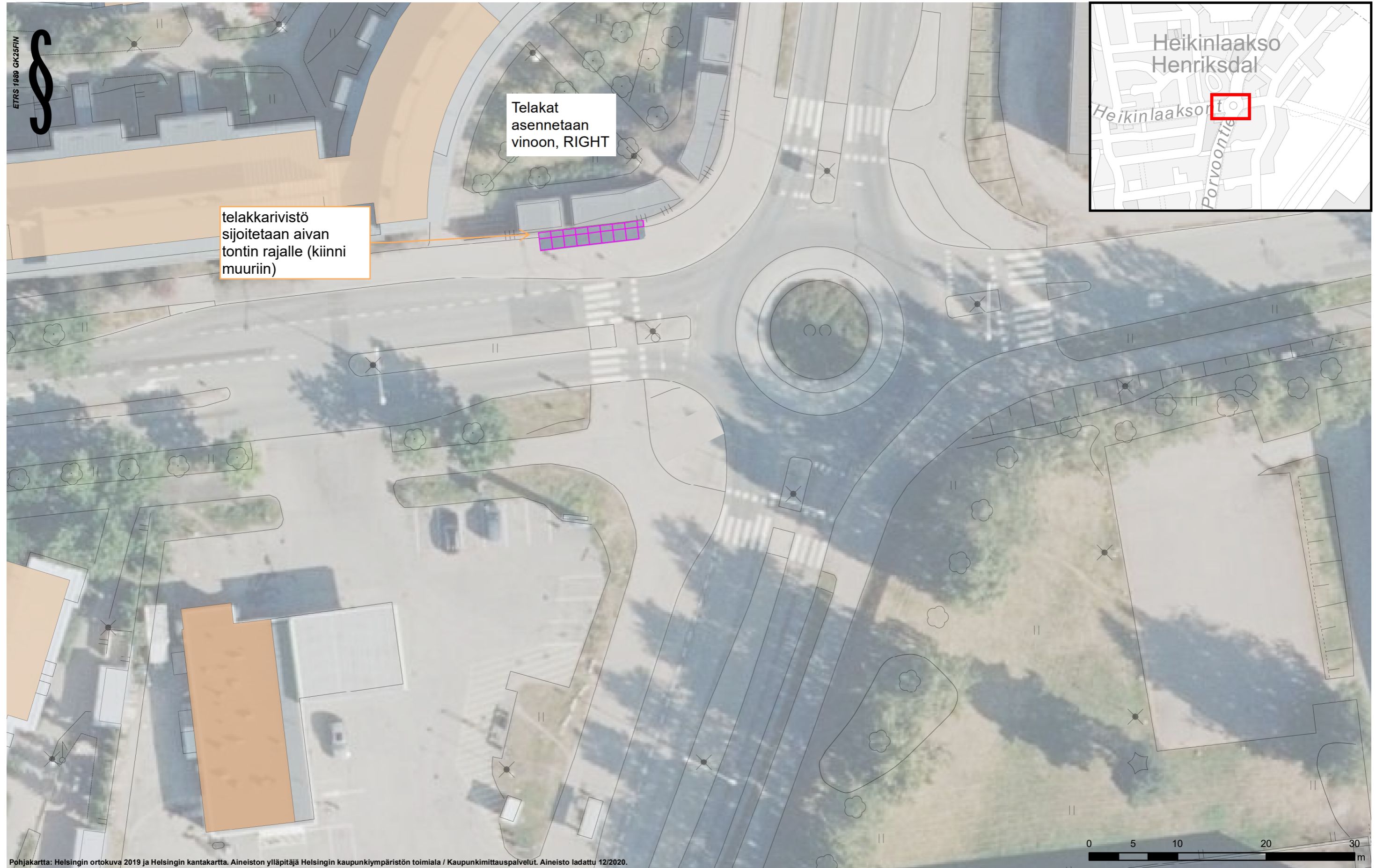
Ohjeellinen

ETRS 1989 GK25FIN




Telakat
asennetaan
vinoon, RIGHT

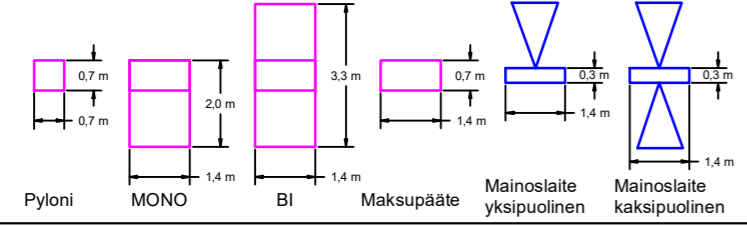
telakkarivistö
sijoitetaan aivan
tontin rajalle (kiinni
muuriin)



Pohjakartta: Helsingin ortokuva 2019 ja Helsingin kantakartta. Aineiston ylläpitäjä Helsingin kaupunkiympäristön toimiala / Kaupunkimittauspalvelut. Aineisto ladattu 12/2020.



Kaupunkipyöräasemien tyypimitat



Aseman tyyppi ja koko

MONO 16 (11,2m)

CITY BIKE FINLAND OY
Kaupunkipyöräasemat 2021
341 Heikinlaakso, Vanha Porvoontie 32



SUUNN.	Heikkilä, M	KORK.	
TARK.	Raninen, M	MK.	1:400
PVM.	12.1.2021	KARTTA	

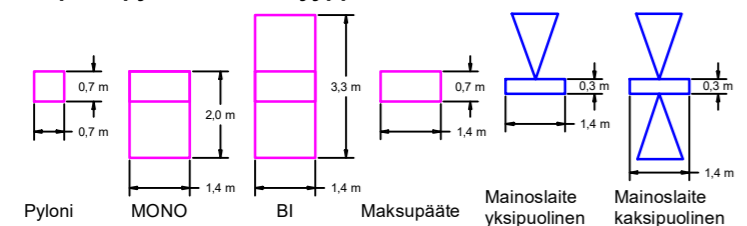
Ohjeellinen

ETRS 1989 GK25FIN



Pohjakartta: Helsingin ortokuva 2019 ja Helsingin kantakartta. Aineiston ylläpitäjä Helsingin kaupunkiympäristön toimiala / Kaupunkimittauspalvelut. Aineisto ladattu 12/2020.

Kaupunkipyöräasemien tyypimitat



Aseman tyyppi ja koko

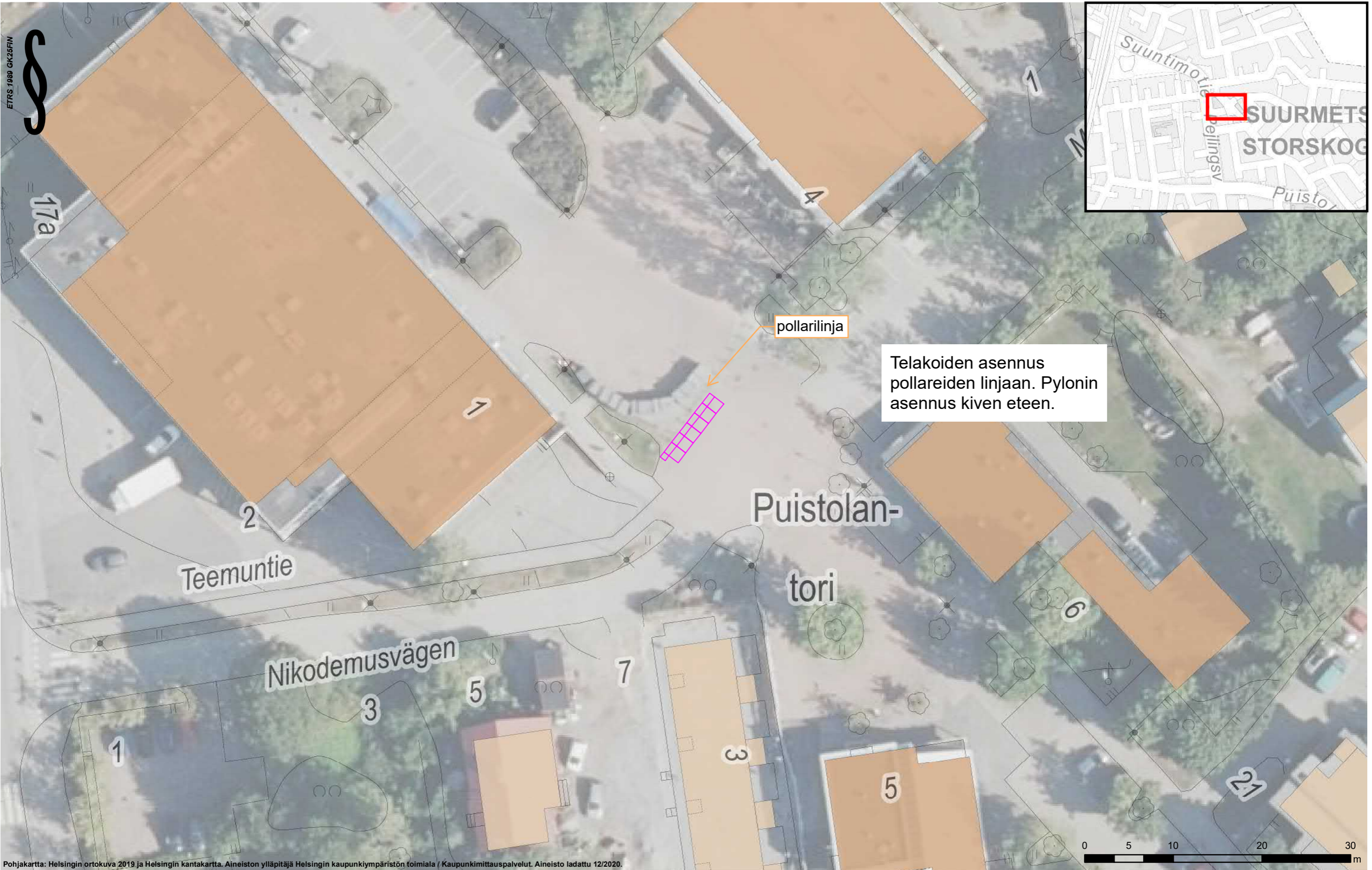
MONO 18 (12,6 m)

CITY BIKE FINLAND OY			
Kaupunkipyöräasemat 2021			
342 Puistolan VPK, Puistolan raitti 5			
SUUNN.	Heikkilä, M	KORK.	
TARK.	Raninen, M	MK.	1:400
PVM.	13.12.2020	KARTTA	

Ohjeellinen

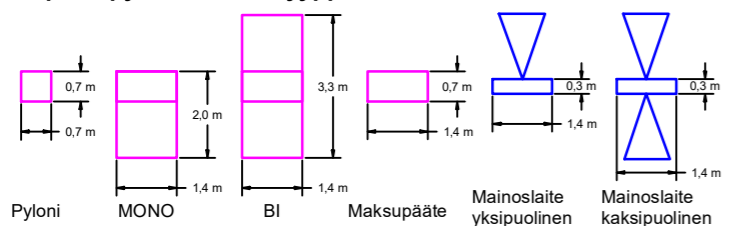


ETRS 1989 GK25FIN



Pohjakartta: Helsingin ortokuva 2019 ja Helsingin kantakartta. Aineiston ylläpitäjä Helsingin kaupunkiympäristön toimiala / Kaupunkimittaustalvelut. Aineisto ladattu 12/2020.

Kaupunkipyöräasemien tyypimitat



Aseman tyyppi ja koko

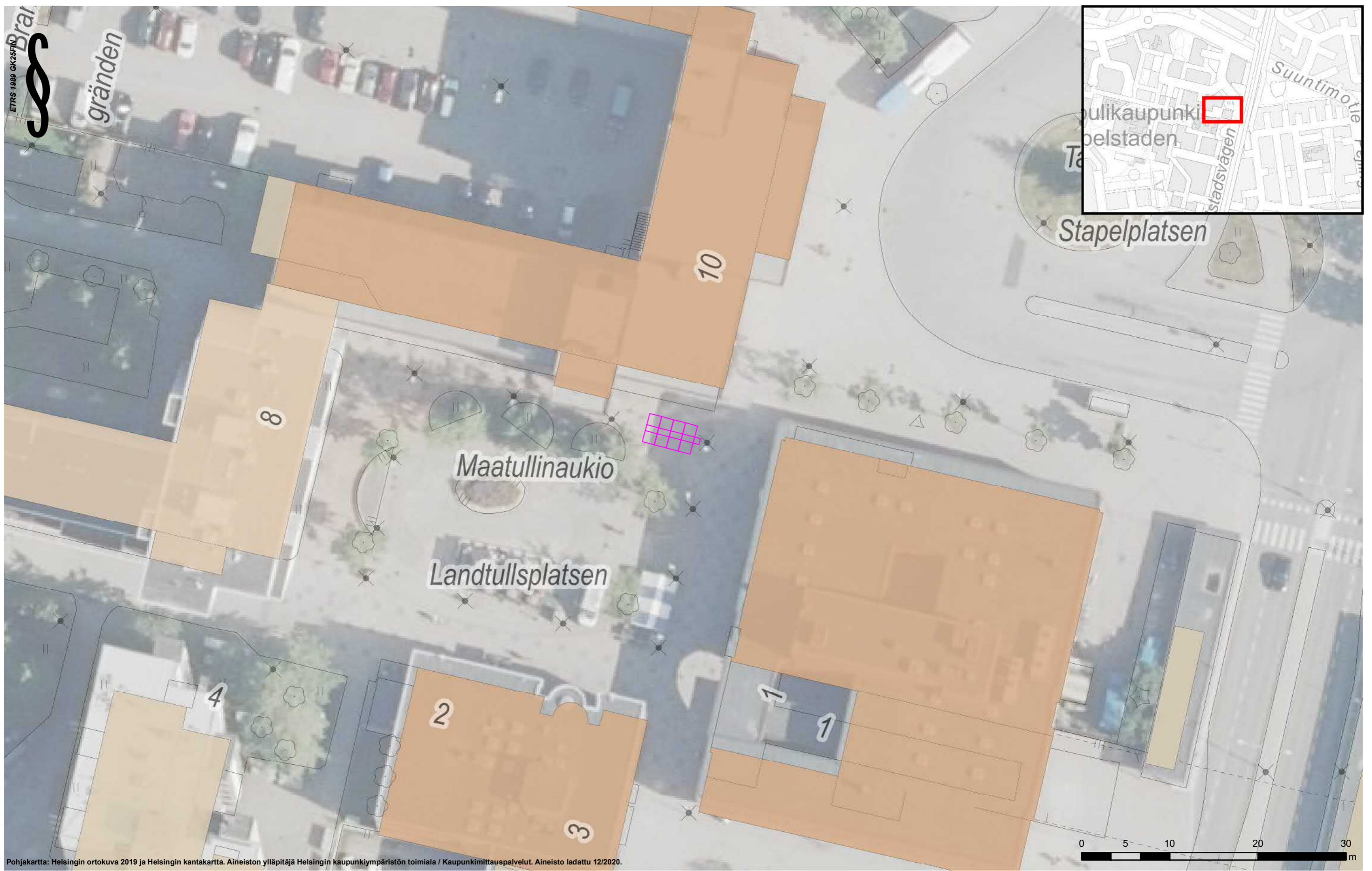
MONO 12 (8,4 m)

CITY BIKE FINLAND OY
Kaupunkipyöräasemat 2021
 343 Puistolantori, Puistolantori 1

SUUNN.	Heikkilä, M	KORK.	
TARK.	Raninen, M	MK.	1:400
PVM.	13.12.2020	KARTTA	

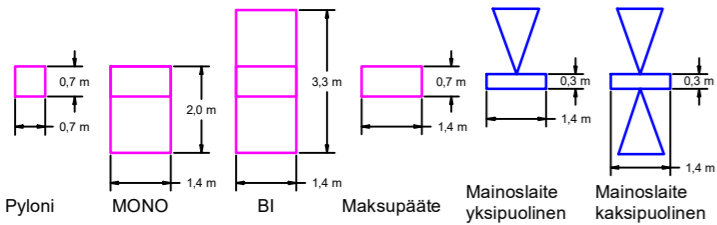
Ohjeellinen





Pohjakartta: Helsingin ortokuva 2019 ja Helsingin kantakartta. Aineiston ylläpitäjä Helsingin kaupunkiympäristön toimiala / Kaupunkimittauspalvelut. Aineisto ladattu 12/2020.

Kaupunkipyöräasemien tyypimitat



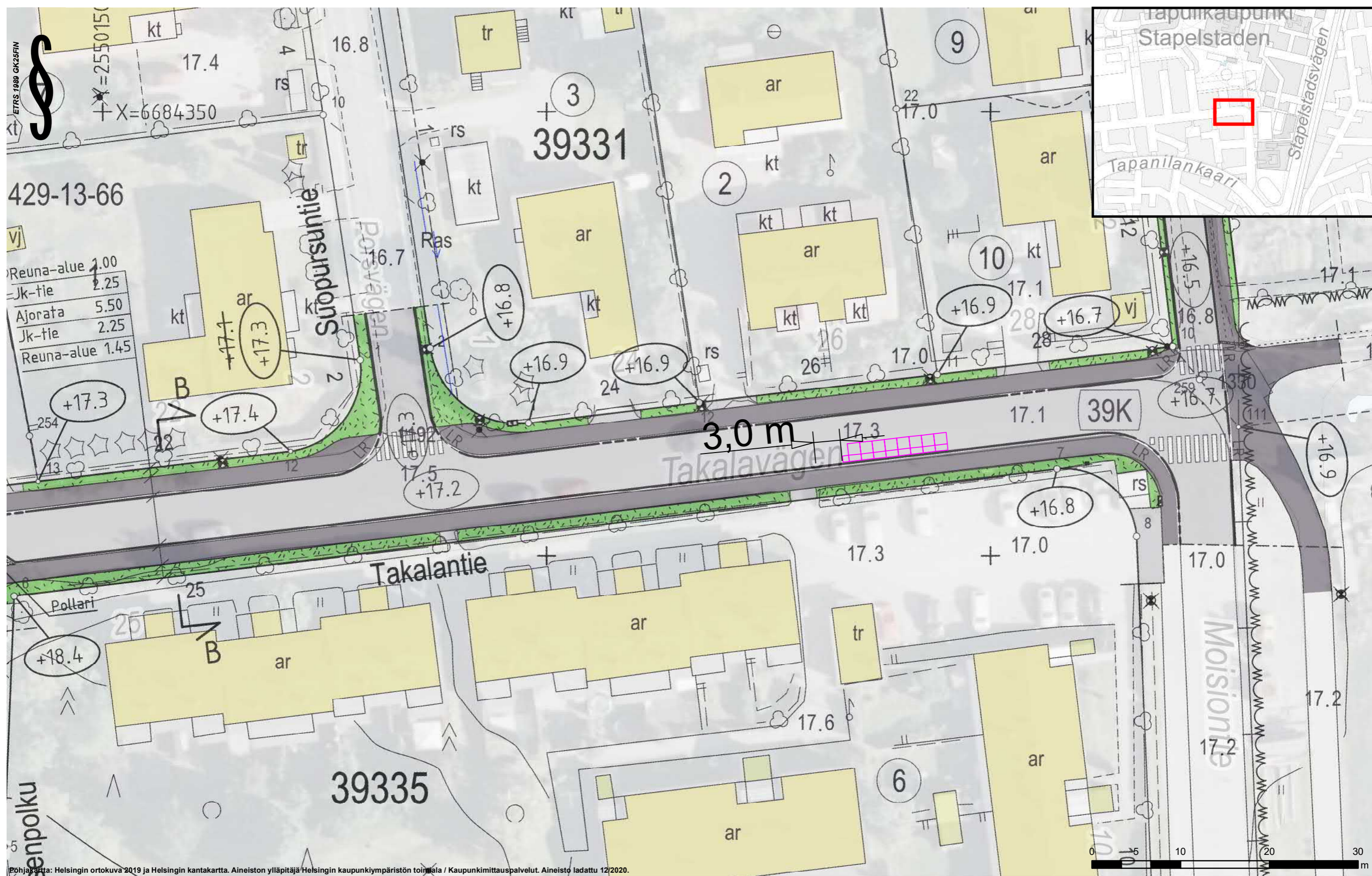
Aseman tyyppi ja koko

BI 16 (5,6 m)

Ohjeellinen

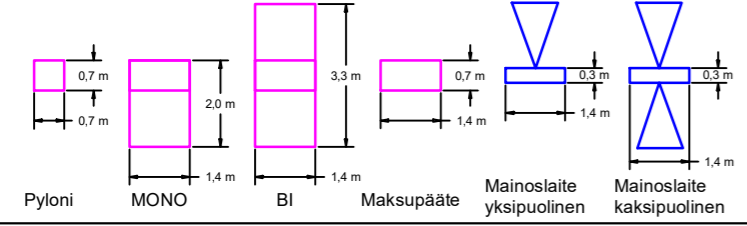
CITY BIKE FINLAND OY			
Kaupunkipyöräasemat 2021			
344 Puistolankatu, Tapulikaupungintie 1			
SUUNN.	Heikkilä, M	KORK.	
TARK.	Raninen, M	MK.	1:400
PVM.	13.12.2020	KARTTA	





Pohjakartta: Helsingin ortokuva 2019 ja Helsingin kantakartta. Aineiston ylläpitäjä Helsingin kaupunkiympäristön toimiala / Kaupunkimittaupalvelut. Aineisto ladattu 12/2020.

Kaupunkipyöräasemien tyypimitat



Aseman tyyppi ja koko

MONO 16 (11,2 m)

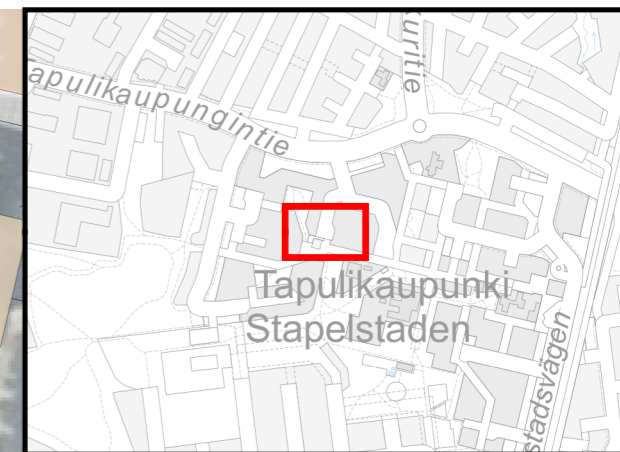
CITY BIKE FINLAND OY
Kaupunkipyöräasemat 2021
 345 Takalantie, Takalantie 27

SUUNN.	Heikkilä, M	KORK.	
TARK.	Raninen, M	MK.	1:400
PVM.		KARTTA	13.12.2020

Ohjeellinen




ETRS 1989 GK25FIN



varapaikka. käyttöön tarvittaessa
Maatullinkujan remontin ajaksi

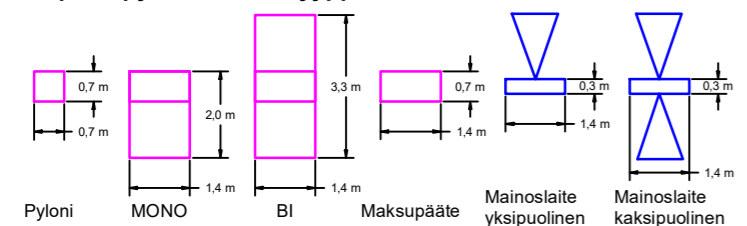
Telakat ja pyloni asennetaan eteläiselle asemapaikalle. Telakat siirretään pohjoiselle paikalle katutyömaan ajaksi, jolloin pylonin asennus betonikivellä.

Maatullinkuja



Pohjakartta: Helsingin ortokuva 2019 ja Helsingin kantakartta. Aineiston ylläpitäjä Helsingin kaupunkiympäristön toimiala / Kaupunkimittauspalvelut. Aineisto ladattu 12/2020.

Kaupunkipyöräasemien tyypimitat



Aseman tyyppi ja koko

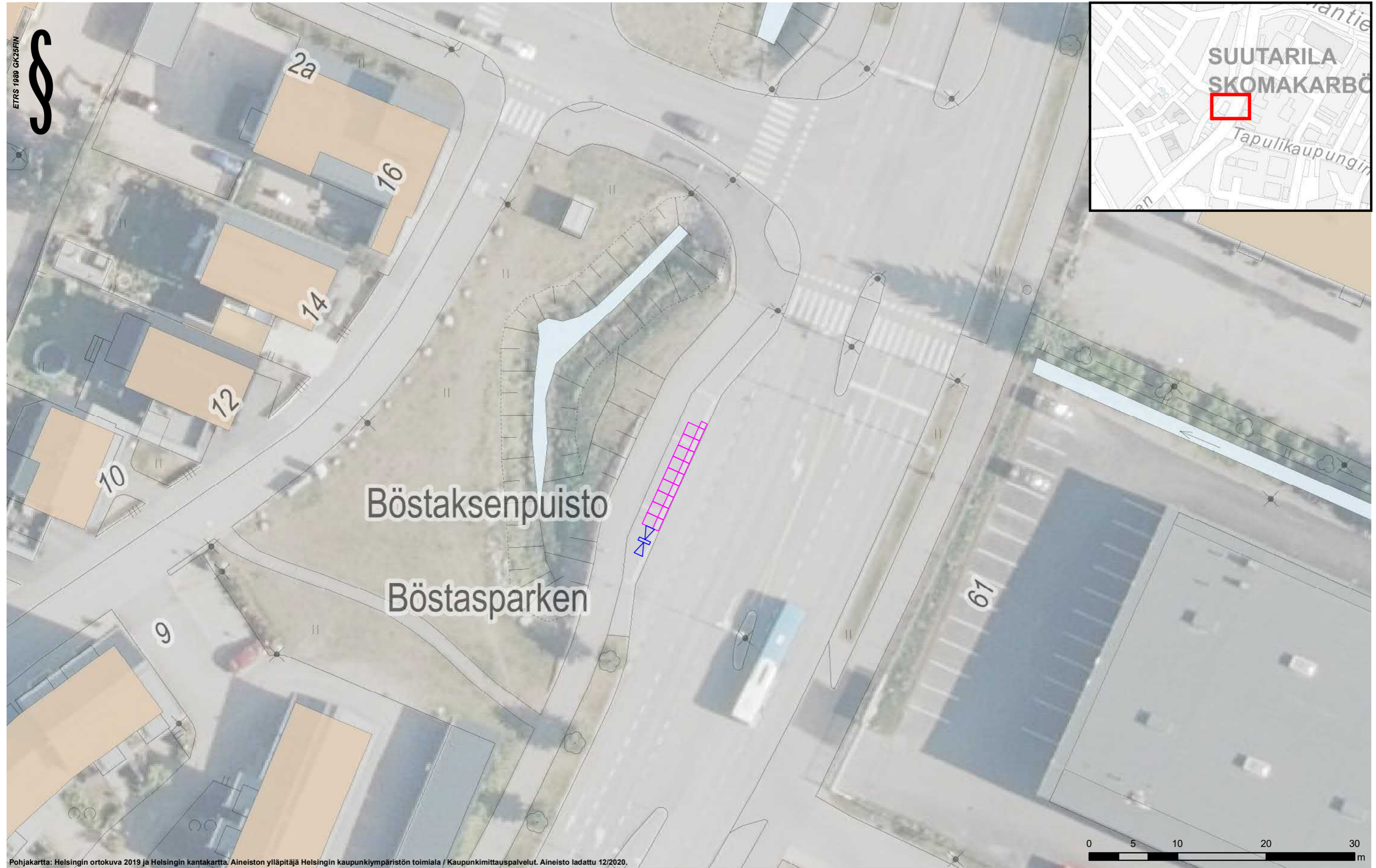
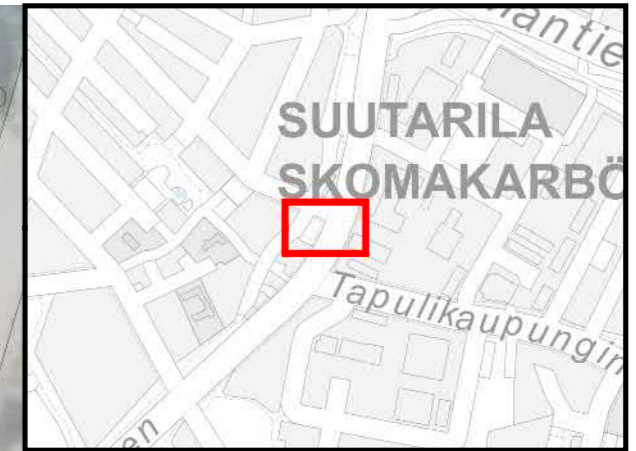
MONO 18 (12,6 m)

CITY BIKE FINLAND OY			
Kaupunkipyöräasemat 2021			
346 Maatullinkuja, Maatullinkuja 17			
SUUNN.	Heikkilä, M	KORK.	
TARK.	Raninen, M	MK.	1:500
PVM.	11.1.2021	KARTTA	

Ohjeellinen



ETRS 1989 GK25FIN



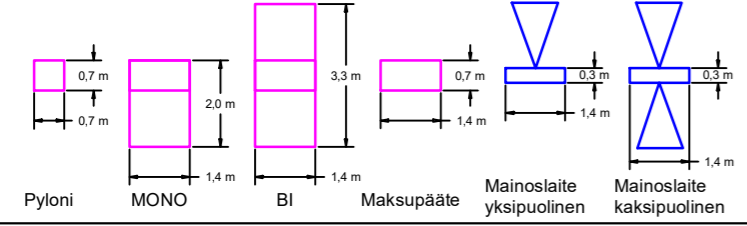
Böstaksenpuisto

Böstasparken



Pohjakartta: Helsingin ortokuva 2019 ja Helsingin kantakartta. Aineiston ylläpitäjä Helsingin kaupunkiympäristön toimiala / Kaupunkimittaustalvelut. Aineisto ladattu 12/2020.

Kaupunkipyöräasemien tyypimitat



Aseman tyyppi ja koko

MONO 18 (12,6 m)

käytöstä poistunut bussipysäkki

CITY BIKE FINLAND OY			
Kaupunkipyöräasemat 2021			
347 Sateenkaarentie, Suutarilantie 60			
SUUNN.	Heikkilä, M	KORK.	
TARK.	Raninen, M	MK.	1:400
PVM.	13.12.2020	KARTTA	

Ohjeellinen






Pyloni asennetaan valaisimen linjaan

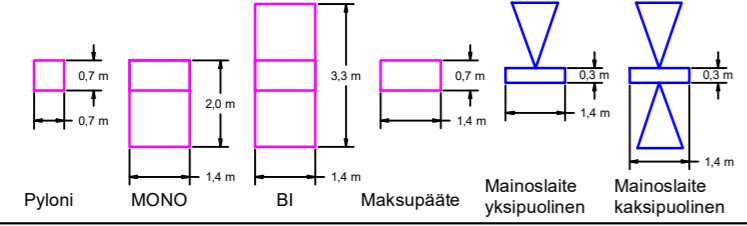


Jousimiehentie



Pohjakartta: Helsingin ortokuva 2019 ja Helsingin kantakartta. Aineiston ylläpitäjä Helsingin kaupunkiympäristön toimiala / Kaupunkimittaustalvelut. Aineisto ladattu 12/2020.

Kaupunkipyöräasemien tyypimitat



Aseman tyyppi ja koko

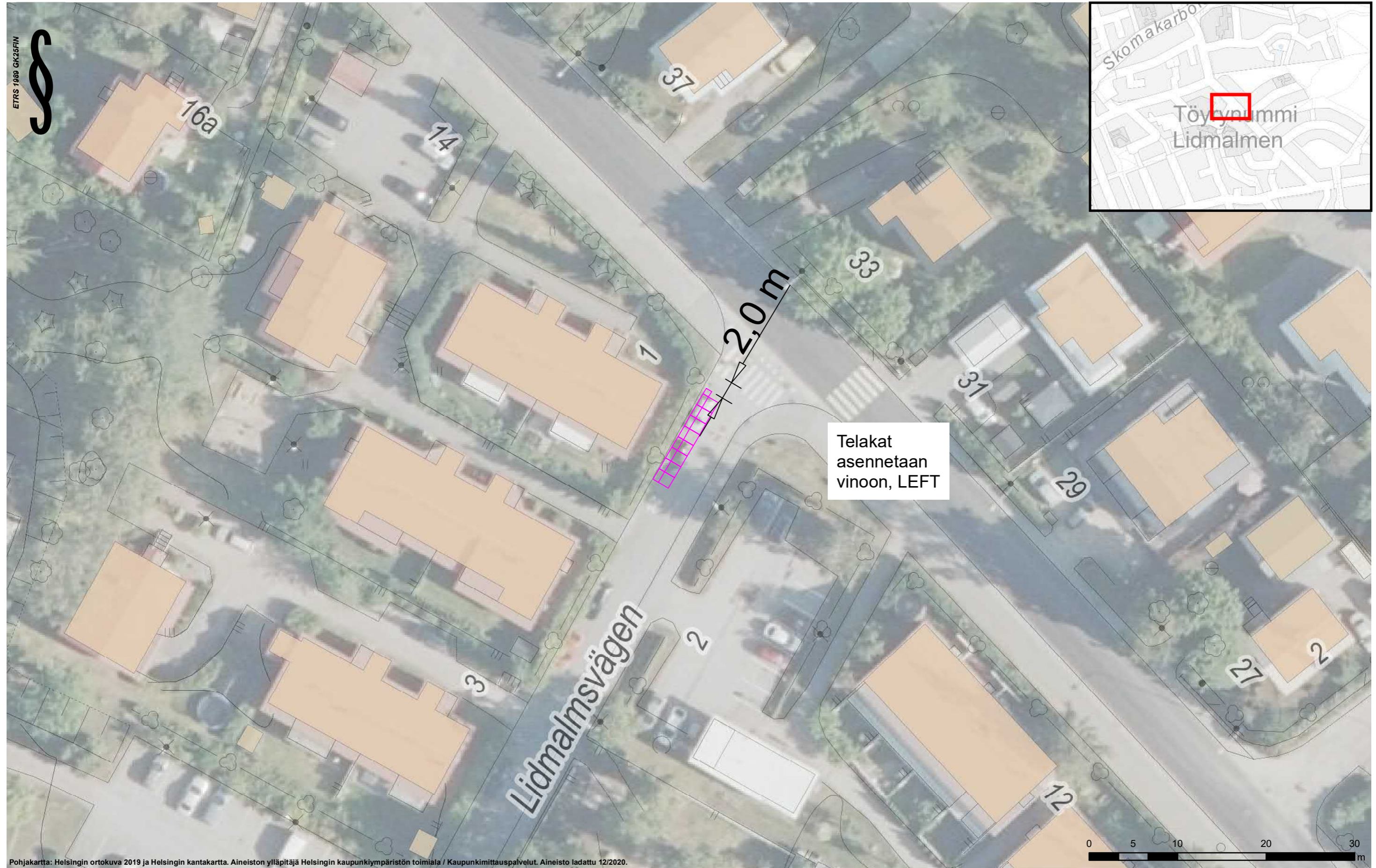
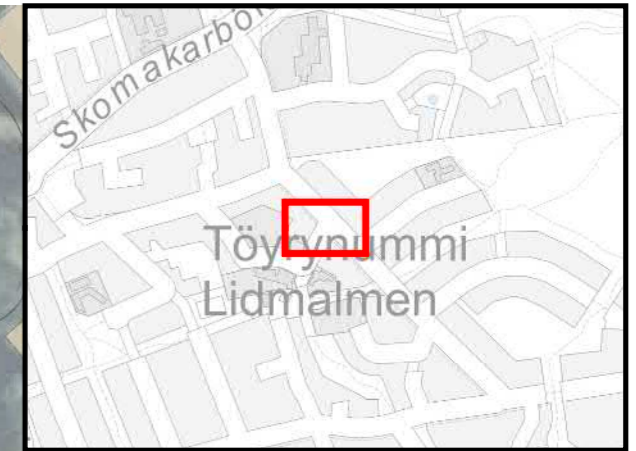
BI 12 (4,2 m)

Ohjeellinen

CITY BIKE FINLAND OY			
Kaupunkipyöräasemat 2021			
348 Siltamäki, Jousimiehentie 3			
SUUNN.	Heikkilä, M	KORK.	
TARK.	Raninen, M	MK.	1:400
PVM.	13.12.2020	KARTTA	



ETRS 1989 GK25FIN

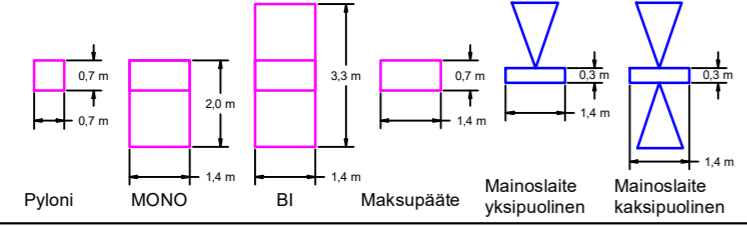


Telakat
asennetaan
vinoon, LEFT



Pohjakartta: Helsingin ortokuva 2019 ja Helsingin kantakartta. Aineiston ylläpitäjä Helsingin kaupunkiympäristön toimiala / Kaupunkimittaustalvet. Aineisto ladattu 12/2020.

Kaupunkipyöräasemien tyypimitat



Aseman tyyppi ja koko

MONO 16 (11,2 m)

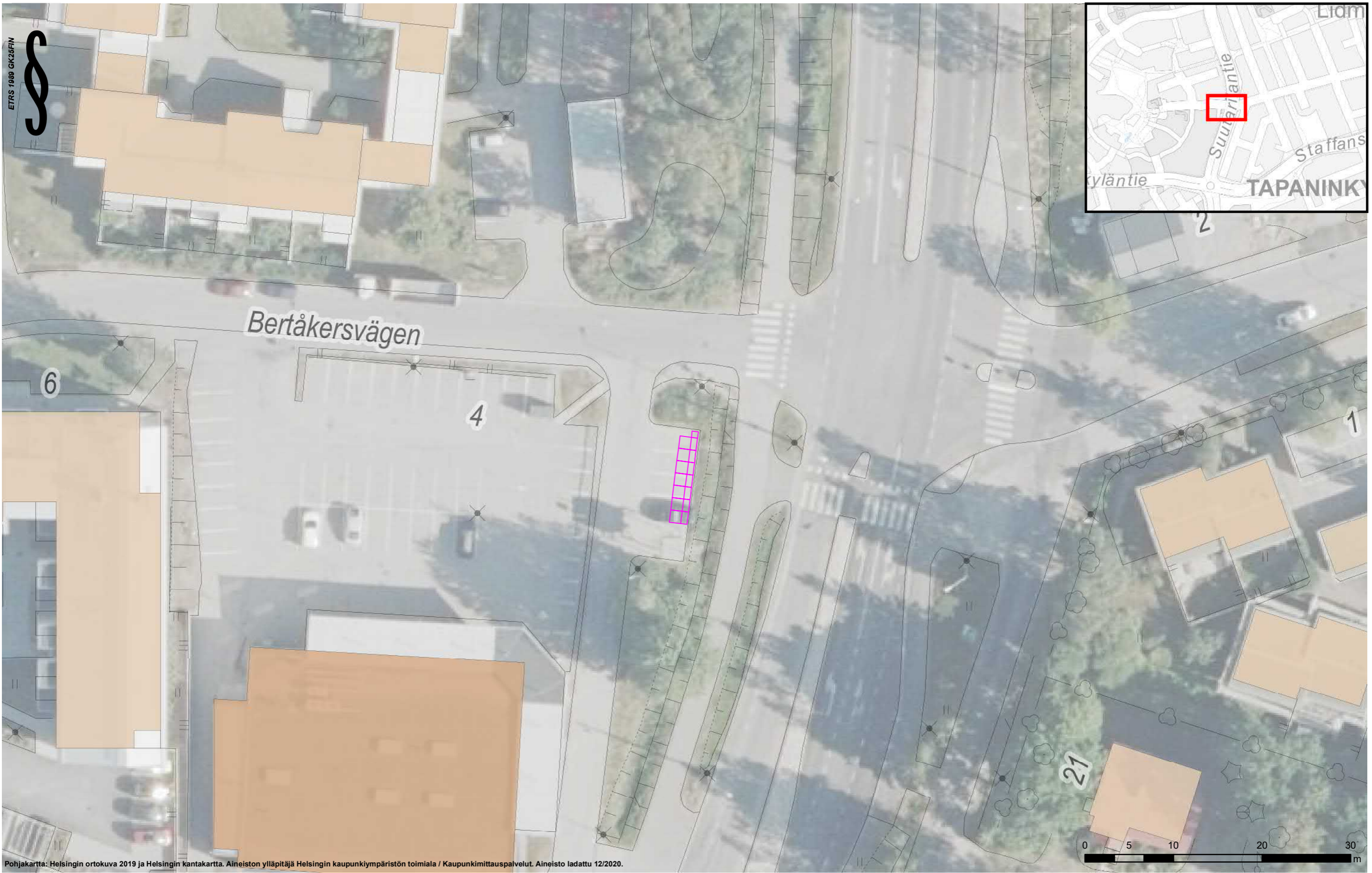
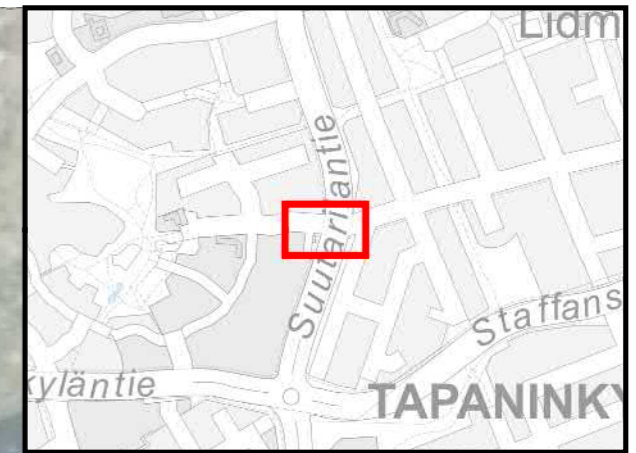
CITY BIKE FINLAND OY
Kaupunkipyöräasemat 2021
 349 Töyrynummentie, Töyrynummentie 2

SUUNN.	Heikkilä, M	KORK.	
TARK.	Raninen, M	MK.	1:400
PVM.	13.12.2020	KARTTA	


Ohjeellinen



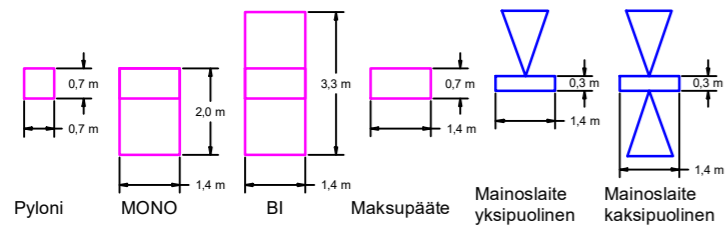
ETRS 1989 GK25FIN



Pohjakartta: Helsingin ortokuva 2019 ja Helsingin kantakartta. Aineiston ylläpitäjä Helsingin kaupunkiympäristön toimiala / Kaupunkimittaustalvelut. Aineisto ladattu 12/2020.



Kaupunkipyöräasemien tyypimitat



Aseman tyyppi ja koko

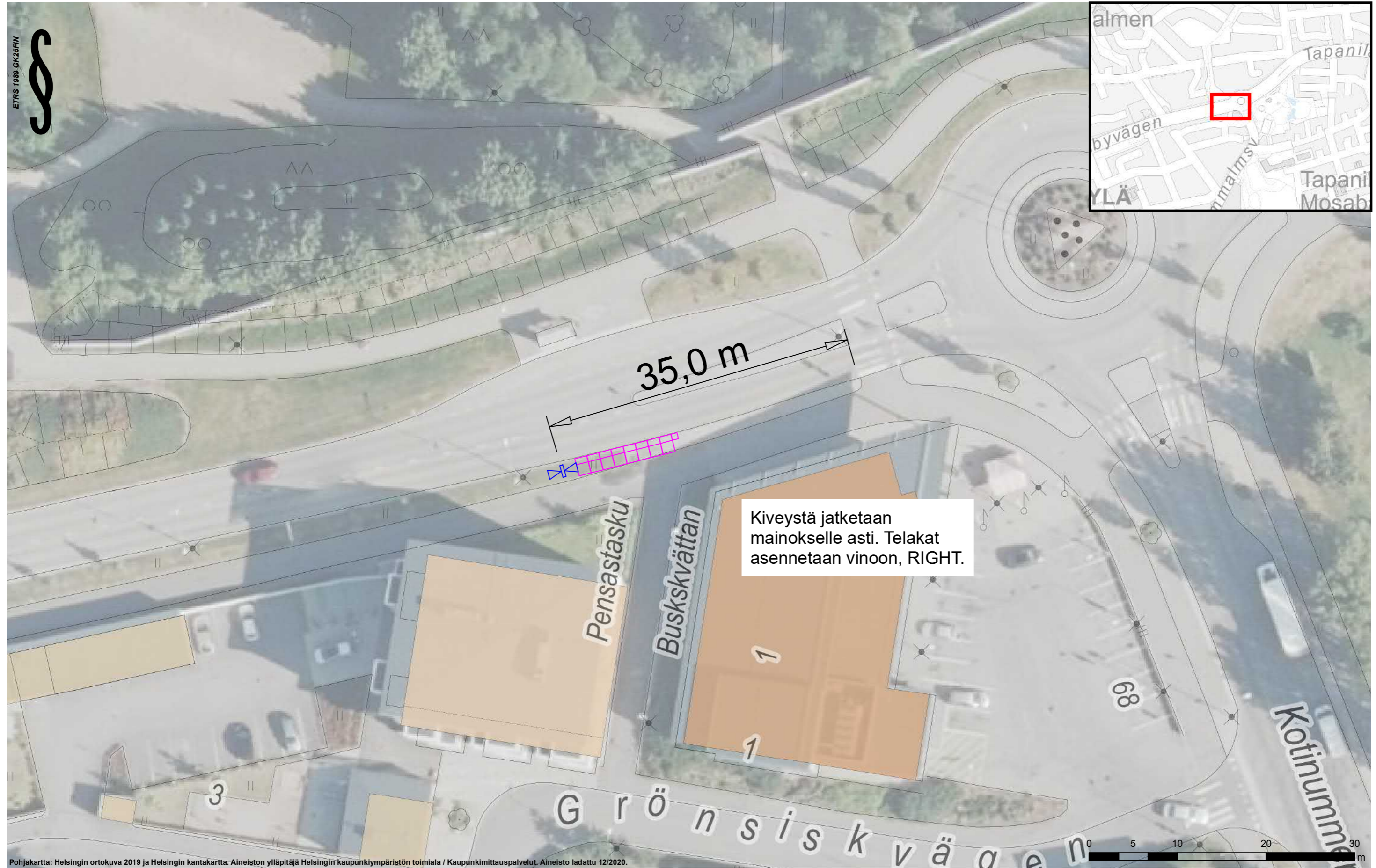
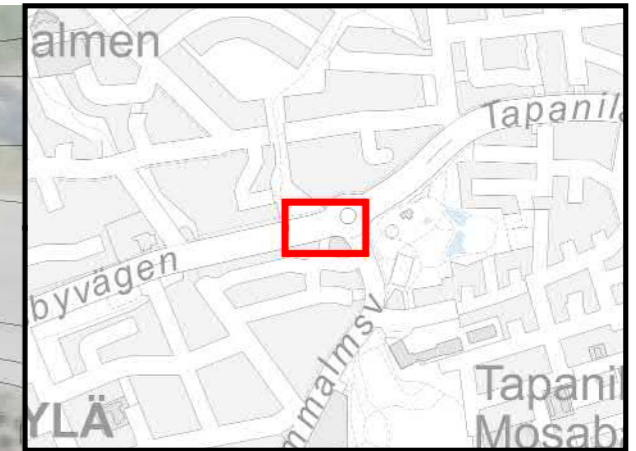
MONO 14 (9,8 m)

CITY BIKE FINLAND OY
Kaupunkipyöräasemat 2021
350 Töyrinummi, Pertunpellontie 4



SUUNN.	Heikkilä, M	KORK.	
TARK.	Raninen, M	MK.	1:400
PVM.	13.12.2020	KARTTA	

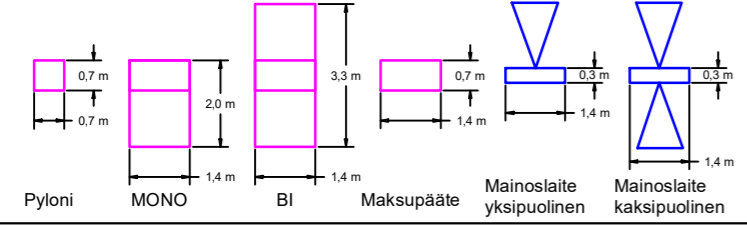
Ohjeellinen



Kiveystä jatketaan mainokselle asti. Telakat asennetaan vinoon, RIGHT.

Pohjakartta: Helsingin ortokuva 2019 ja Helsingin kantakartta. Aineiston ylläpitäjä Helsingin kaupunkiympäristön toimiala / Kaupunkimittaupalvelut. Aineisto ladattu 12/2020.

Kaupunkipyöräasemien tyypimitat



Aseman tyyppi ja koko

MONO 16 (11,2 m)

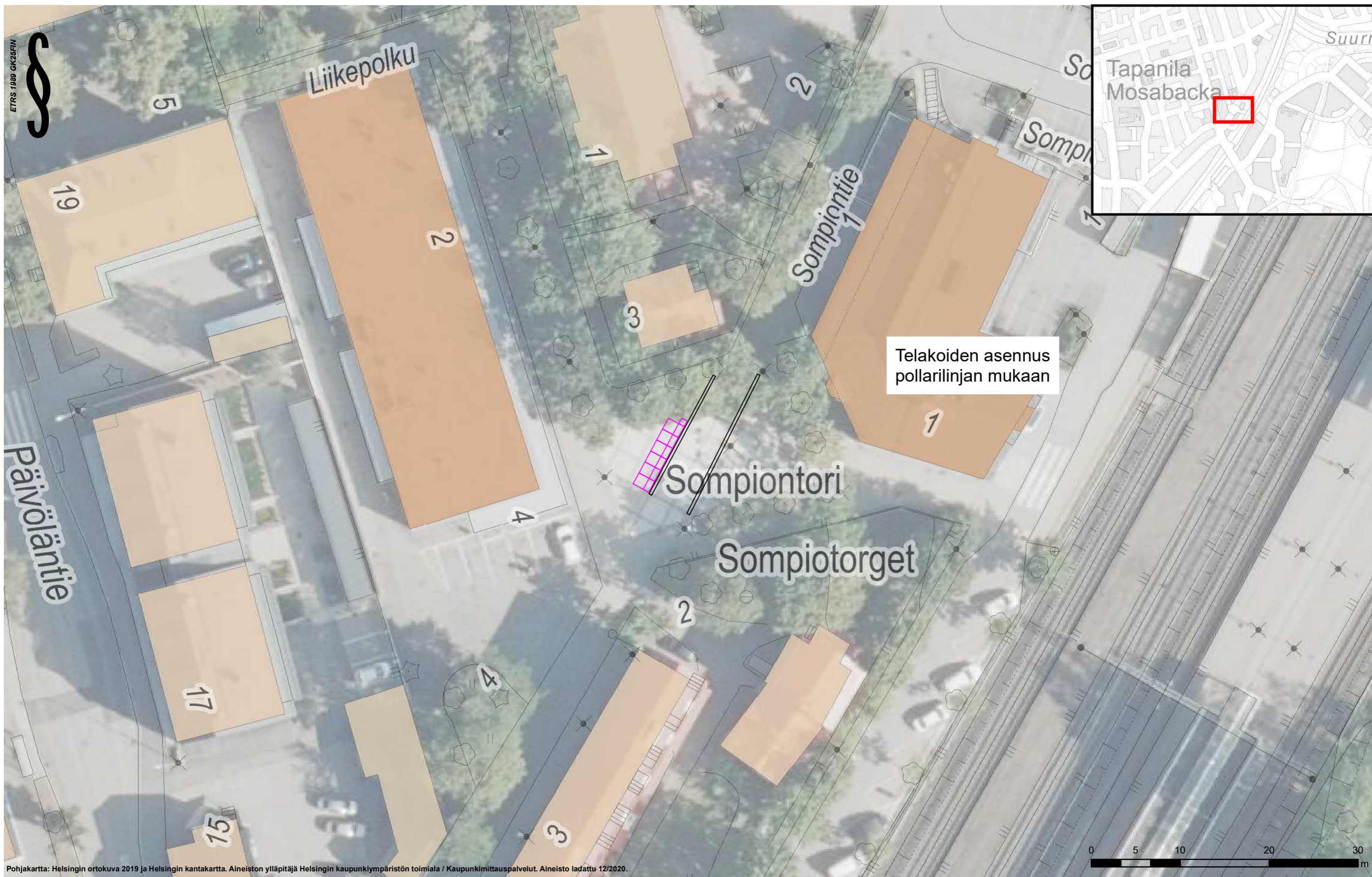
CITY BIKE FINLAND OY
Kaupunkipyöräasemat 2021
351 Kotinummentie, Kotinummentie 68

SUUNN.	Heikkilä, M	KORK.	
TARK.	Raninen, M	MK.	1:400
PVM.	13.12.2020	KARTTA	

Ohjeellinen



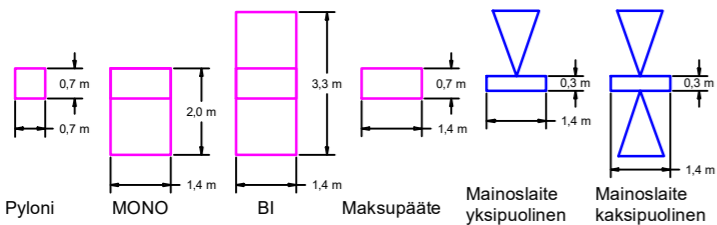
ETRS 1989 GK25FIN



Pohjakartta: Helsingin ortokuva 2019 ja Helsingin kantakartta. Aineiston ylläpitäjä Helsingin kaupunkiympäristön toimiala / Kaupunkimittauspalvelut. Aineisto ladattu 12/2020.



Kaupunkipyöräasemien tyypimitat



Aseman tyyppi ja koko

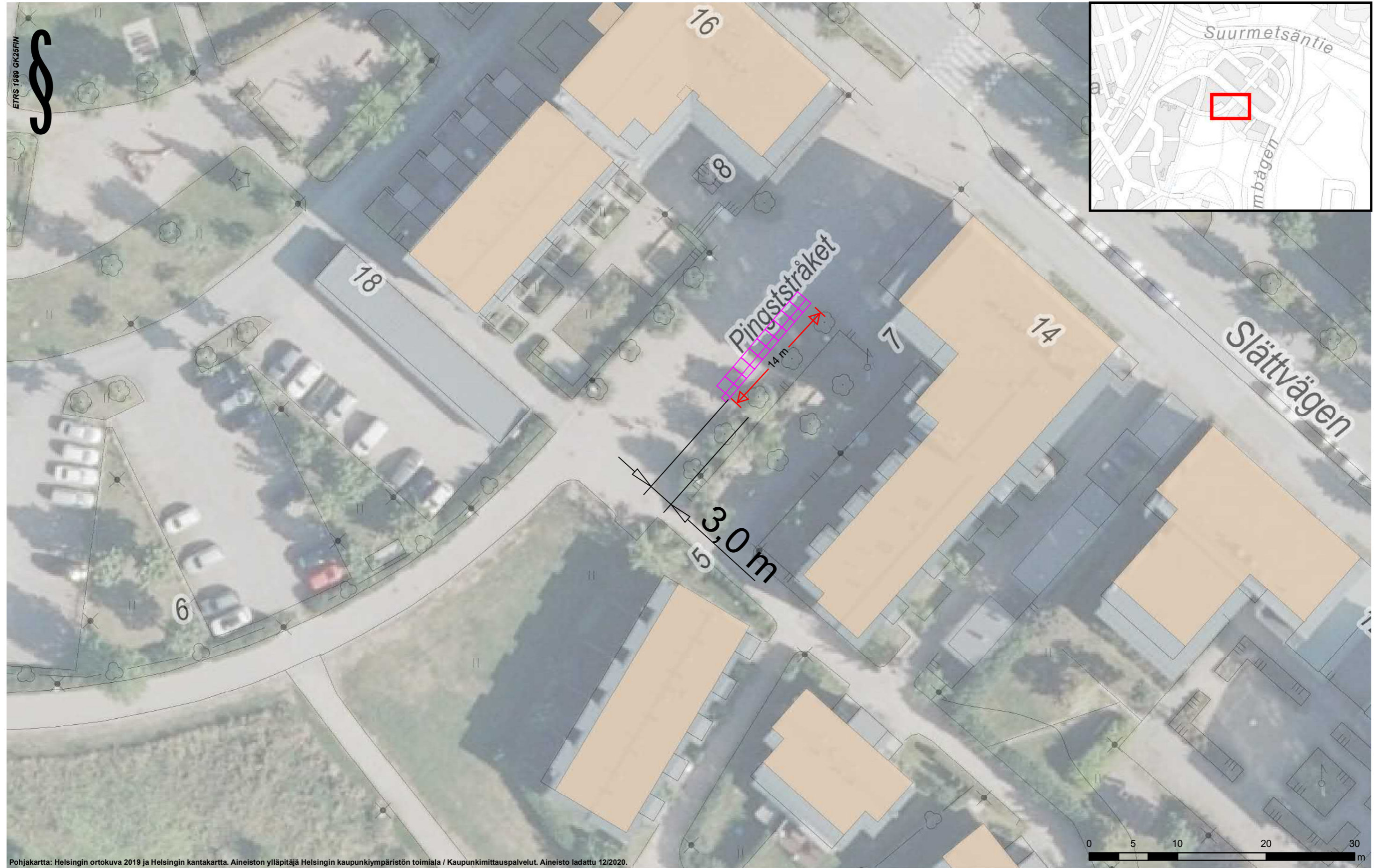
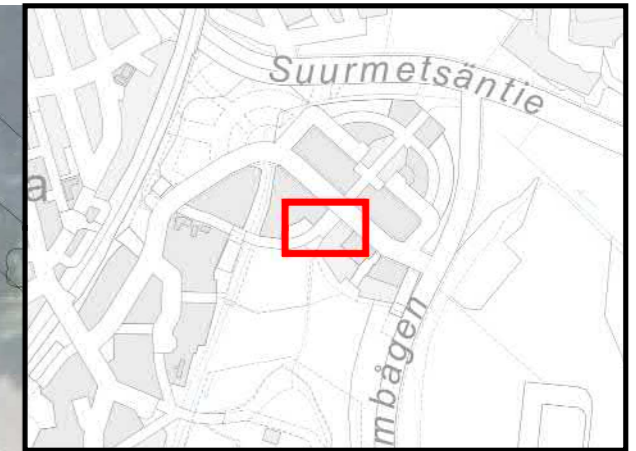
MONO 12 (8,4 m)

CITY BIKE FINLAND OY			
Kaupunkipyöräasemat 2021			
352 Tapanilan asema, Sompiontori 1			
SUUNN.	Heikkilä, M	KORK.	
TARK.	Raninen, M	MK.	1:400
PVM.	13.12.2020	KARTTA	

Ohjeellinen



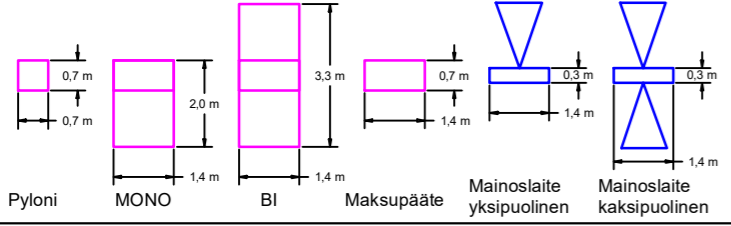
ETRS 1989 GK25FIN



Pohjakartta: Helsingin ortokuva 2019 ja Helsingin kantakartta. Aineiston ylläpitäjä Helsingin kaupunkiympäristön toimiala / Kaupunkimittaustalvelut. Aineisto ladattu 12/2020.



Kaupunkipyöräasemien tyypimitat



Aseman tyyppi ja koko

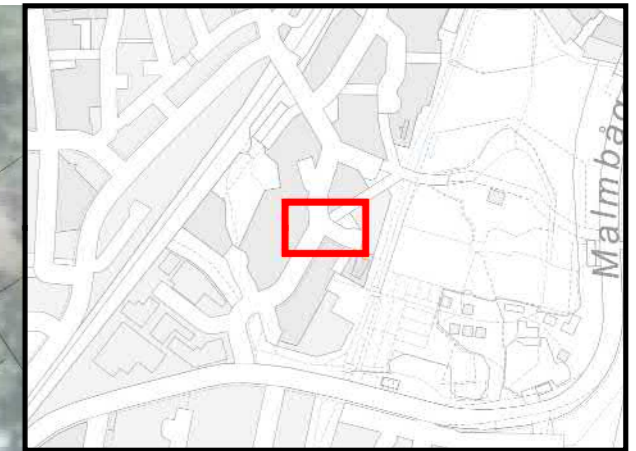
MONO 20 (14 m)

CITY BIKE FINLAND OY
Kaupunkipyöräasemat 2021
353 Helluntairaitti, Tasankotie 14

SUUNN.	Heikkilä, M	KORK.	
TARK.	Raninen, M	MK.	1:400
PVM.	13.12.2020	KARTTA	

Ohjeellinen

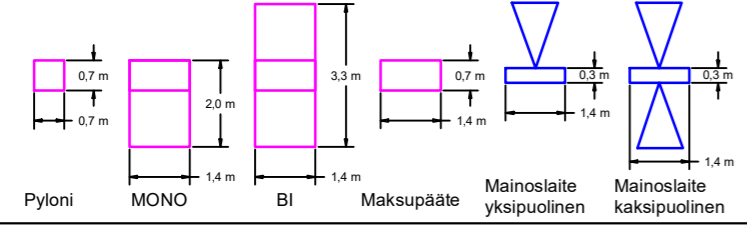




Pohjakartta: Helsingin ortokuva 2019 ja Helsingin kantakartta. Aineiston ylläpitäjä Helsingin kaupunkiympäristön toimiala / Kaupunkimittauspalvelut. Aineisto ladattu 12/2020.



Kaupunkipyöräasemien tyypimitat



Aseman tyyppi ja koko

MONO 16 (11,2 m)

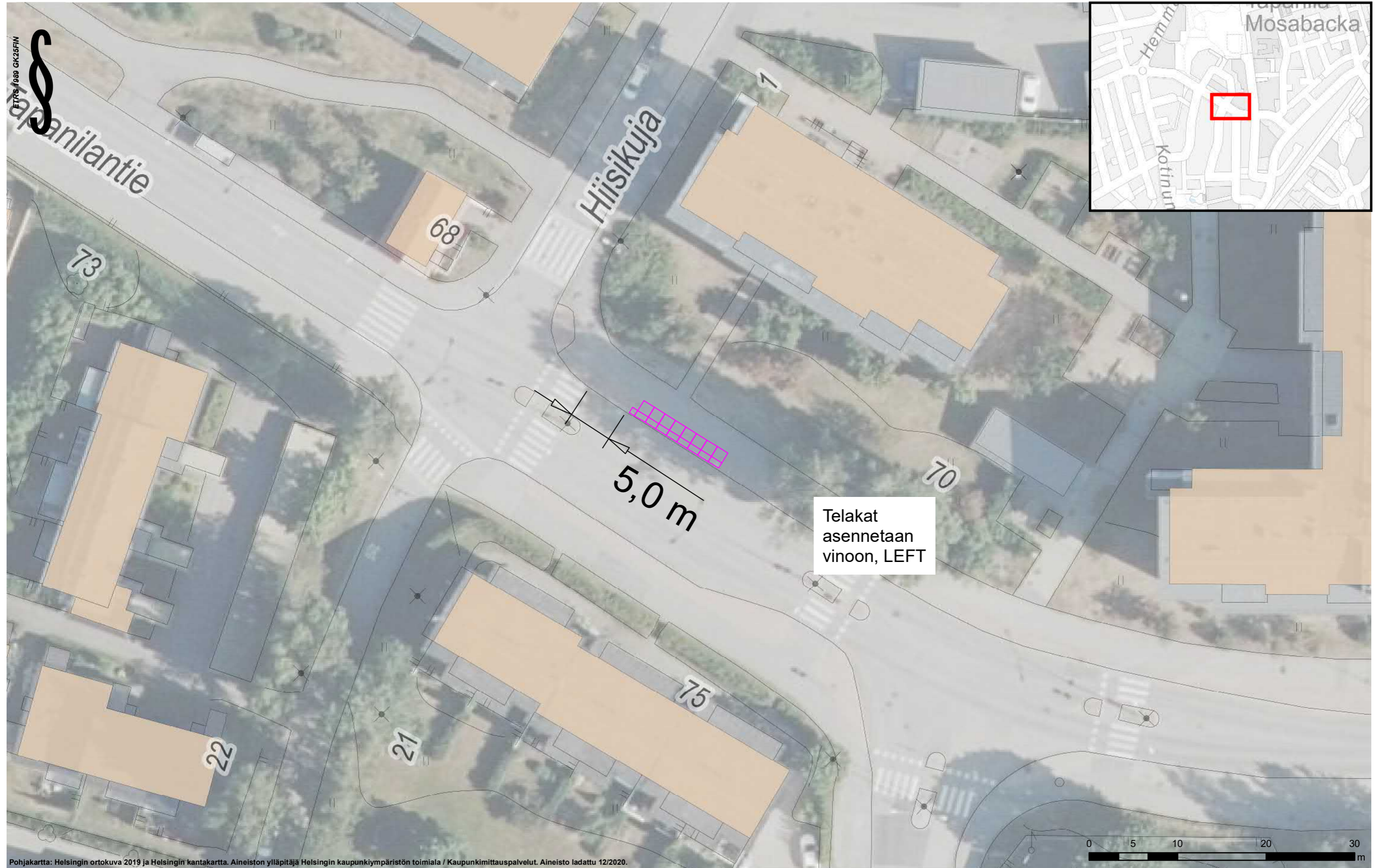
CITY BIKE FINLAND OY
Kaupunkipyöräasemat 2021
 354 Saniaiskuja, Saniaiskuja 1

SUUNN.	Heikkilä, M	KORK.	
TARK.	Raninen, M	MK.	1:400
PVM.	13.12.2020	KARTTA	

Ohjeellinen



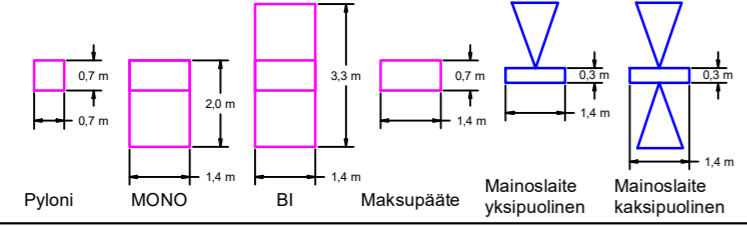
ETRS 1989 GK25FIN



Pohjakartta: Helsingin ortokuva 2019 ja Helsingin kantakartta. Aineiston ylläpitäjä Helsingin kaupunkiympäristön toimiala / Kaupunkimittauspalvelut. Aineisto ladattu 12/2020.



Kaupunkipyöräasemien tyypimitat



Aseman tyyppi ja koko

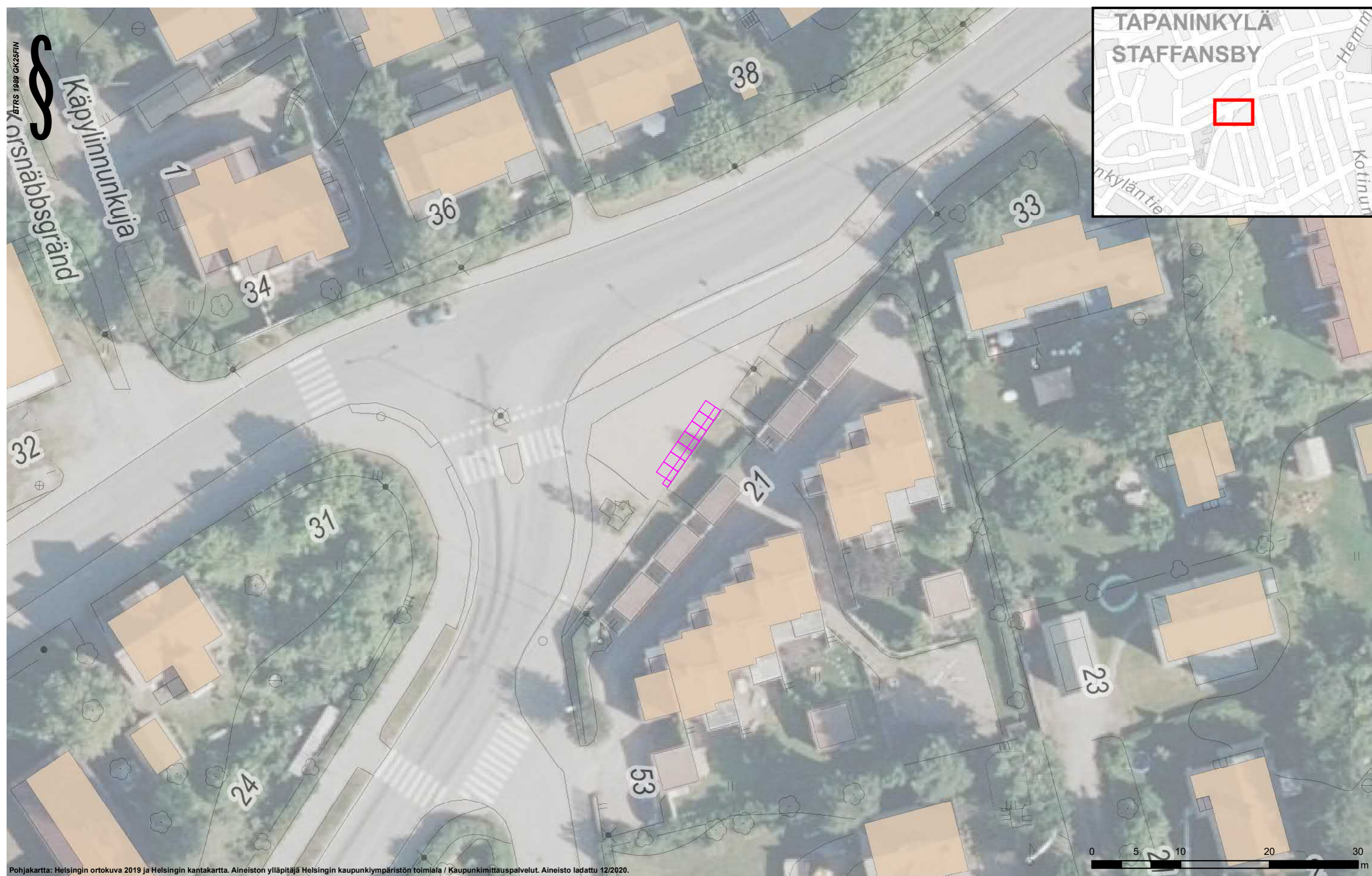
MONO 16 (11,2 m)

CITY BIKE FINLAND OY			
Kaupunkipyöräasemat 2021			
355 Halmetie, Vanha Tapaninlantie 70			
SUUNN.	Heikkilä, M	KORK.	
TARK.	Raninen, M	MK.	1:400
PVM.	13.12.2020	KARTTA	

Ohjeellinen

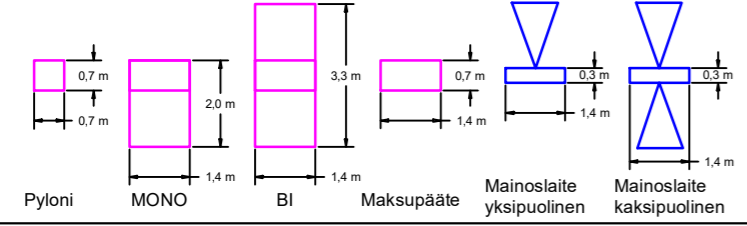


§
ATRS 1989 GK25FIN



Pohjakartta: Helsingin ortokuva 2019 ja Helsingin kantakartta. Aineiston ylläpitäjä Helsingin kaupunkiympäristön toimiala / Kaupunkimittausspalvelut. Aineisto ladattu 12/2020.

Kaupunkipyöräasemien tyypimitat



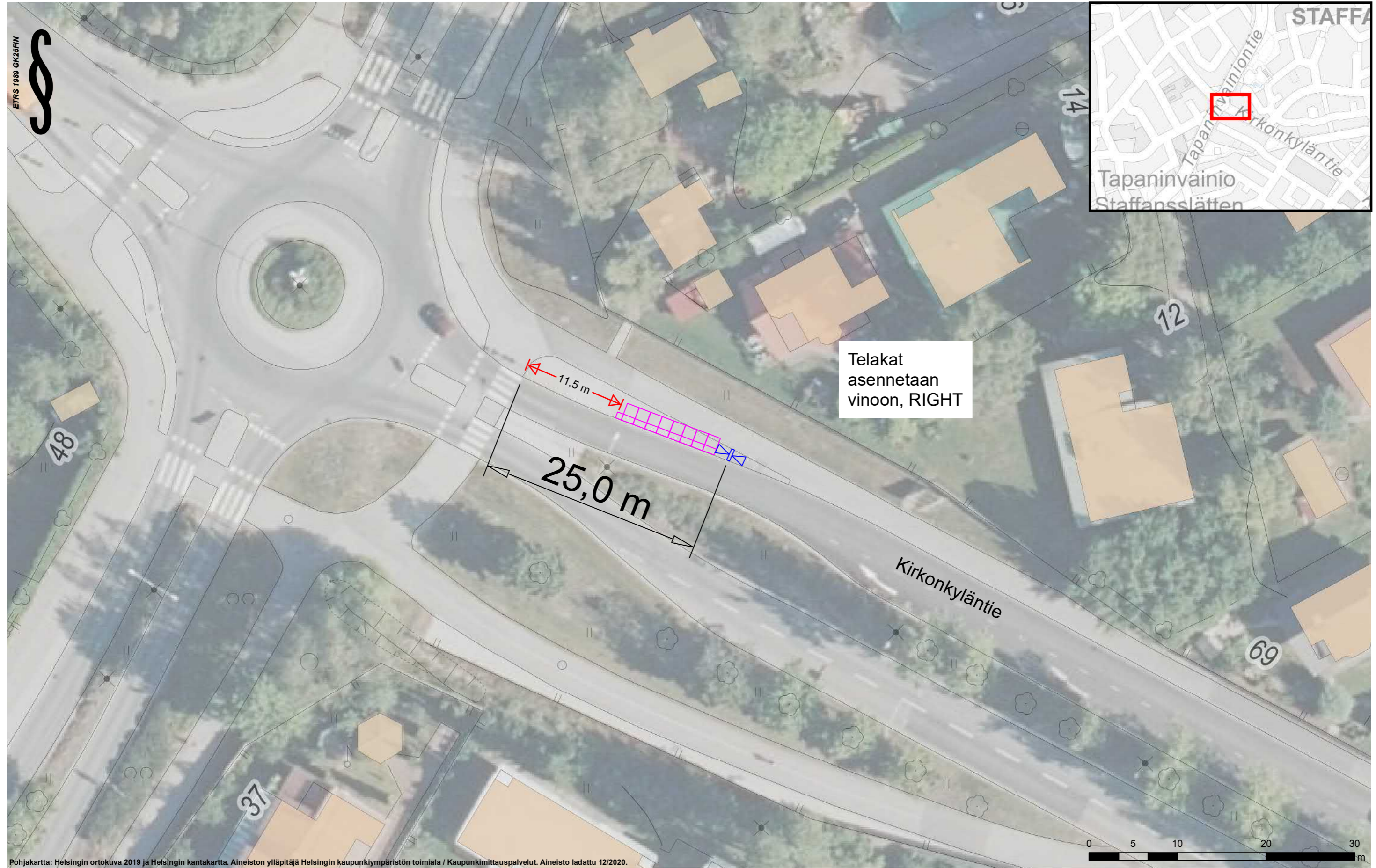
Aseman tyyppi ja koko

MONO 14 (9,8 m)

CITY BIKE FINLAND OY			
Kaupunkipyöräasemat 2021			
356 Laulurastaantie, Laulurastaantie 25			
SUUNN.	Heikkilä, M	KORK.	
TARK.	Raninen, M	MK.	1:400
PVM.	13.12.2020	KARTTA	

Ohjeellinen



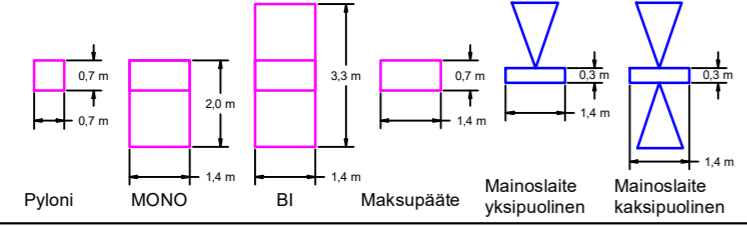


Telakat
asennetaan
vinoon, RIGHT



Pohjakartta: Helsingin ortokuva 2019 ja Helsingin kantakartta. Aineiston ylläpitäjä Helsingin kaupunkiympäristön toimiala / Kaupunkimittauspalvelut. Aineisto ladattu 12/2020.

Kaupunkipyöräasemien tyypimitat



Aseman tyyppi ja koko

MONO 16 (11,2 m)

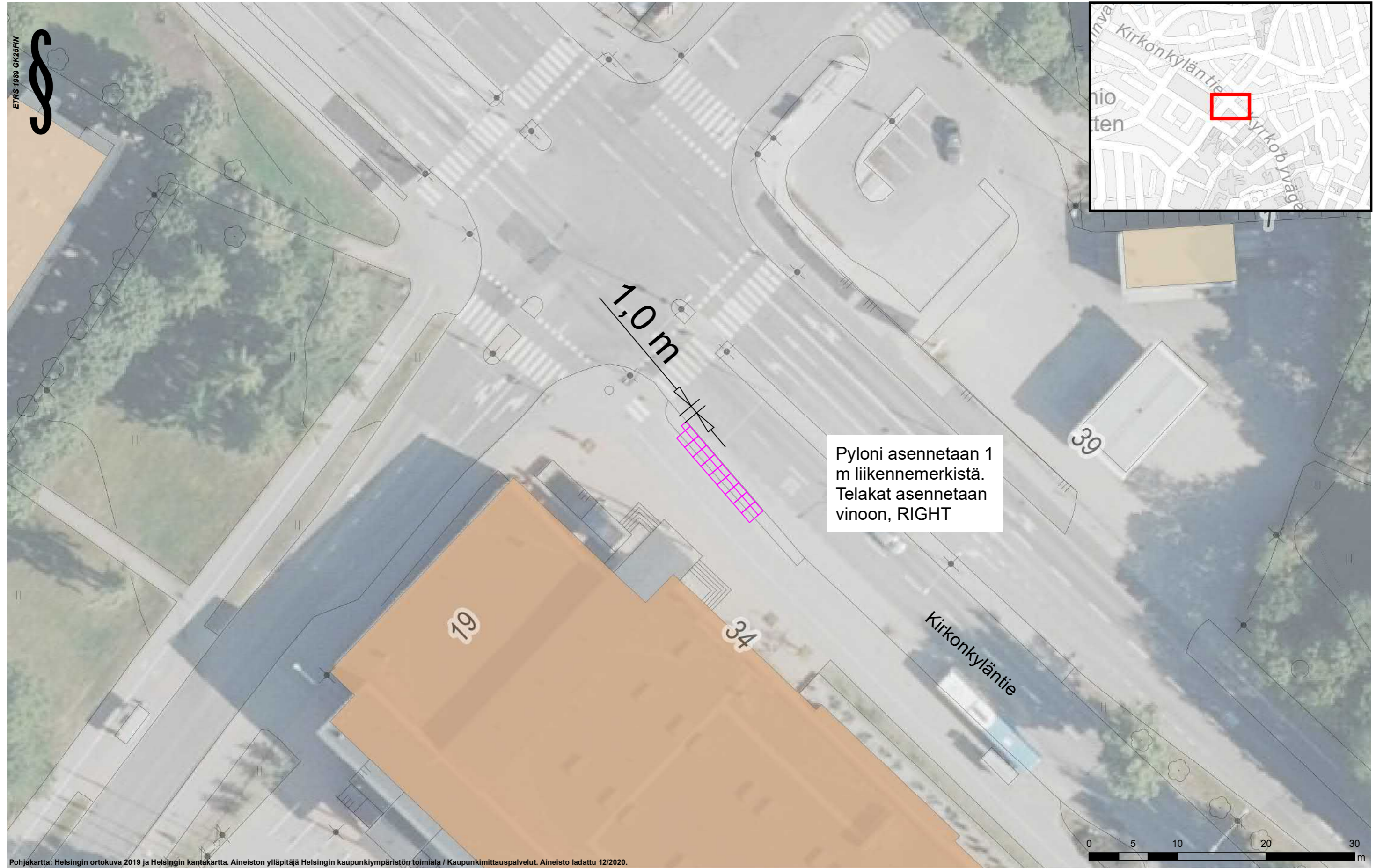
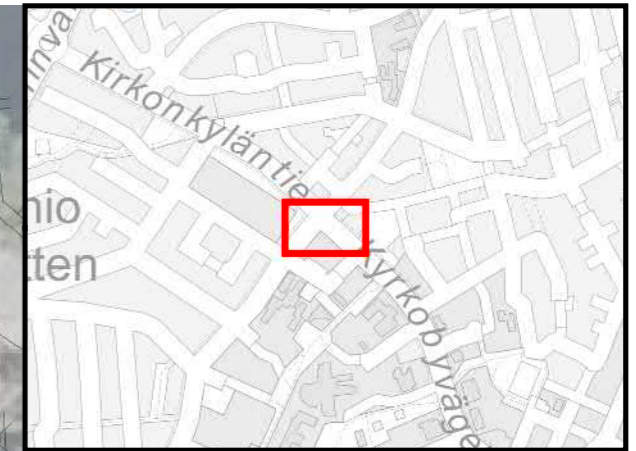
CITY BIKE FINLAND OY
Kaupunkipyöräasemat 2021
357 Vanha Tapanilantie, Kirkonkyläntie 79

SUUNN.	Heikkilä, M	KORK.	
TARK.	Raninen, M	MK.	1:400
PVM.	13.12.2020	KARTTA	

Ohjeellinen

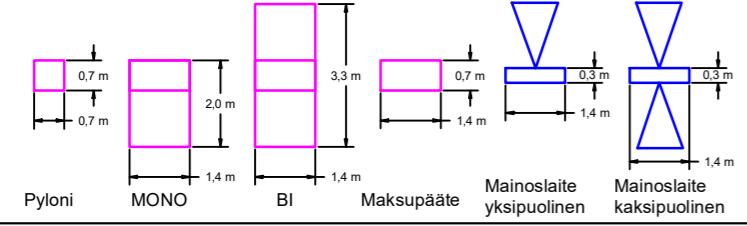


ETRS 1989 GK25FIN



Pohjakartta: Helsingin ortokuva 2019 ja Helsingin kantakartta. Aineiston ylläpitäjä Helsingin kaupunkiympäristön toimiala / Kaupunkimittaustalvelut. Aineisto ladattu 12/2020.

Kaupunkipyöräasemien tyypimitat



Aseman tyyppi ja koko

MONO 18 (12,6 m)

CITY BIKE FINLAND OY
Kaupunkipyöräasemat 2021
358 Syystie, Kirkonkyläntie 34


SUUNN.	Heikkilä, M	KORK.	
TARK.	Raninen, M	MK.	1:400
PVM.	13.12.2020	KARTTA	

Ohjeellinen

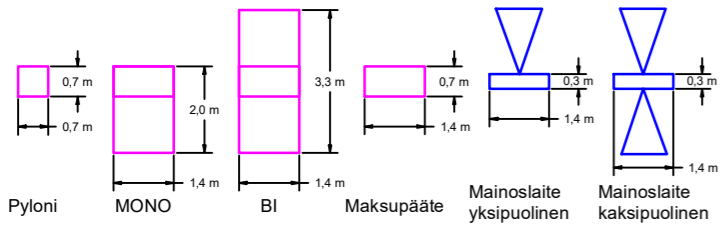




Pohjakartta: Helsingin ortokuva 2019 ja Helsingin kantakartta. Aineiston ylläpitäjä Helsingin kaupunkiympäristön toimiala / Kaupunkimittaustalvet. Aineisto ladattu 12/2020.



Kaupunkipyöräasemien tyypimitat



Aseman tyyppi ja koko

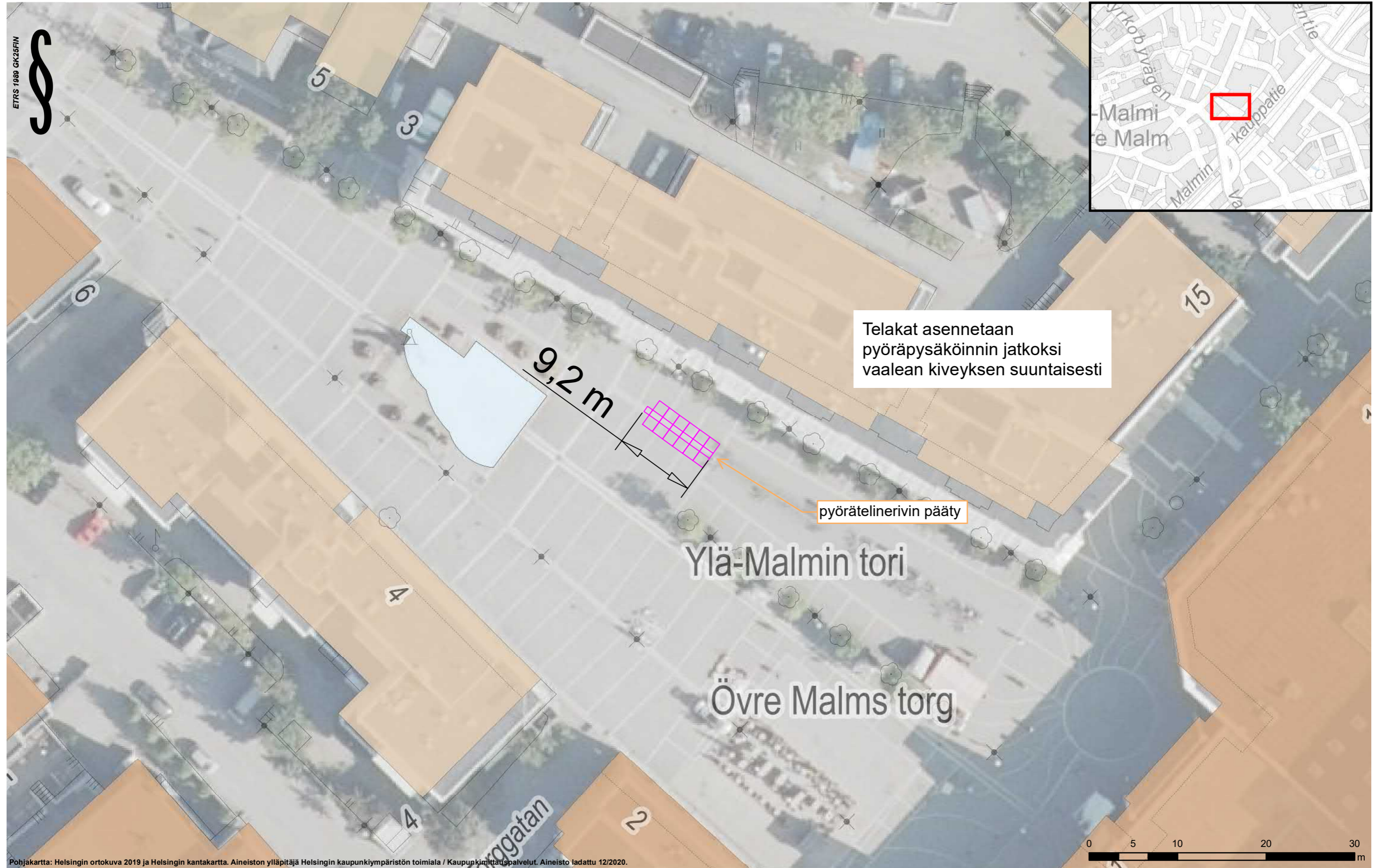
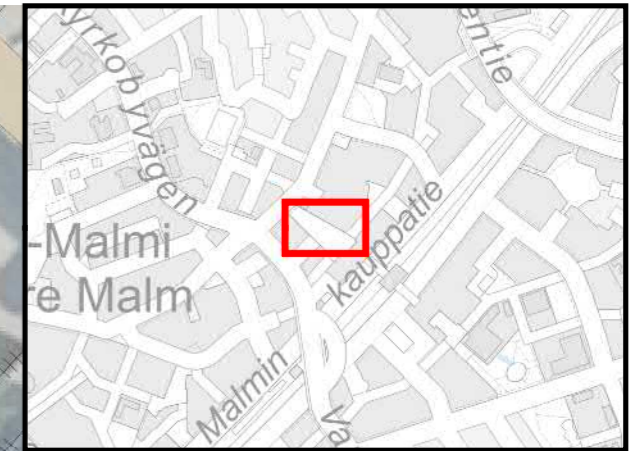
MONO 16 (11,2 m)

CITY BIKE FINLAND OY
Kaupunkipyöräasemat 2021
 359 Malmin sairaala, Kirkonkyläntie 23



SUUNN.	Heikkilä, M	KORK.	
TARK.	Raninen, M	MK.	1:400
PVM.	13.12.2020	KARTTA	

Ohjeellinen



Telakat asennetaan pyöräpysäköinnin jatkoksi vaalean kiveyksen suuntaisesti

pyörätelinervin pääty

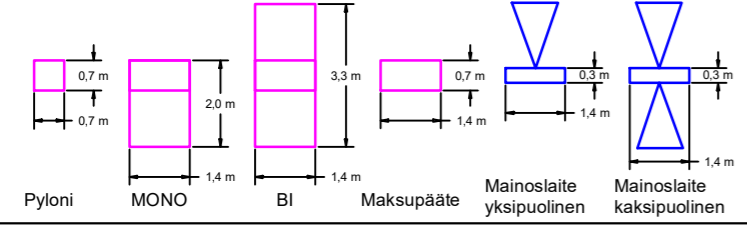
Ylä-Malmin tori

Övre Malms torg



Pohjakartta: Helsingin ortokuva 2019 ja Helsingin kantakartta. Aineiston ylläpitäjä Helsingin kaupunkiympäristön toimiala / Kaupunkimittauspalvelut. Aineisto ladattu 12/2020.

Kaupunkipyöräasemien tyyppimitat



Aseman tyyppi ja koko

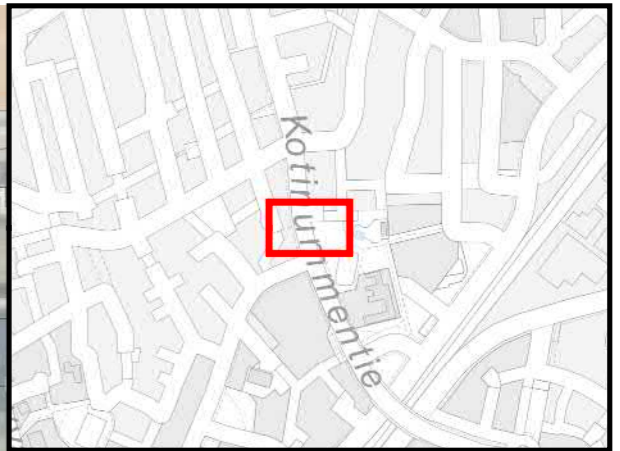
BI 24 (8,4 m)

Ohjeellinen

CITY BIKE FINLAND OY			
Kaupunkipyöräasemat 2021			
360 Malmin asema, Ylä-Malmin tori 3			
SUUNN.	Heikkilä, M	KORK.	
TARK.	Raninen, M	MK.	1:400
PVM.	13.12.2020	KARTTA	

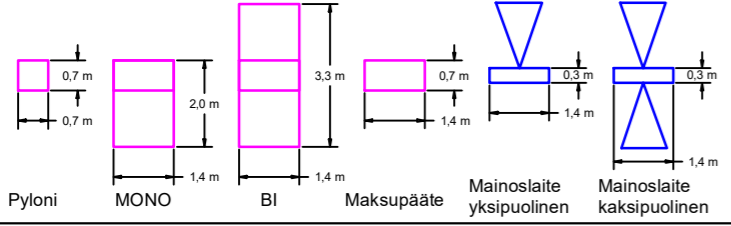


ETRS 1989 GK25FIN



Pohjakartta: Helsingin ortokuva 2019 ja Helsingin kahtakartta. Aineiston ylläpitäjä Helsingin kaupunkiympäristön toimiala / Kaupunkimittaustalouspalvelut. Aineisto ladattu 12/2020.

Kaupunkipyöräasemien tyypimitat

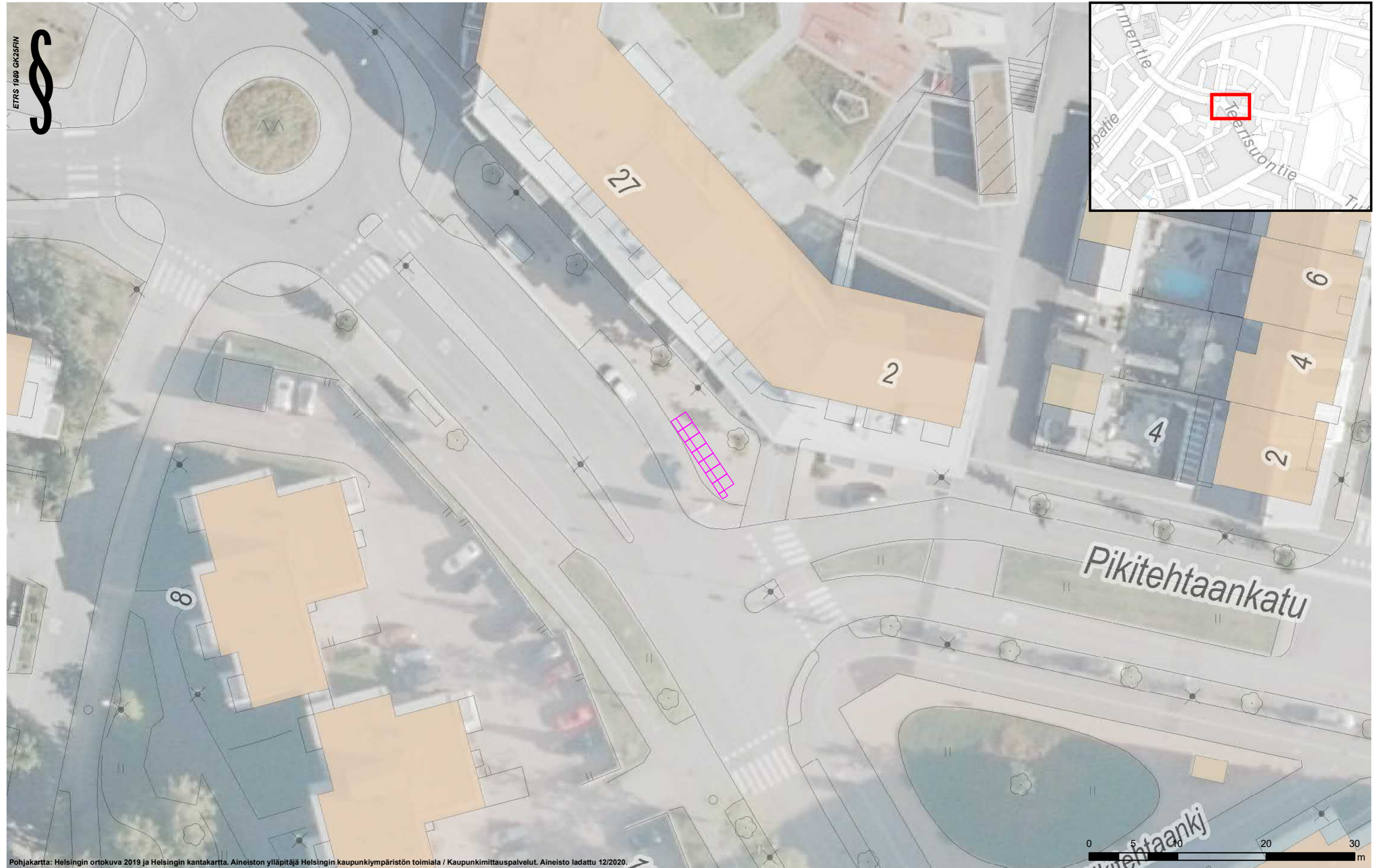
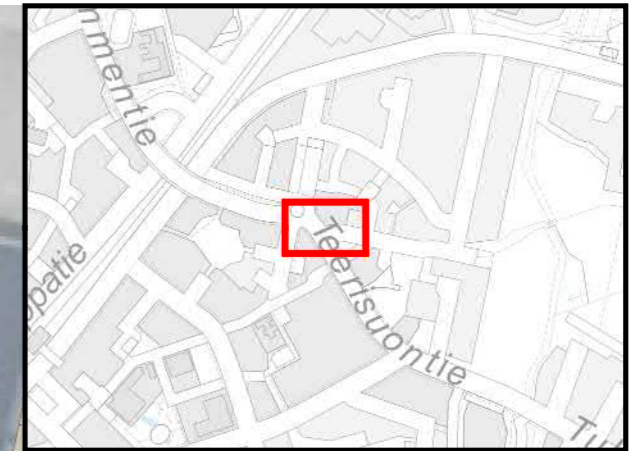


Aseman tyyppi ja koko

MONO 16 (11,2 m)

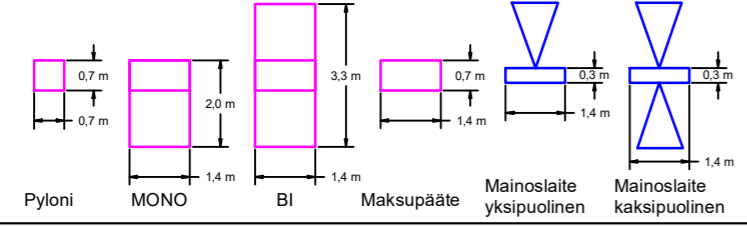
CITY BIKE FINLAND OY			
Kaupunkipyöräasemat 2021			
361 Huhtakuja, Kotinummentie 5			
SUUNN.	Heikkilä, M	KORK.	
TARK.	Raninen, M	MK.	1:400
PVM.	13.12.2020	KARTTA	

Ohjeellinen



Pohjakartta: Helsingin ortokuva 2019 ja Helsingin kantakartta. Aineiston ylläpitäjä Helsingin kaupunkiympäristön toimiala / Kaupunkimittauspalvelut. Aineisto ladattu 12/2020.

Kaupunkipyöräasemien tyypimitat



Aseman tyyppi ja koko

MONO 14 (9,8 m)

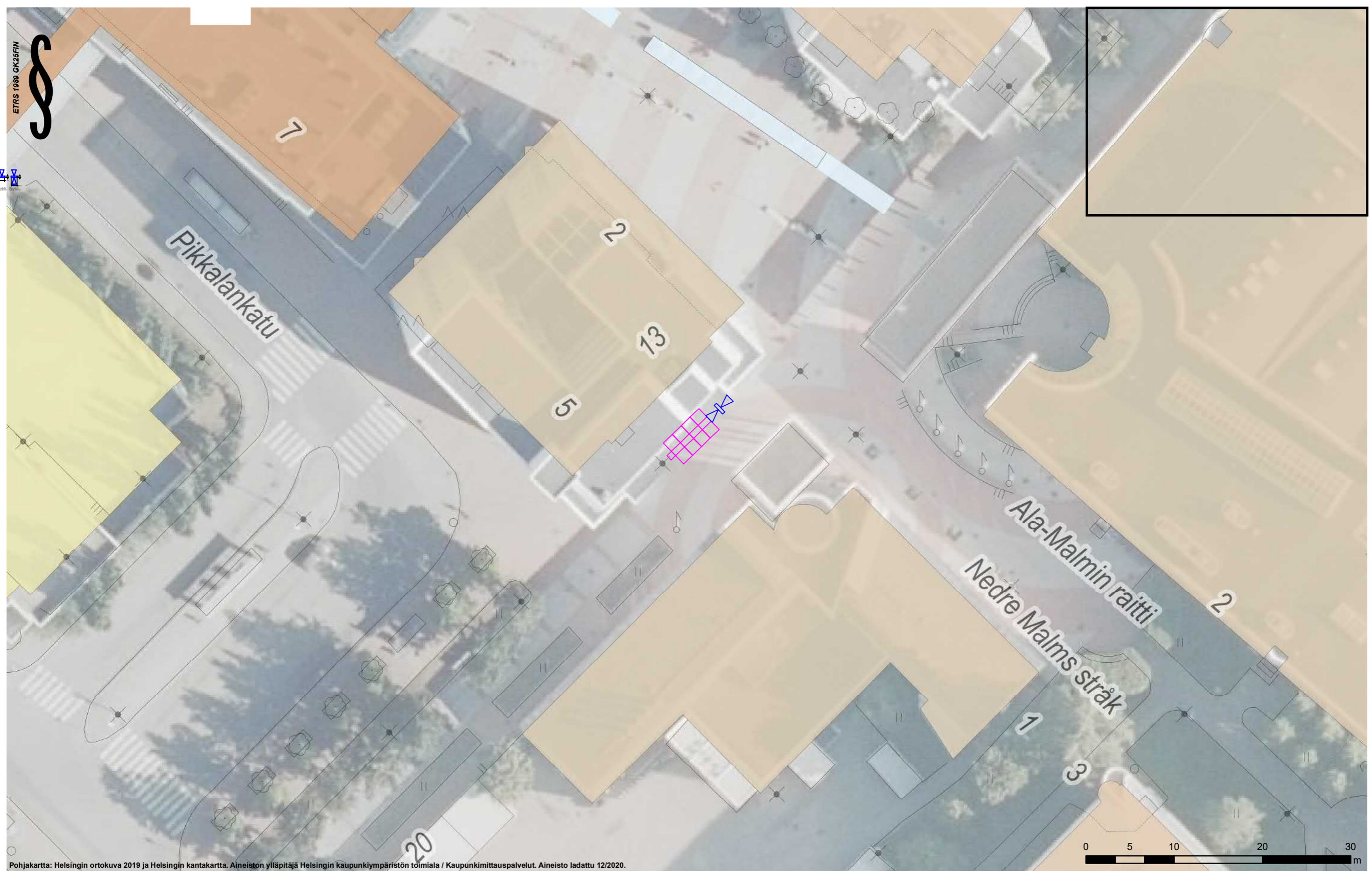
CITY BIKE FINLAND OY
Kaupunkipyöräasemat 2021
 362 Teerisuontie, Teerisuontie 27

SUUNN.	Heikkilä, M	KORK.	
TARK.	Raninen, M	MK.	1:400
PVM.	13.12.2020	KARTTA	

Ohjeellinen



ETRS 1989 GK25FIN



Pohjakartta: Helsingin ortokuva 2019 ja Helsingin kantakartta. Aineiston ylläpitäjä Helsingin kaupunkiympäristön toimiala / Kaupunkimittaustalvelut. Aineisto ladattu 12/2020.

Kaupunkipyöräasemien tyypimitat

Aseman tyyppi ja koko

BI 20 (7 m)

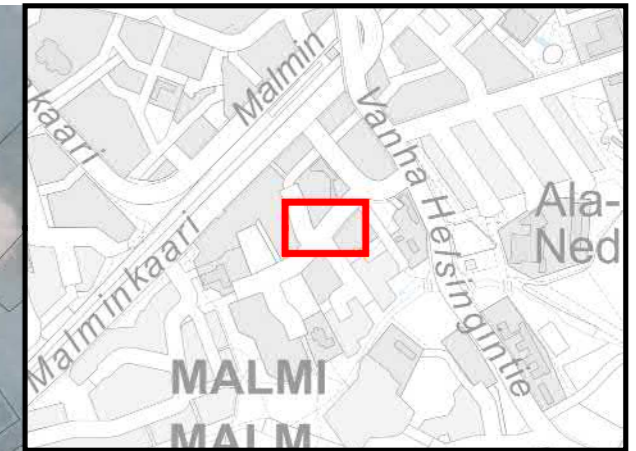
CITY BIKE FINLAND OY
Kaupunkipyöräasemat 2021
364 Ala-Malmin tori, Pikkalankatu 5



SUUNN.	Heikkilä, M	KORK.	
TARK.	Raninen, M	MK.	1:400
PVM.	13.12.2020	KARTTA	

Ohjeellinen

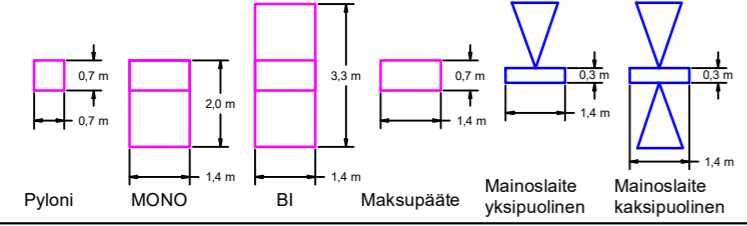
ETRS 1989 GK25FIN



Pohjakartta: Helsingin ortokuva 2019 ja Helsingin kantakartta. Aineiston ylläpitäjä Helsingin kaupunkiympäristön toimiala / Kaupunkimittauspalvelut. Aineisto ladattu 12/2020.



Kaupunkipyöräasemien tyypimitat



Aseman tyyppi ja koko

MONO 16 (11,2 m)

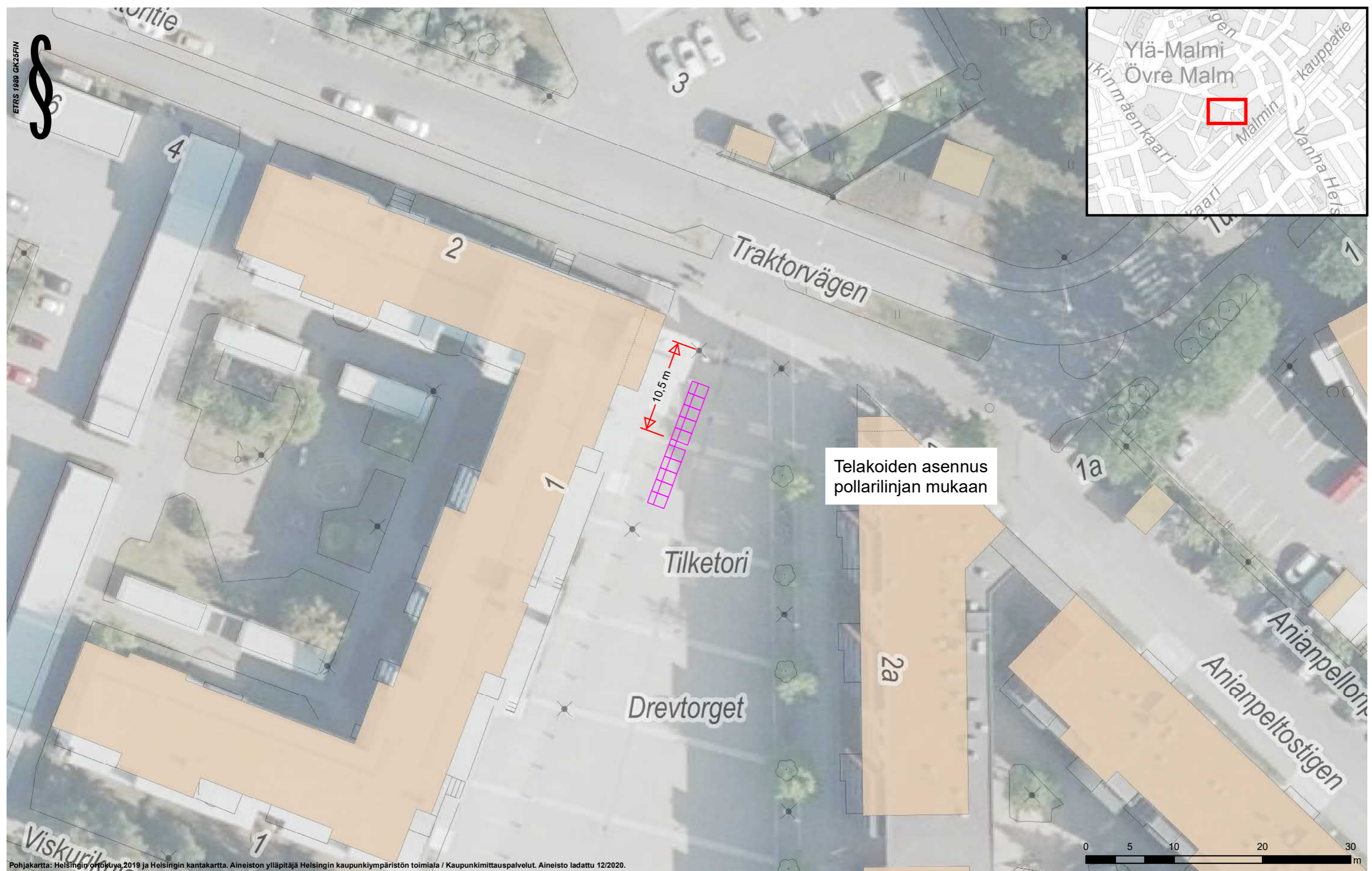
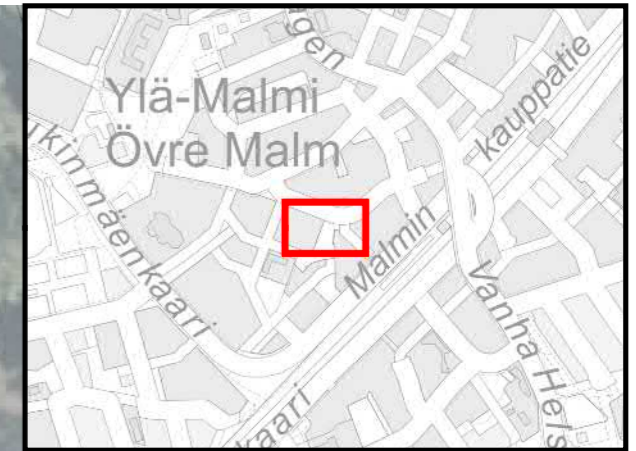
CITY BIKE FINLAND OY
Kaupunkipyöräasemat 2021
 365 Karviaistie, Karviaistie 3

SUUNN.	Heikkilä, M	KORK.	
TARK.	Raninen, M	MK.	1:400
PVM.	13.12.2020	KARTTA	

SWECO

Ohjeellinen

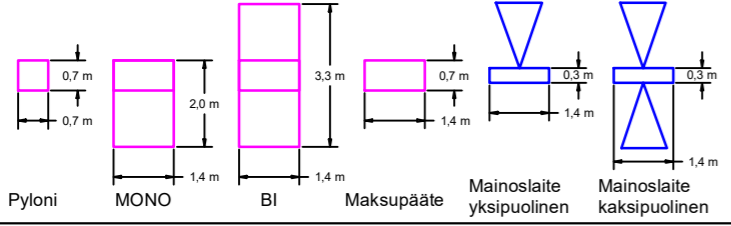
ETRS 1989 GK25FIN



Pohjakartta: Helsingin ortokuva 2019 ja Helsingin kantakartta. Aineiston ylläpitäjä Helsingin kaupunkiympäristön toimiala / Kaupunkimittaupalvelut. Aineisto ladattu 12/2020.



Kaupunkipyöräasemien tyypimitat



Aseman tyyppi ja koko

MONO 20 (14 m)

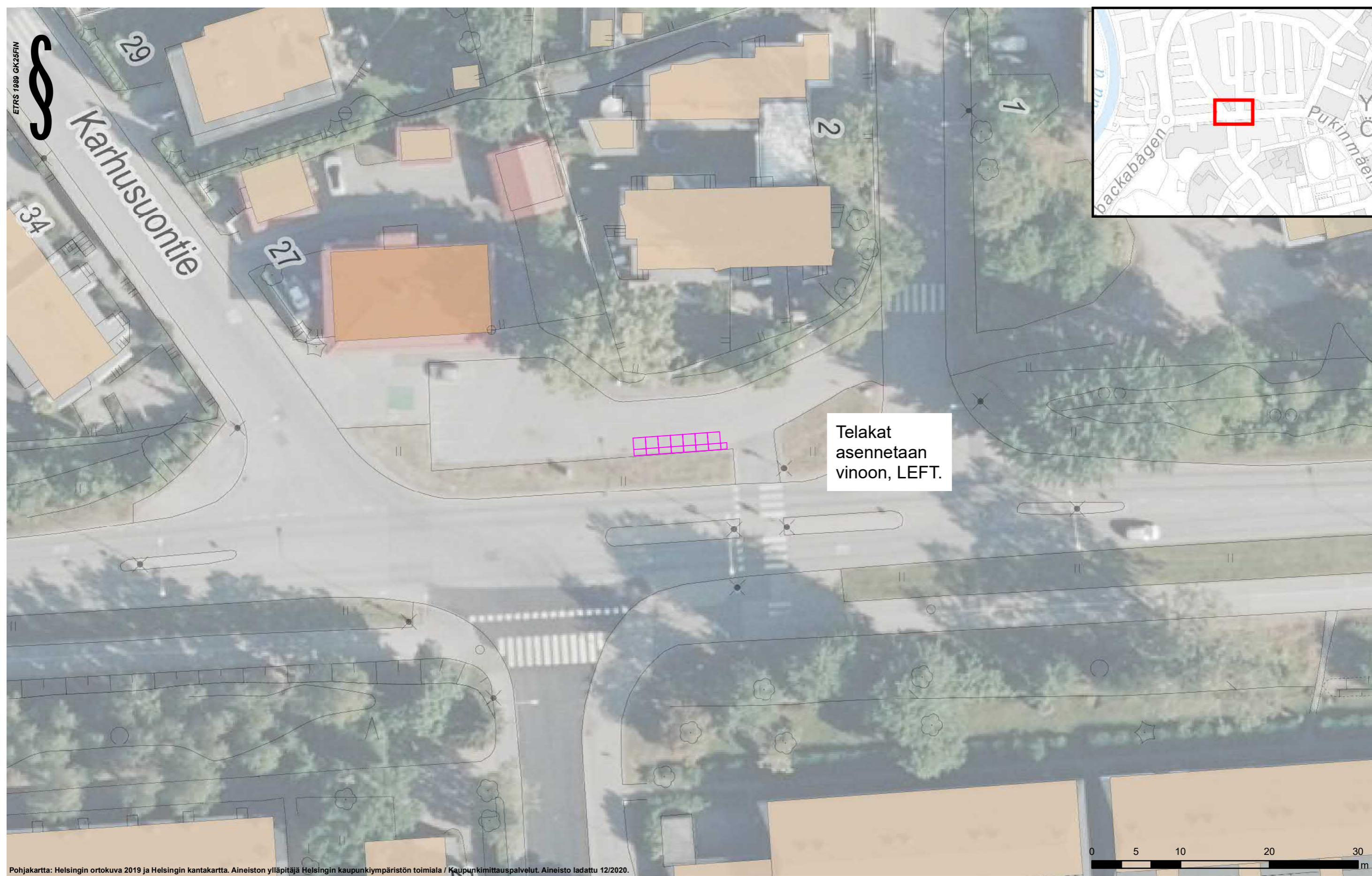
CITY BIKE FINLAND OY
Kaupunkipyöräasemat 2021
366 Tilketori, Tilketori 1

SUUNN.	Heikkilä, M	KORK.	
TARK.	Raninen, M	MK.	1:400
PVM.	13.12.2020	KARTTA	

Ohjeellinen



ETRS 1989 GK25FIN

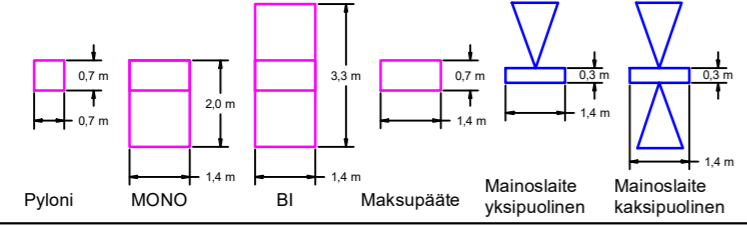


Telakat
asennetaan
vinoon, LEFT.



Pohjakartta: Helsingin ortokuva 2019 ja Helsingin kantakartta. Aineiston ylläpitäjä Helsingin kaupunkiympäristön toimiala / Kaupunkimittaupalvelut. Aineisto ladattu 12/2020.

Kaupunkipyöräasemien tyypimitat



Aseman tyyppi ja koko

MONO 14 (9,8 m)

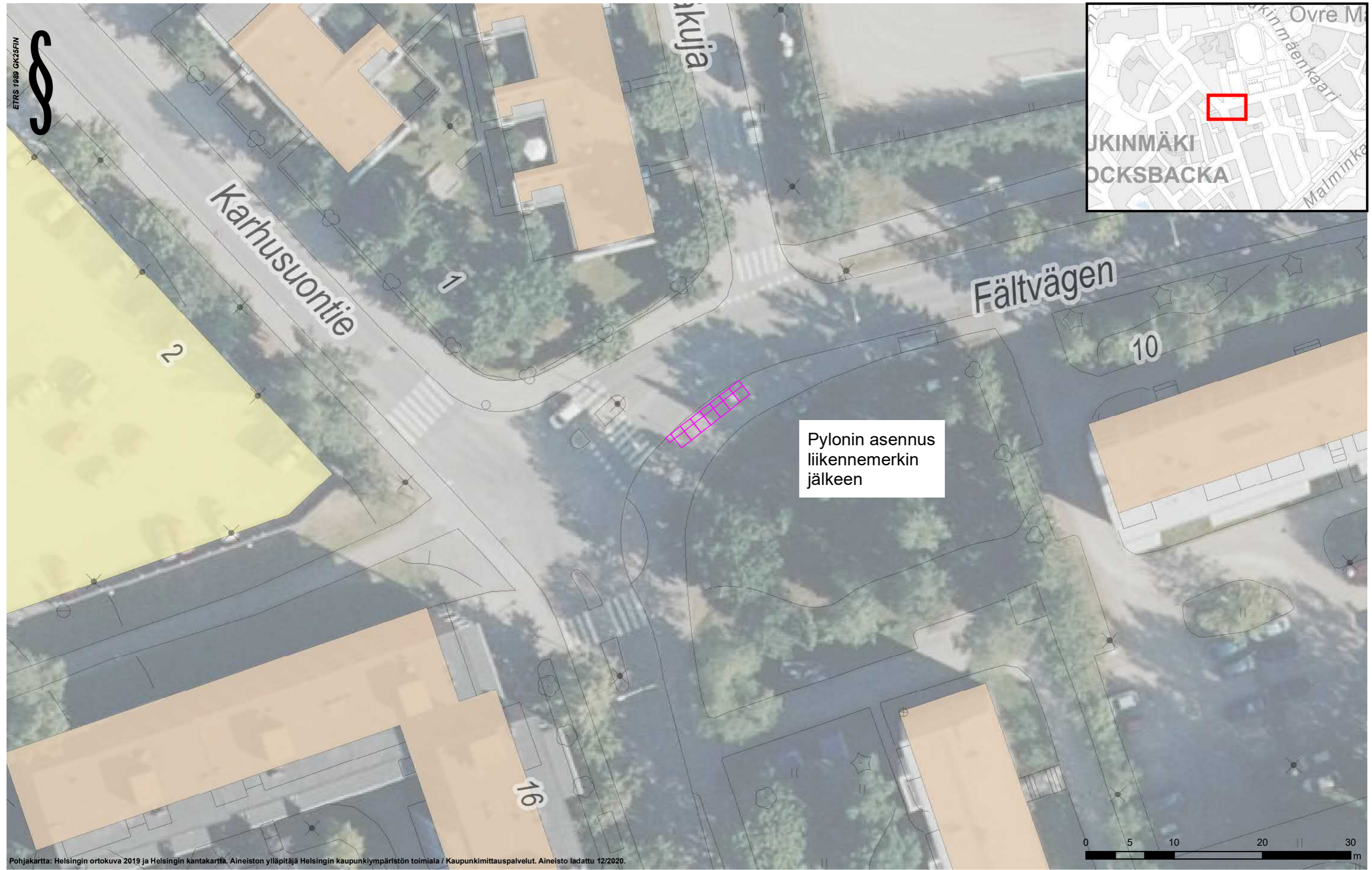
CITY BIKE FINLAND OY
Kaupunkipyöräasemat 2021
367 Karhusuontie, Karhusuontie 27

SUUNN.	Heikkilä, M	KORK.	
TARK.	Raninen, M	MK.	1:400
PVM.	13.12.2020	KARTTA	

Ohjeellinen



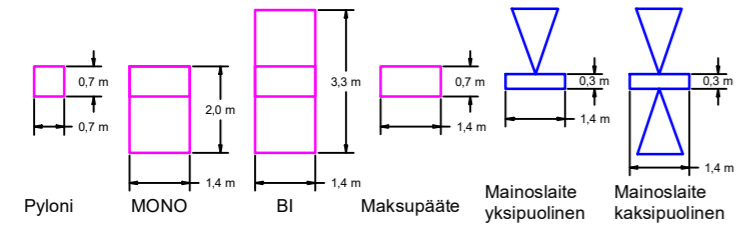
ETRS 1989 GK25FIN



Pylonin asennus liikennemerkien jälkeen

Pohjakartta: Helsingin ortokuva 2019 ja Helsingin kantakartta. Aineiston ylläpitäjä Helsingin kaupunkiympäristön toimiala / Kaupunkimittauspalvelut. Aineisto ladattu 12/2020.

Kaupunkipyöräasemien tyypimitat



Aseman tyyppi ja koko

MONO 14 (9,8 m)

CITY BIKE FINLAND OY
Kaupunkipyöräasemat 2021
 368 Pukinmäen liikuntapuisto, Kenttätie 10

SUUNN.	Heikkilä, M	KORK.	
TARK.	Raninen, M	MK.	1:400
PVM.	13.12.2020	KARTTA	

Ohjeellinen

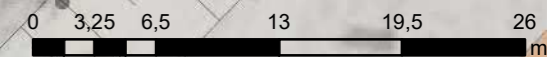
ETRS 1989 GK25FIN



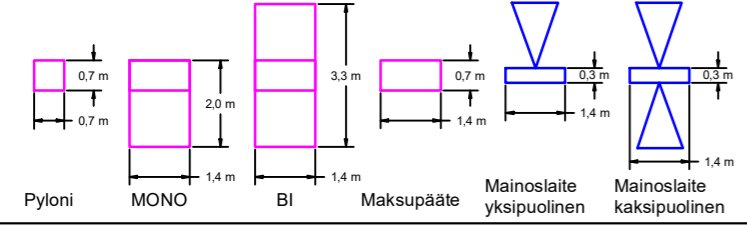
Pukinmäenaukio

3,3 m

Pohjakartta: Helsingin ortokuva 2019 ja Helsingin kantakartta. Aineiston ylläpitäjä Helsingin kaupunkiympäristön toimiala / Kaupunkimittaustalvelut. Aineisto ladattu 12/2020.



Kaupunkipyöräasemien tyypimitat



Aseman tyyppi ja koko

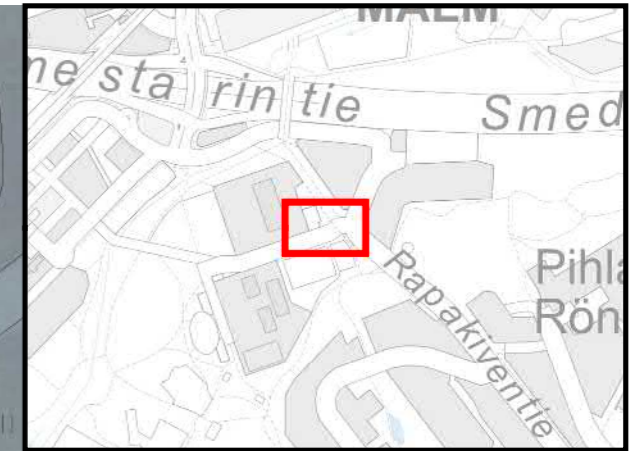
MONO 16 (11,2 m)

CITY BIKE FINLAND OY
Kaupunkipyöräasemat 2021
 369 Pukinmäen asema, Pukinmäenaukio 4

SUUNN.	Heikkilä, M	KORK.	
TARK.	Raninen, M	MK.	1:400
PVM.	10.12.2020	KARTTA	

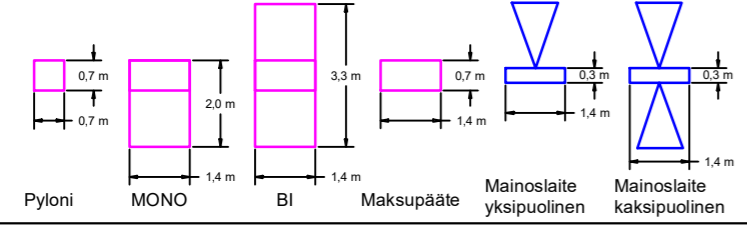
Ohjeellinen





Pohjakartta: Helsingin ortokuva 2019 ja Helsingin kantakartta. Aineiston ylläpitäjä Helsingin kaupunkiympäristön toimiala / Kaupunkimittaustalvelut. Aineisto ladattu 12/2020.

Kaupunkipyöräasemien tyypimitat



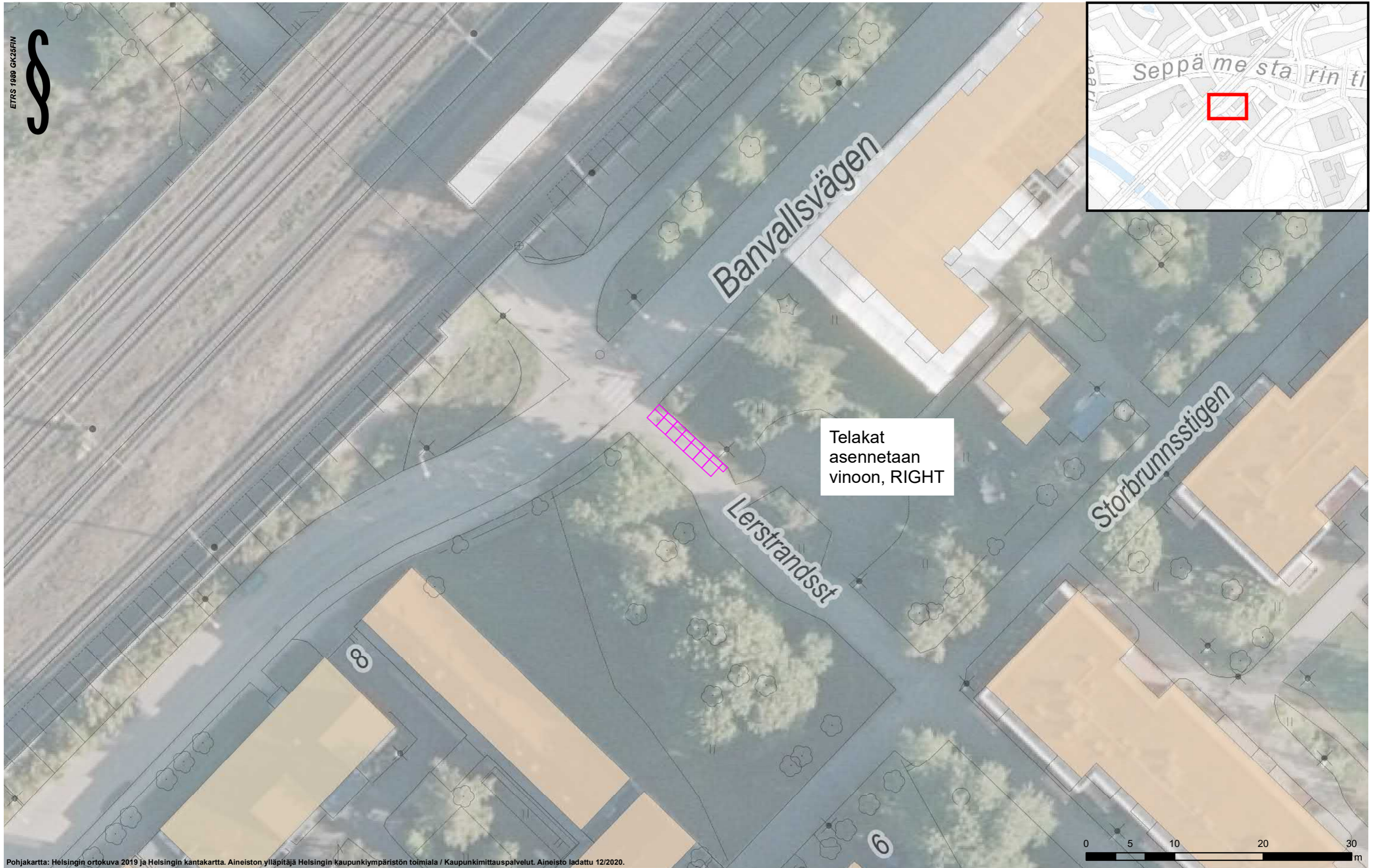
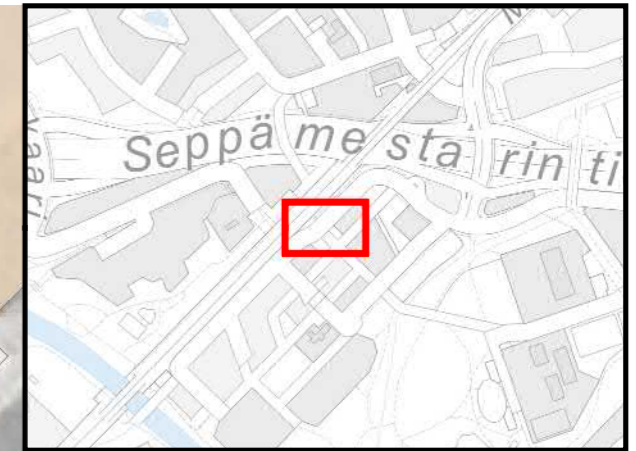
Aseman tyyppi ja koko

BI 16 (5,6 m)

Ohjeellinen

CITY BIKE FINLAND OY			
Kaupunkipyöräasemat 2021			
370 Rapakiventie, Lucina Hagmanin kuja 1			
SUUNN.	Heikkilä, M	KORK.	
TARK.	Raninen, M	MK.	1:400
PVM.	13.12.2020	KARTTA	



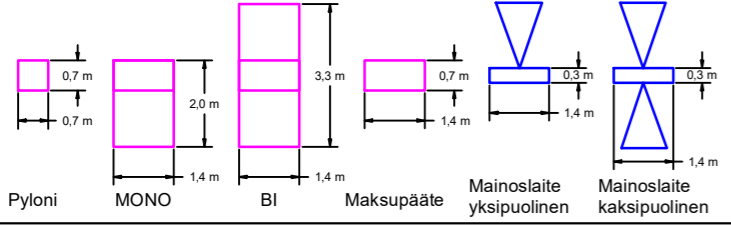


Telakat
asennetaan
vinoon, RIGHT



Pohjakartta: Helsingin ortokuva 2019 ja Helsingin kantakartta. Aineiston ylläpitäjä Helsingin kaupunkiympäristön toimiala / Kaupunkimittaustalvelut. Aineisto ladattu 12/2020.

Kaupunkipyöräasemien tyypimitat



Aseman tyyppi ja koko

MONO 14 (9,8 m)

CITY BIKE FINLAND OY
Kaupunkipyöräasemat 2021
371 Savela, Ratavallintie 6

SUUNN.	Heikkilä, M	KORK.	
TARK.	Raninen, M	MK.	1:400
PVM.	13.12.2020	KARTTA	

Ohjeellinen

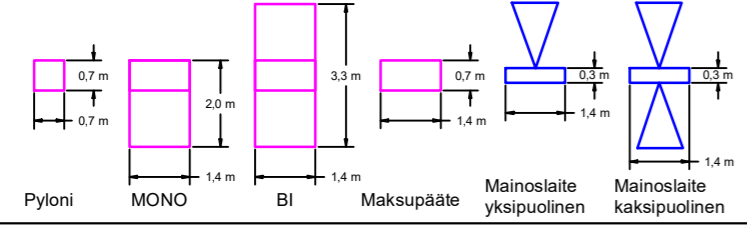


ETRS 1989 GK25FIN



Pohjakartta: Helsingin ortokuva 2019 ja Helsingin kantakartta. Aineiston ylläpitäjä Helsingin kaupunkiympäristön toimiala / Kaupunkimittausspalvelut. Aineisto ladattu 12/2020.

Kaupunkipyöräasemien tyypimitat



Aseman tyyppi ja koko

MONO 16 (11,2 m)

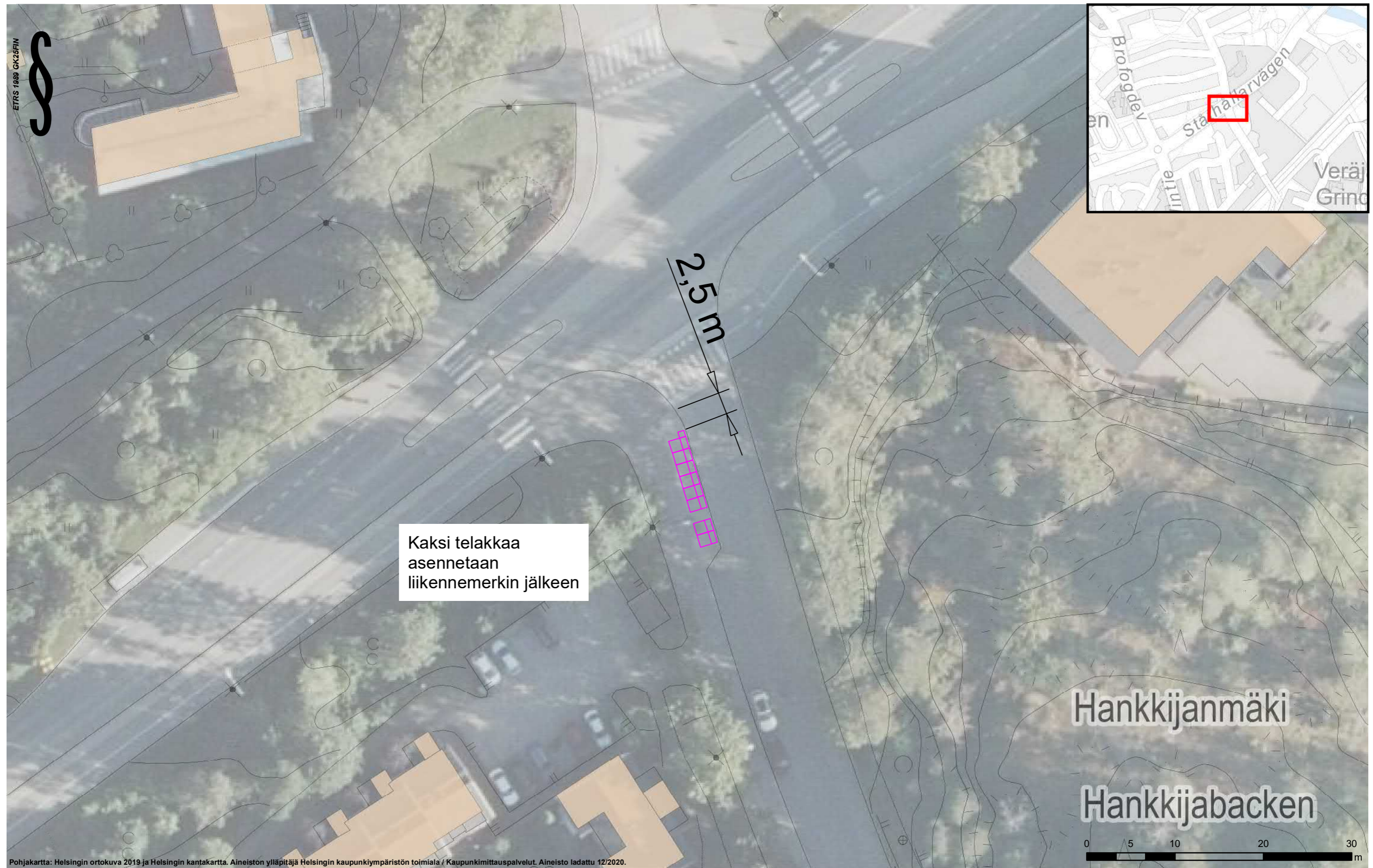
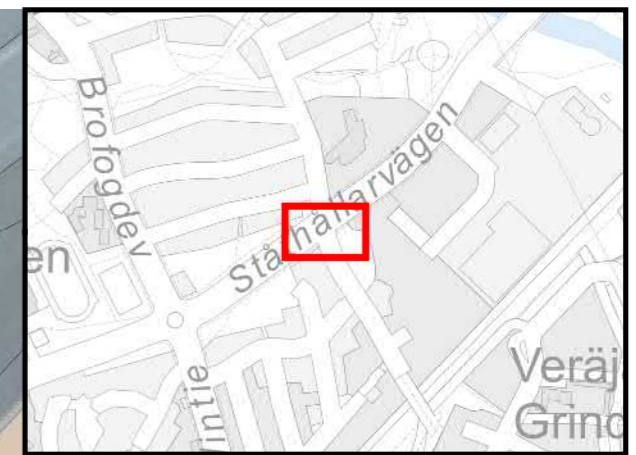
CITY BIKE FINLAND OY
Kaupunkipyöräasemat 2021
372 Jokipellontie, Jokipellontie 10

SUUNN.	Heikkilä, M	KORK.	
TARK.	Raninen, M	MK.	1:400
PVM.	13.12.2020	KARTTA	

Ohjeellinen



ETRS 1989 GK25FIN



Kaksi telakkaa
asennetaan
liikennemerkkin jälkeen

2,5 m

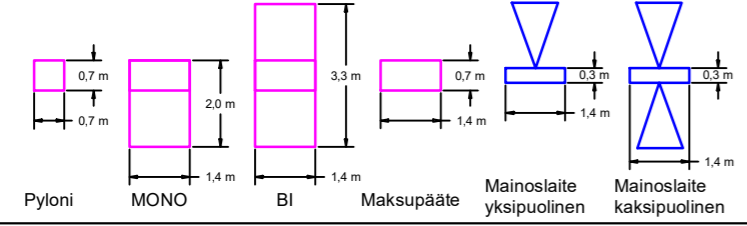
Hankkijanmäki

Hankkijabacken



Pohjakartta: Helsingin ortokuva 2019 ja Helsingin kantakartta. Aineiston ylläpitäjä Helsingin kaupunkiympäristön toimiala / Kaupunkimittauspalvelut. Aineisto ladattu 12/2020.

Kaupunkipyöräasemien tyypimitat



Aseman tyyppi ja koko

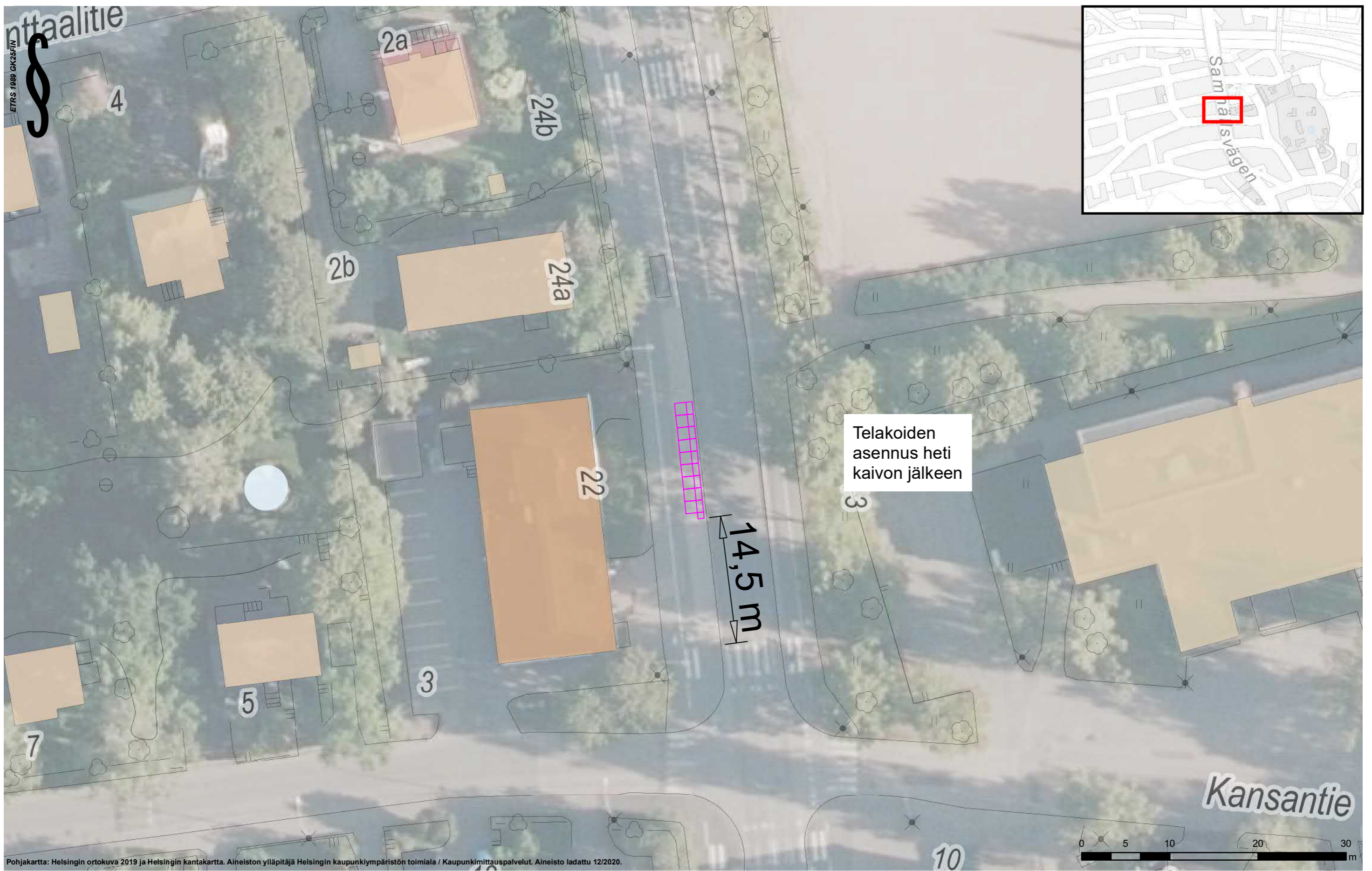
MONO 16 (11,2 m)

CITY BIKE FINLAND OY
Kaupunkipyöräasemat 2021
 373 Mikkolantie, Mikkolantie 12

SUUNN.	Heikkilä, M	KORK.	
TARK.	Raninen, M	MK.	1:400
PVM.	13.12.2020	KARTTA	

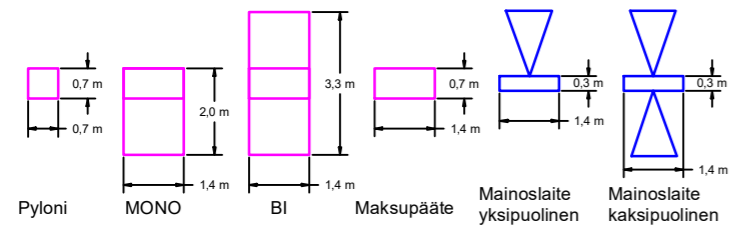
Ohjeellinen





Pohjakartta: Helsingin ortokuva 2019 ja Helsingin kantakartta. Aineiston ylläpitäjä Helsingin kaupunkiympäristön toimiala / Kaupunkimittauspalvelut. Aineisto ladattu 12/2020.

Kaupunkipyöräasemien tyypimitat



Aseman tyyppi ja koko

MONO 18 (12,6 m)

Ohjeellinen

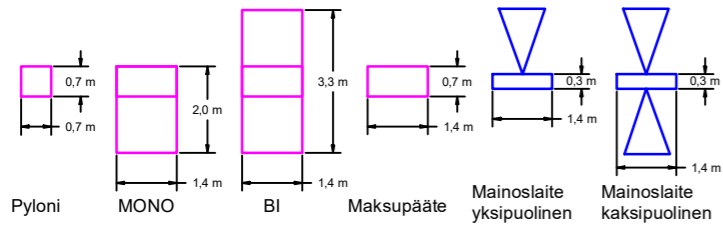
CITY BIKE FINLAND OY			
Kaupunkipyöräasemat 2021			
374 Etupellonpuisto, Yhdyskunnantie 22			
SUUNN.	Heikkilä, M	KORK.	
TARK.	Raninen, M	MK.	1:400
PVM.	13.12.2020	KARTTA	



Pylonin asennus heti kaivon jälkeen. Telakat asennetaan vinoon, RIGHT

Pohjakartta: Helsingin ortokuva 2019 ja Helsingin kantakartta. Aineiston ylläpitäjä Helsingin kaupunkiympäristön toimiala / Kaupunkimittaustalvelut. Aineisto ladattu 12/2020.

Kaupunkipyöräasemien tyypimitat



Aseman tyyppi ja koko

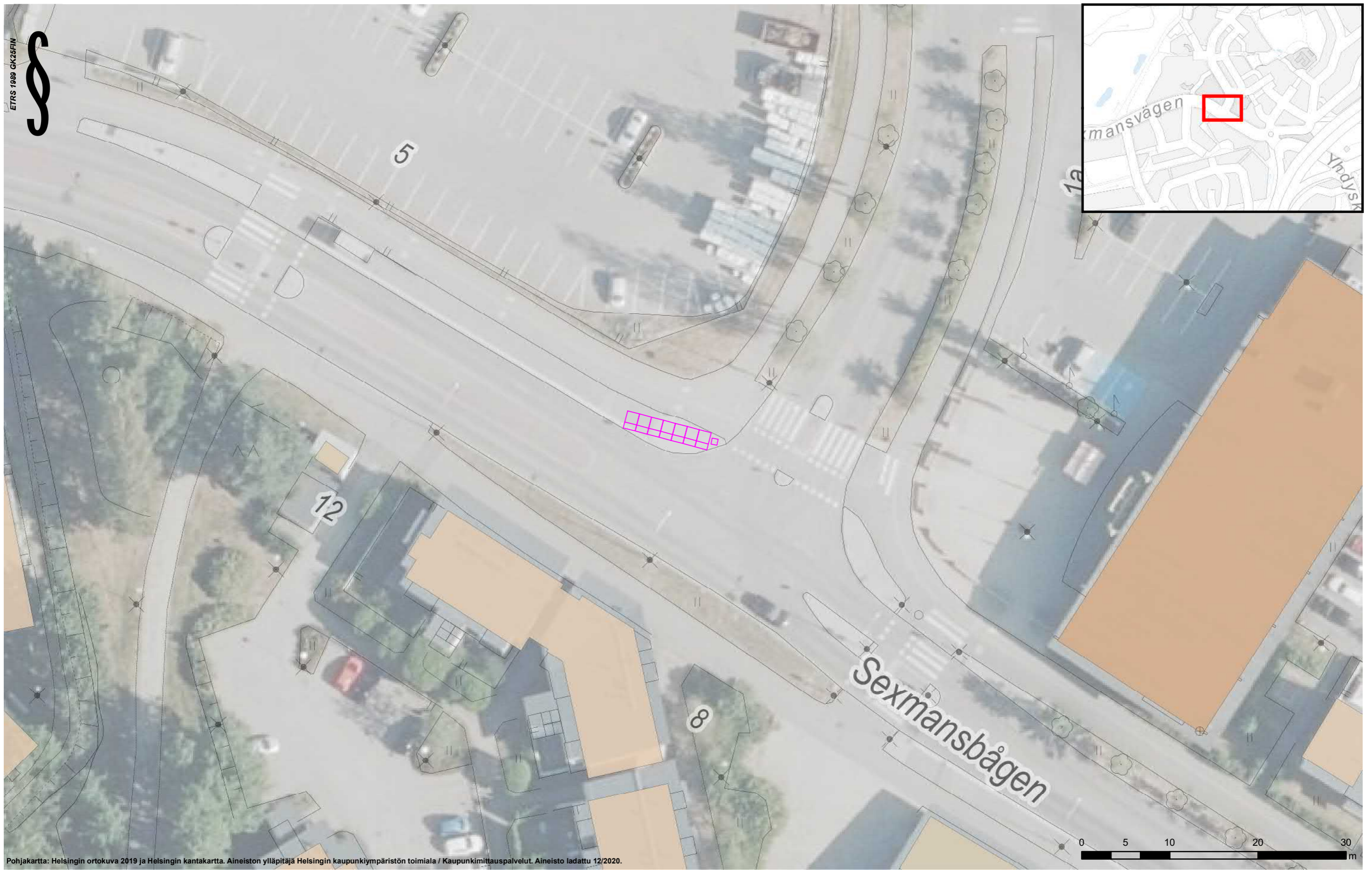
MONO 12 (8,4 m)

CITY BIKE FINLAND OY
Kaupunkipyöräasemat 2021
375 Piikintie, Yhdyskunnantie 54



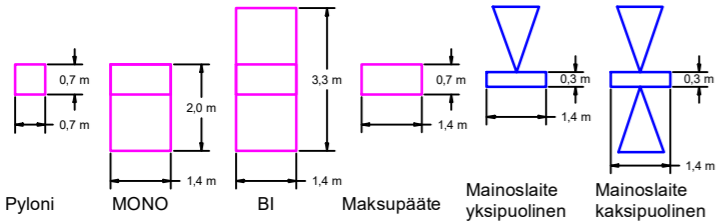
SUUNN.	Heikkilä, M	KORK.	
TARK.	Raninen, M	MK.	1:400
PVM.	13.12.2020	KARTTA	

Ohjeellinen



Pohjakartta: Helsingin ortokuva 2019 ja Helsingin kantakartta. Aineiston ylläpitäjä Helsingin kaupunkiympäristön toimiala / Kaupunkimittauspalvelut. Aineisto ladattu 12/2020.

Kaupunkipyöräasemien tyypimitat



Aseman tyyppi ja koko

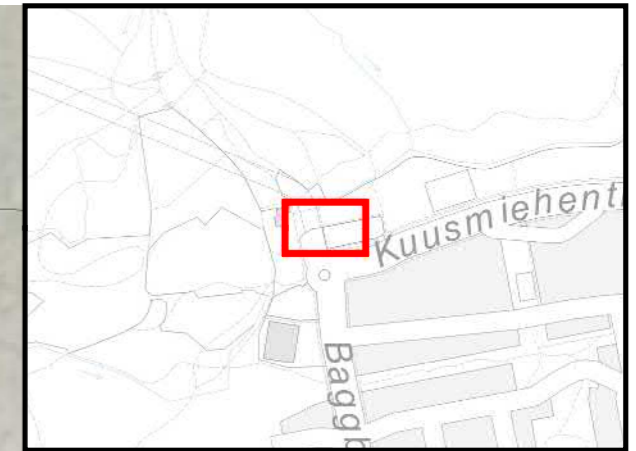
MONO 14 (9,8 m)

CITY BIKE FINLAND OY
Kaupunkipyöräasemat 2021
 376 Torpparinmäentie, Kuusmiehenkaari 5



SUUNN.	Heikkilä, M	KORK.	
TARK.	Raninen, M	MK.	1:400
PVM.	13.12.2020	KARTTA	

Ohjeellinen

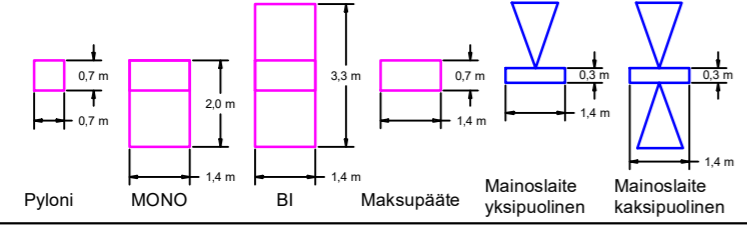


Telakat
asennetaan
vinoon, LEFT



Pohjakartta: Helsingin ortokuva 2019 ja Helsingin kantakartta. Aineiston ylläpitäjä Helsingin kaupunkiympäristön toimiala / Kaupunkimittauspalvelut. Aineisto ladattu 12/2020.

Kaupunkipyöräasemien tyypimitat



Aseman tyyppi ja koko

MONO 20 (14 m)

Asemalle hankittu
tontinomistajan lupa

CITY BIKE FINLAND OY			
Kaupunkipyöräasemat 2021			
377 Paloheinän maja, Pakilantie 124			
SUUNN.	Heikkilä, M	KORK.	
TARK.	Raninen, M	MK.	1:400
PVM.	13.12.2020	KARTTA	

Ohjeellinen





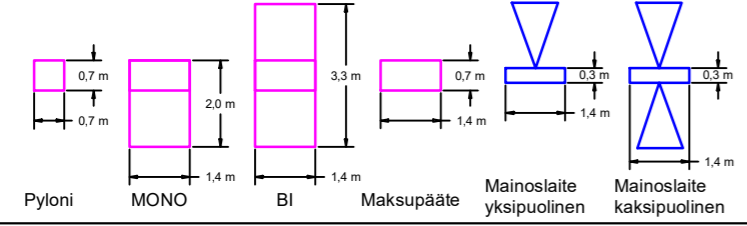
Längby
Västra Baggböle



Pylonin asennus 1 m tonttiliittymän jälkeen.

Pohjakartta: Helsingin ortokuva 2019 ja Helsingin kantakartta. Aineiston ylläpitäjä Helsingin kaupunkiympäristön toimiala / Kaupunkimittauspalvelut. Aineisto ladattu 12/2020.

Kaupunkipyöräasemien tyypimitat



Aseman tyyppi ja koko

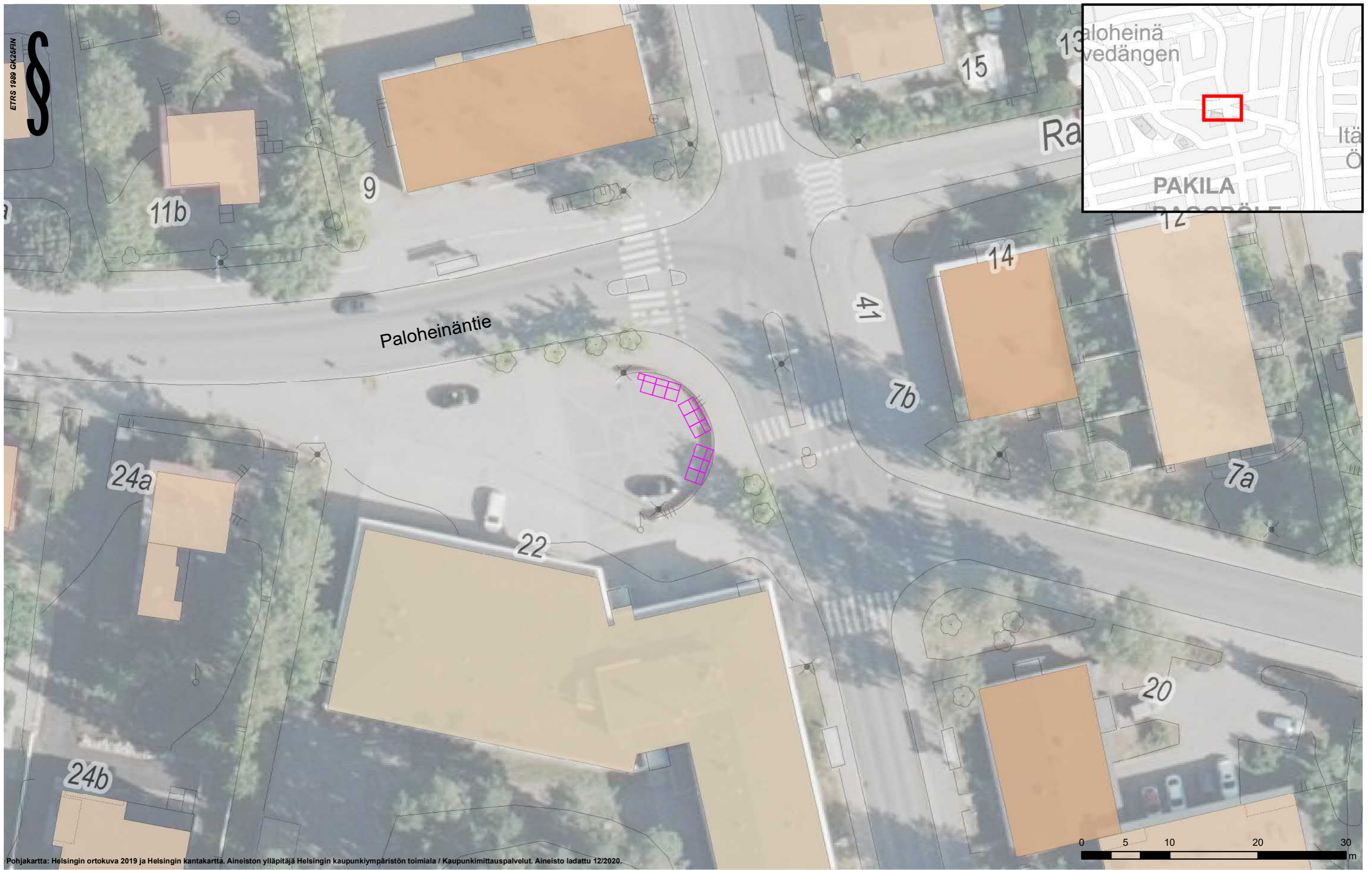
MONO 16 (11,2 m)

CITY BIKE FINLAND OY
Kaupunkipyöräasemat 2021
378 Paloheinäntie, Pakilantie 91

SUUNN.	Heikkilä, M	KORK.	
TARK.	Raninen, M	MK.	1:400
PVM.	13.12.2020	KARTTA	

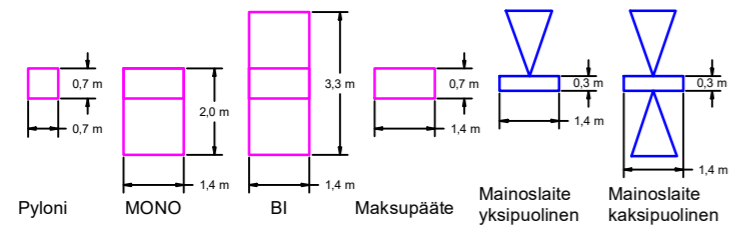
Ohjeellinen





Pohjakartta: Helsingin ortokuva 2019 ja Helsingin kantakartta. Aineiston ylläpitäjä Helsingin kaupunkiympäristön toimiala / Kaupunkimittaustalvelut. Aineisto ladattu 12/2020.

Kaupunkipyöräasemien tyypimitat



Aseman tyyppi ja koko

MONO 18 (12,6 m)

Ohjeellinen

CITY BIKE FINLAND OY
Kaupunkipyöräasemat 2021
 379 Paloheinän kirjasto, Paloheinäntie 22



SUUNN.	Heikkilä, M	KORK.	
TARK.	Raninen, M	MK.	1:400
PVM.	13.12.2020	KARTTA	