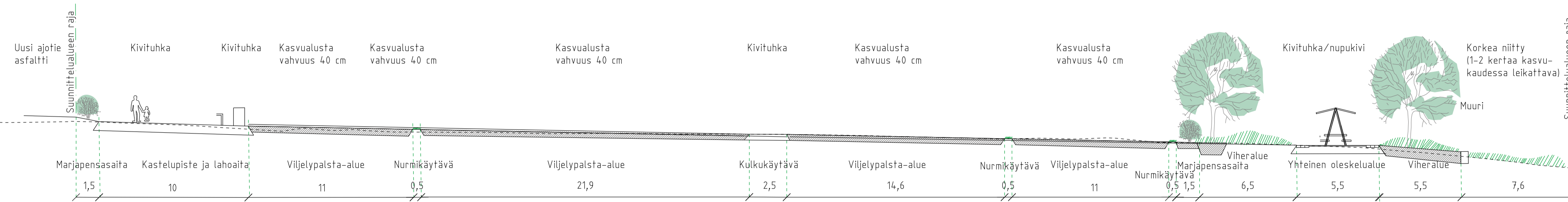
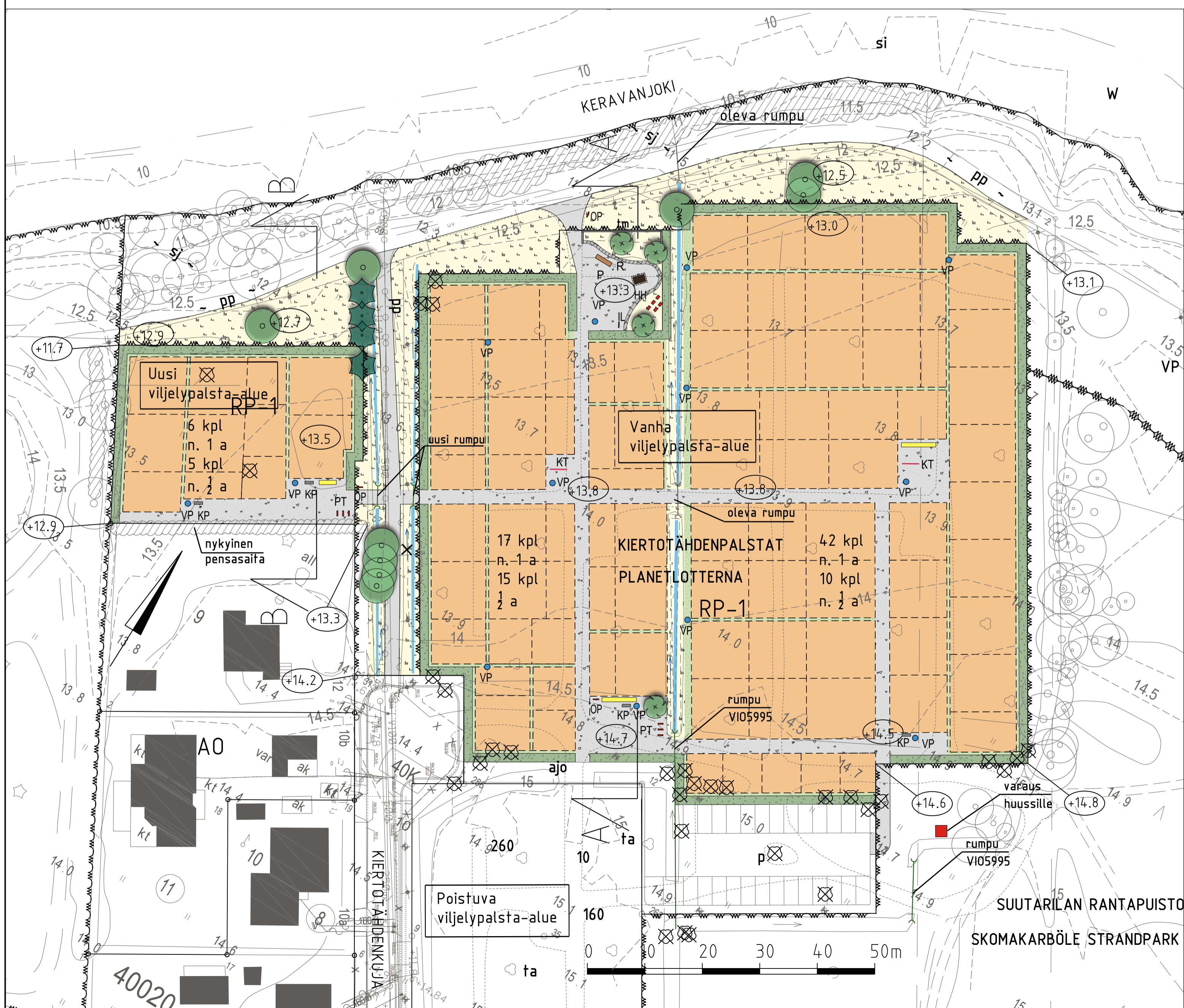
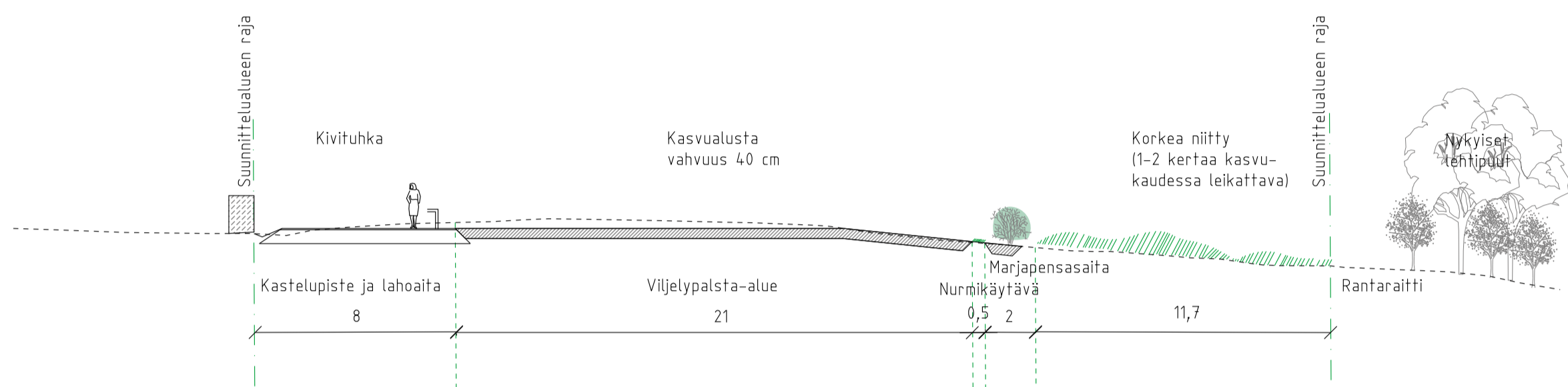


LEIKKAUS A-A 1:200

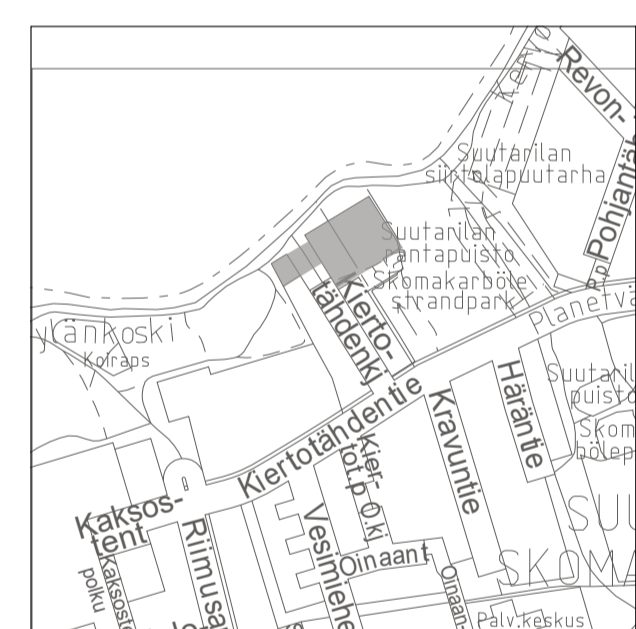


LEIKKAUS B-B 1:200



PIIRUSTUSMERKINNÄT

- Suunnittelualueen raja
- Säilyvä/poistettava lehtipuu
- Säilyvä havupuu
- Istutettava hedelmäpuu
- Palstaviljelykorhteilta rajaava marjapensasaita (marjapensas vaihtelee kortteleittain - valko-, viher-, musta-, punaherukka, karviainen)
- Niitty, 1-2 kertaa kasvukaudessa leikattava
- Nykyinen/uusi kivituhka, harmaa
- x kpl / x a Viljelypalstat, kasvualusta 40 cm palstojen lukumäärä/koko
- Viljelypalstan raja
- Viljelypalstojen nurmipolku, leveys 50 cm
- Nupukivirajaus, harmaa, leveys 50 cm
- Tukimuri, korkeus 30 cm
- Lahopuuaita, korkeus n. 1,2 m
- Oja
- R Roskakori
- P Penkki, selkänöjällinen
- PT- Pyöräteline, runkolukitusteline
- KT Kotikäärreteline, runkolukitusteline
- KP Kivipenkki, graniittipaasi
- Pöytä-penkki
- HH Hyönteishotellit
- OP IL Opastaulu / Viljelijöiden ilmoitustaulu
- VP Vesipiste



Helsinki Kaupunkiympäristön toimiala www.hel.fi
sähköposti: etunimi.sukunimi@hel.fi

KAUP. OSA, OSA-ALUE
40. SUUTARILA, SILTAMÄKI

KIERTOTÄHDENPALSTAT
Kiertotähdenkujan pohjoispuoleinen puistoalue

Puistosuunnitelma

MK	LITTYTY	NRO	KHS	
1:500	KORVAA	VIO 6072/1	KYLK	
1:200	KORVATTU	TASOKOORDINAATISTO: ETRS-GK25	HYV.	15.06.2020 J. Luomanen
	ASEMAKAAVA	12217	TARK.	15.06.2020 L. Yli-Jama
	LIKENNES.	KORKEUSJÄRJESTELMÄ: NZ000	PROJ.	15.06.2020 E. Nummi
			HYV.	25.05.2020 M. Eto
			TARK.	25.05.2020 M. Eto
			LAAT.	25.05.2020 J. Usvajärvi

wsp WSP Finland Oy
Heikkiläntie 7
00210 Helsinki
Puh: 0207 864 11