

KOHTEIDEN SIJAINNIT

01. Väinämöisenkatu
02. Lutherinkatu
03. Temppelekatu
04. Dagmarinkatu ja Fredrikinkatu
05. Eteläinen Rautatiekatu, Lastenkodinkatu, Lastenkodinkuja ja Työmiehenkatu
06. Abrahaminkatu
07. Postikuja
08. Eerikinkatu ja Yrjönkatu
09. Fabianinkatu ja Vuorikatu
10. Hallituskatu, Kirkkokatu ja Ritarikatu
11. Rauhankatu
12. Maurinkatu
13. Kirjatyöntekijänkatu, Kruununhaankatu, Kulmakatu ja Pohjoisranta

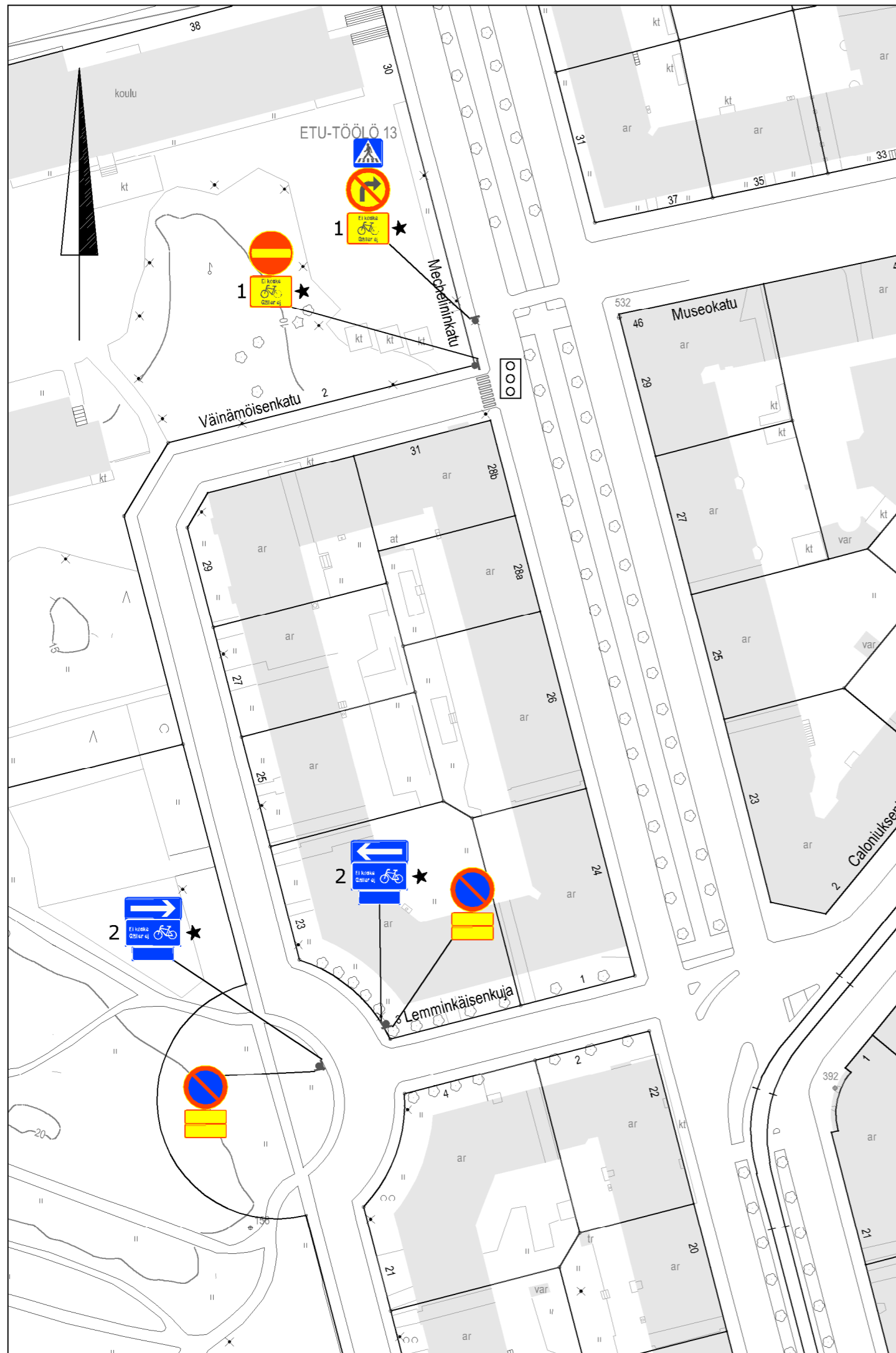
Helsinki Kaupunkiympäristön toimiala Liikenne- ja katusuunnittelu

Kaupunginosa
01. Kruununhaka, 02. Kluuvi, 04. Kampi, 13. Etu-Töölö

KAKSISUUNTAISET PYÖRÄLIIKENTEEN JÄRJESTELYT YKSISUUNTAISILLA KADUILLA KRUUNUNHAASSA, KLUUVISSA, KAMPPISSA JA ETU-TÖÖLÖSSÄ

Liikenteen ohjaussuunnitelma

Mittakaava	1:5000	Diaarinro	HEL 2020-007906	Piirustusno	7089	Päiväys	26.06.2020
		Hanke				Muutettu pvm	
		Asemakaava		Tasokoordinaatisto	ETRS-GK25	Hyväksyjä	Reetta Putkonen
		Käsittelyt	Lksp 26.06.2020	Korkeusjärjestelmä	N2000	Tarkastanut	Jouni Korhonen
						Laatinut	Oskari Kaupinmäki



★ Uusi, muutettu tai siirretty liikennemerkki

1  TK 60 mm

2  TK 60 mm

Helsinki Kaupunkiympäristön toimiala Liikenne- ja katusuunnittelu

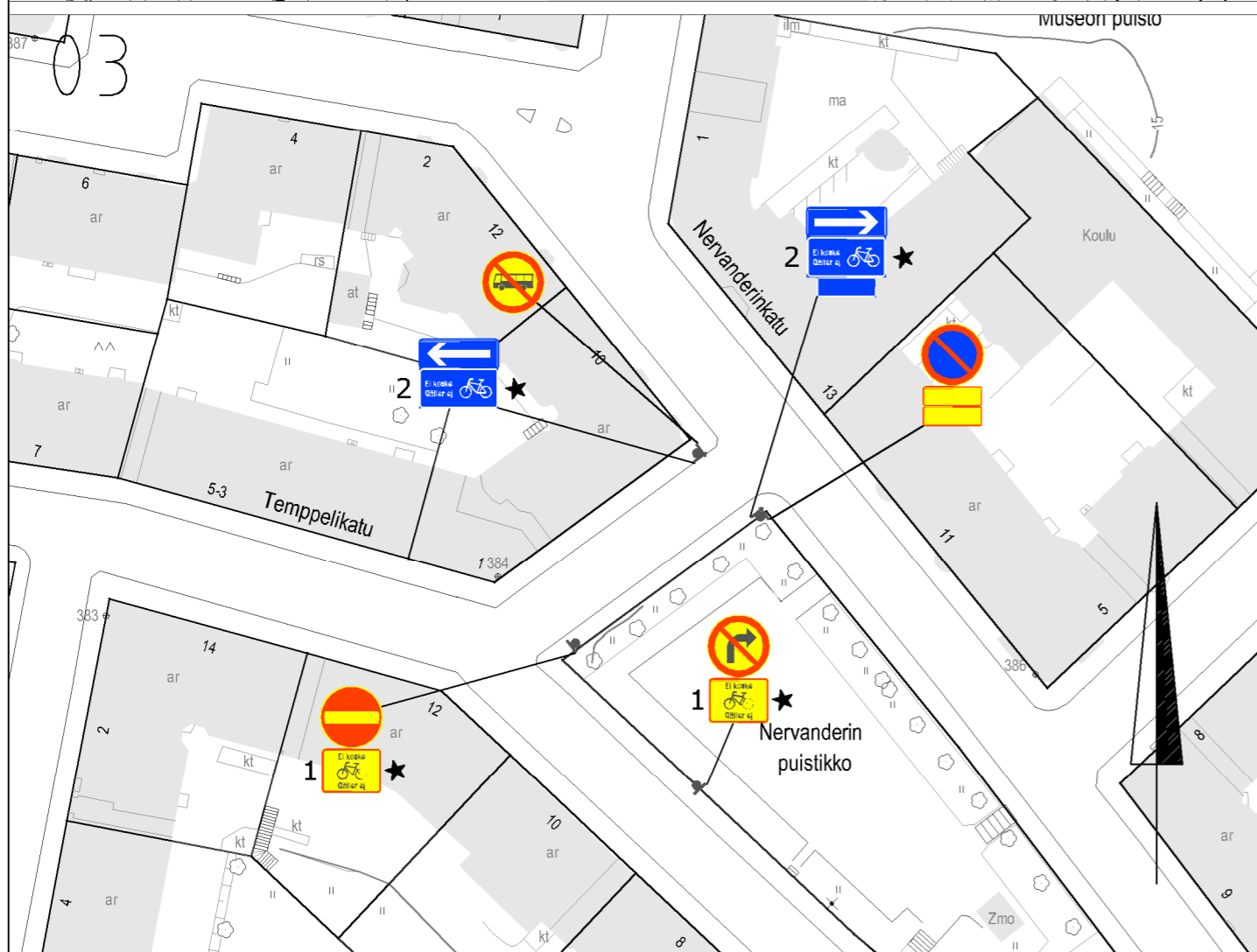
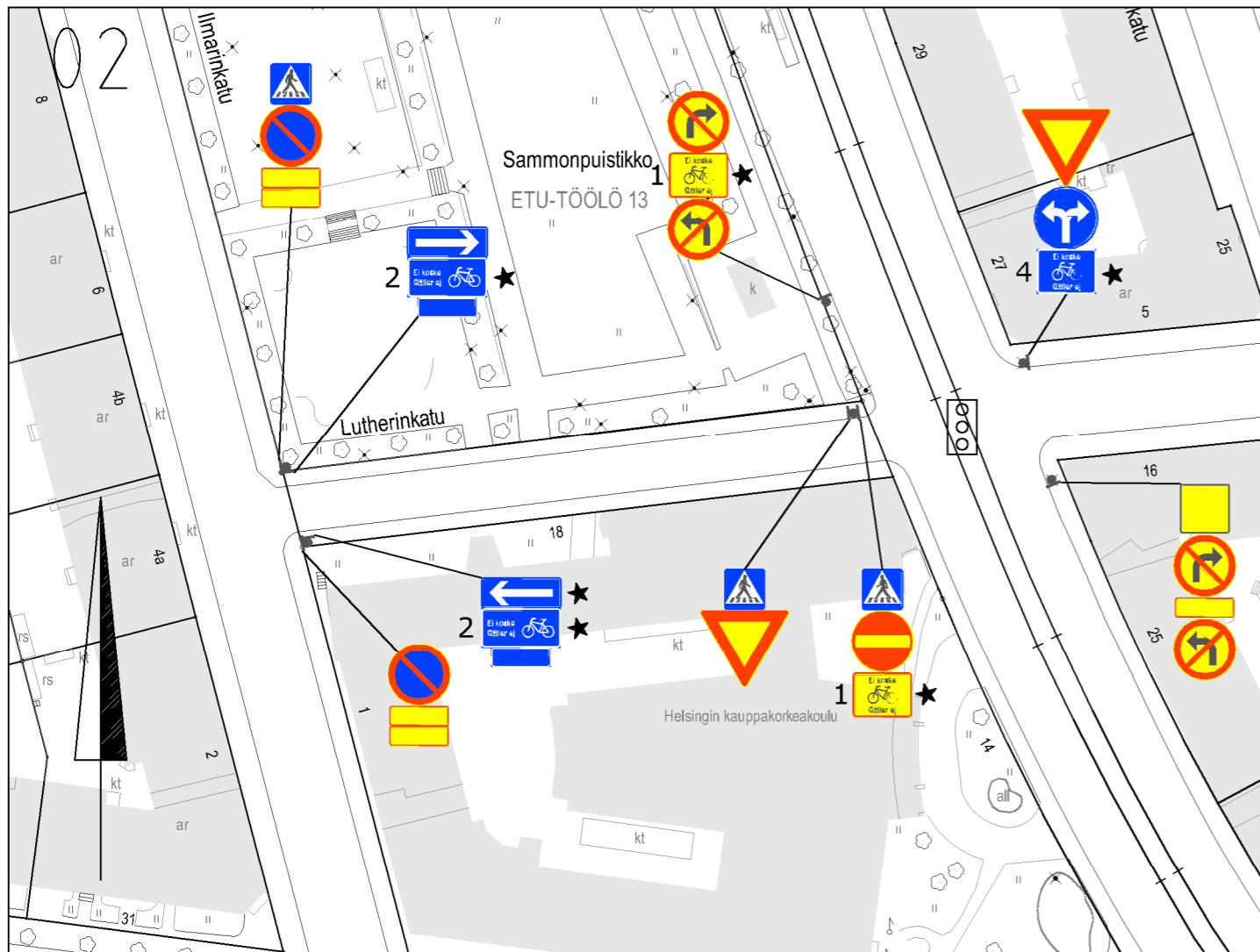
Kaupunginosa
13. Etu-Töölö

01
Väinämöisenkatu

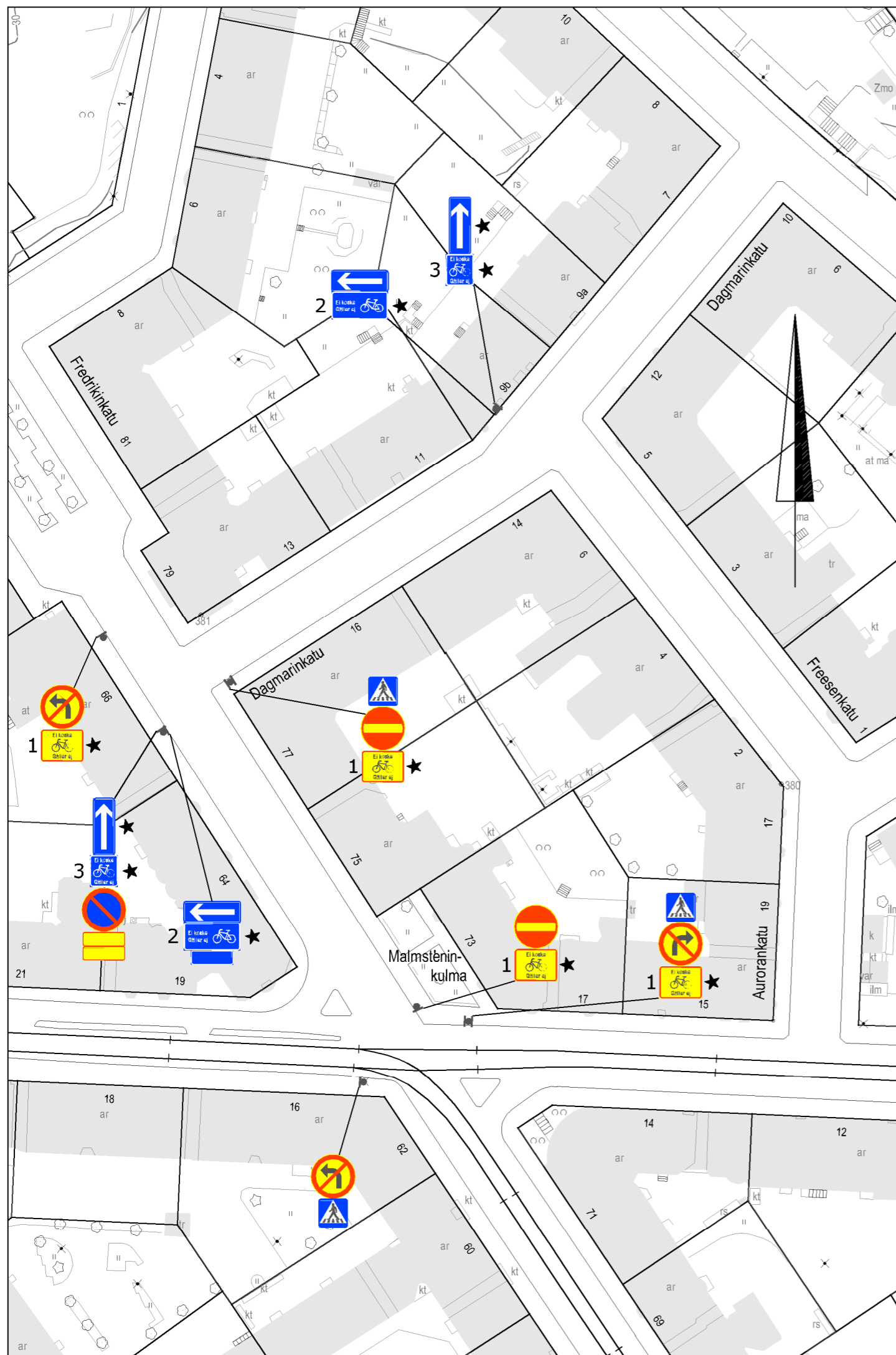
RAMBOLL

Liikennejärjestely

Mittakaava 1:1000	Diaarinro	Piirustusnumero	Hyväksytty	
	Hanke		Lksp	
	Asemakaava	Tasokoordinaatisto: ETRS-GK25	Tarkastanut	Niko Palo
		Korkeusjärjestelmä N2000	Laatinut	Anne Hyväkkä
			Piirtänyt	Anne Hyväkkä



Helsinki		Kaupunkiympäristön toimiala		Liikenne- ja katusuunnittelu	
Kaupunginosa 13. Etu-Töölö					
02-03 Lutherinkatu, Tempelrikatu					
Liikennejärjestely					
Mittakaava 1:1000	Diaarinro	Piirustusnumero	Hyväksytty		
	Hanke		Lksp		
	Asemakaava	Tasokoordinaatisto: ETRS-GK25	Tarkastanut	Niko Palo	
		Korkeusjärjestelmä N2000	Laatinut	Anne Hyväkkä	
			Piirtänyt	Anne Hyväkkä	



★ Uusi, muutettu tai siirretty liikennemerkki

1 TK 60 mm

2 TK 60 mm

3 TK 60 mm

Helsinki Kaupunkiympäristön toimiala Liikenne- ja katusuunnittelu

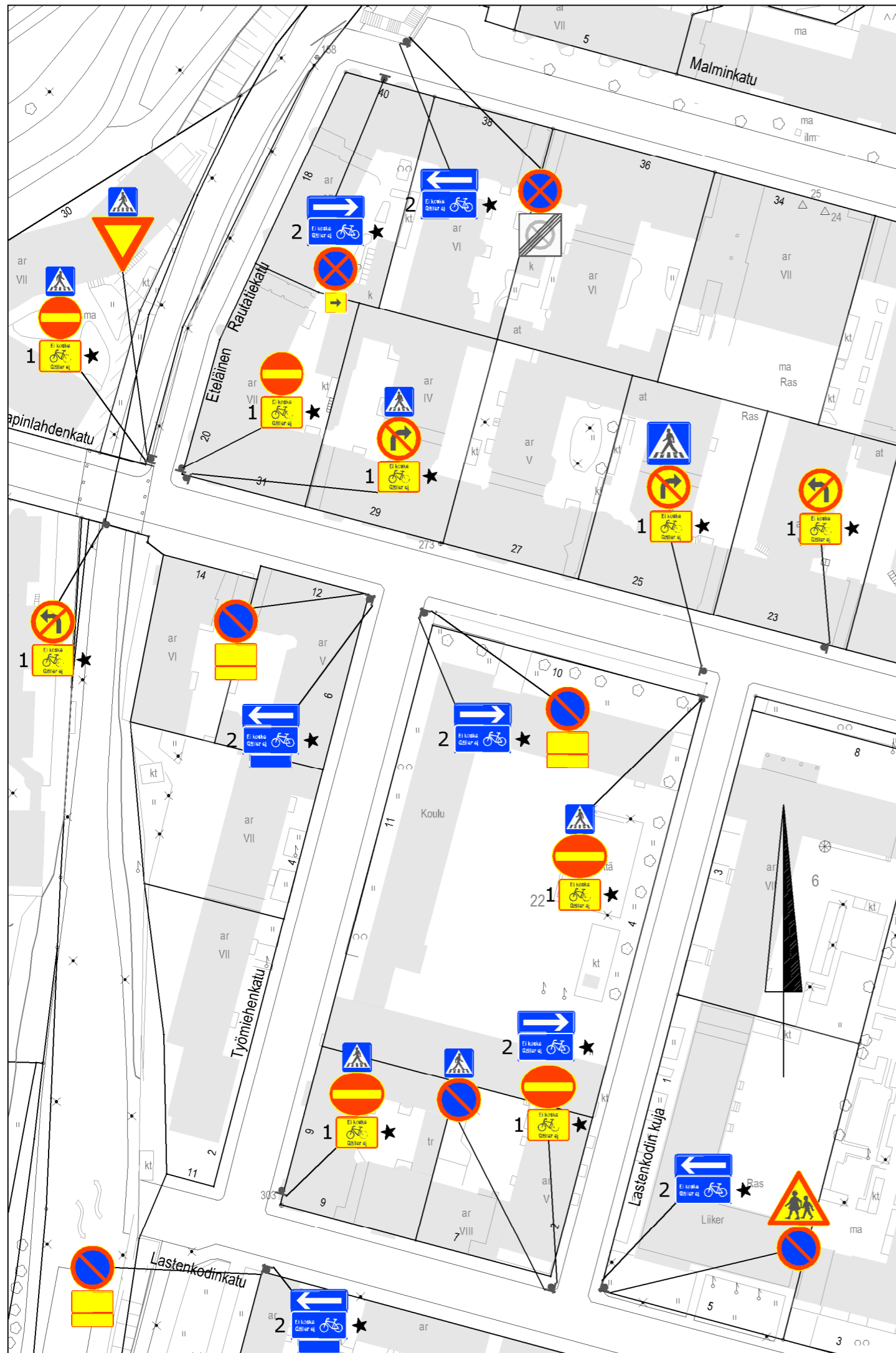
Kaupunginosa
13. Etu-Töölö

04
Dagmarinkatu, Fredrikinkatu

RAMBOLL

Liikennejärjestely


Mittakaava 1:1000	Diaarinro	Piirustusnumero	Hyväksytty	
	Hanke		Lksp	
	Asemakaava	Tasokoordinaatisto: ETRS-GK25	Tarkastanut	Niko Palo
		Korkeusjärjestelmä N2000	Laatinut	Anne Hyväkkä
			Piirtänyt	Anne Hyväkkä

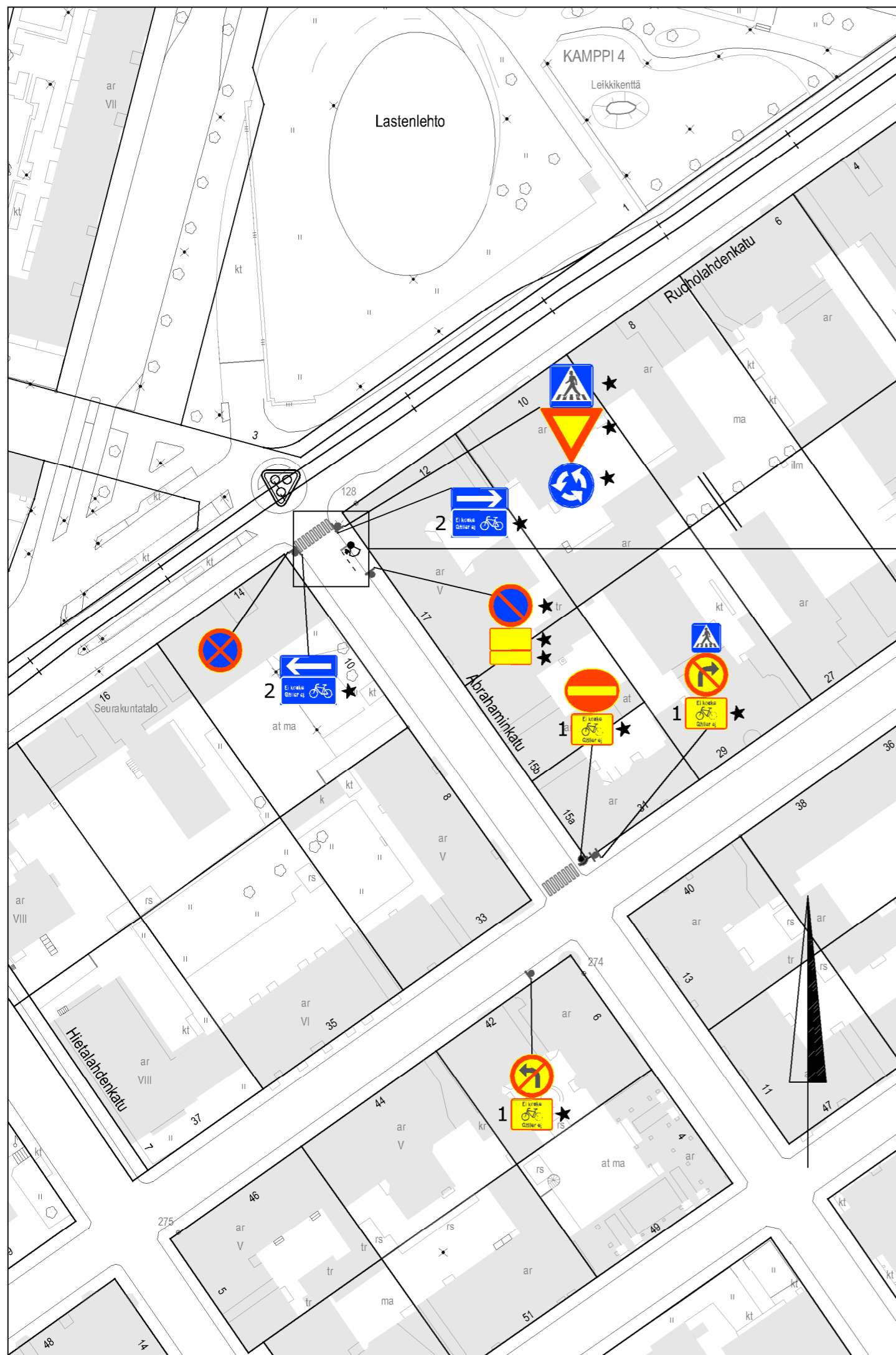


★ Uusi, muutettu tai siirretty liikennemerkki

1  TK 60 mm
Gäller ej

2  TK 60 mm
Gäller ej

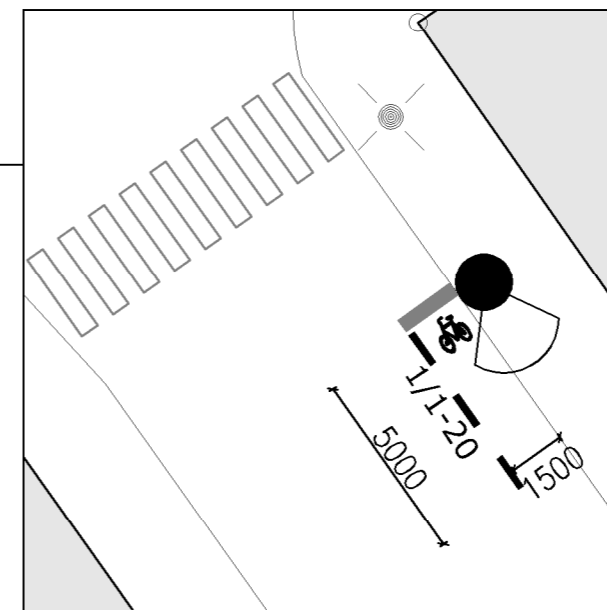
Helsinki		Kaupunkiympäristön toimiala		Liikenne- ja katusuunnittelu	
Kaupunginosa 04. Kamppi					
05 Eteläinen Rautatiekatu, Lastenkodinkatu, Lastenkodinkuja, Työmiehenkatu Liikennejärjestely					
Mittakaava 1:1000	Diaarinro	Piirustusnumero	Hyväksytty		
	Hanke		Lksp		
	Asemakaava		Tarkastanut	Niko Palo	
		Tasokoordinaatisto: ETRS-GK25	Laatinut	Anne Hyväkkä	
		Korkeusjärjestelmä N2000	Piirtänyt	Anne Hyväkkä	



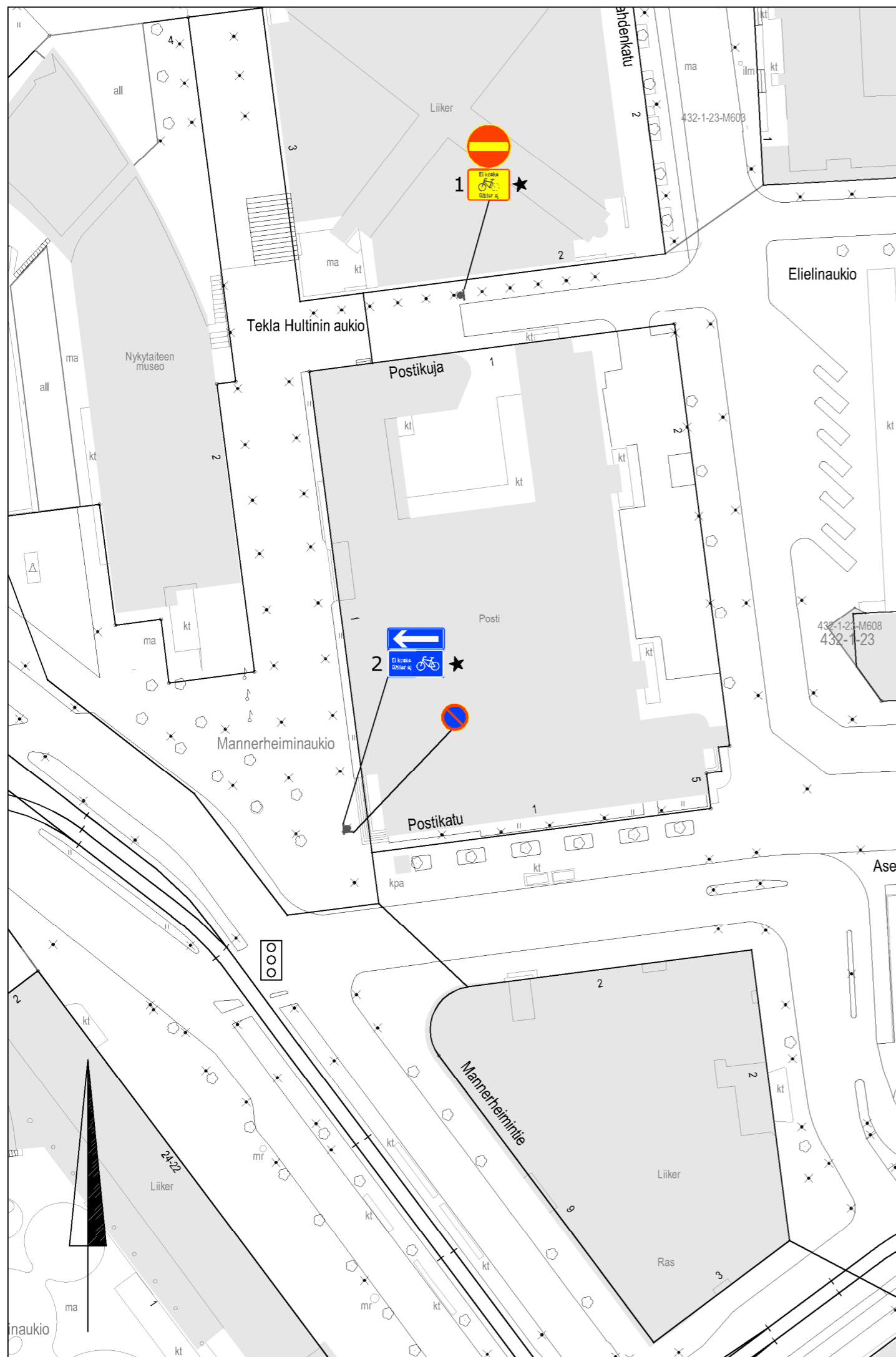
★ Uusi, muutettu tai siirretty liikennemerkki

1 TK 60 mm

2 TK 60 mm



Helsinki		Kaupunkiympäristön toimiala		Liikenne- ja katusuunnittelu	
Kaupunginosa 04. Kamppi					
06 Abrahaminkatu					
Liikennejärjestely					
Mittakaava	Diaarinro	Piirustusnumero	Hyväksytty		
1:1000 1:200	Hanke		Lksp		
	Asemakaava	Tasokoordinaatisto: ETRS-GK25	Tarkastanut	Niko Palo	
		Korkeusjärjestelmä N2000	Laatinut	Anne Hyväkkä	
			Piirtänyt	Anne Hyväkkä	



★ Uusi, muutettu tai siirretty liikennemerkki

1  TK 60 mm
Ei koske
Gäller ej

2  TK 60 mm
Ei koske
Gäller ej

Helsinki Kaupunkiympäristön toimiala Liikenne- ja katusuunnittelu

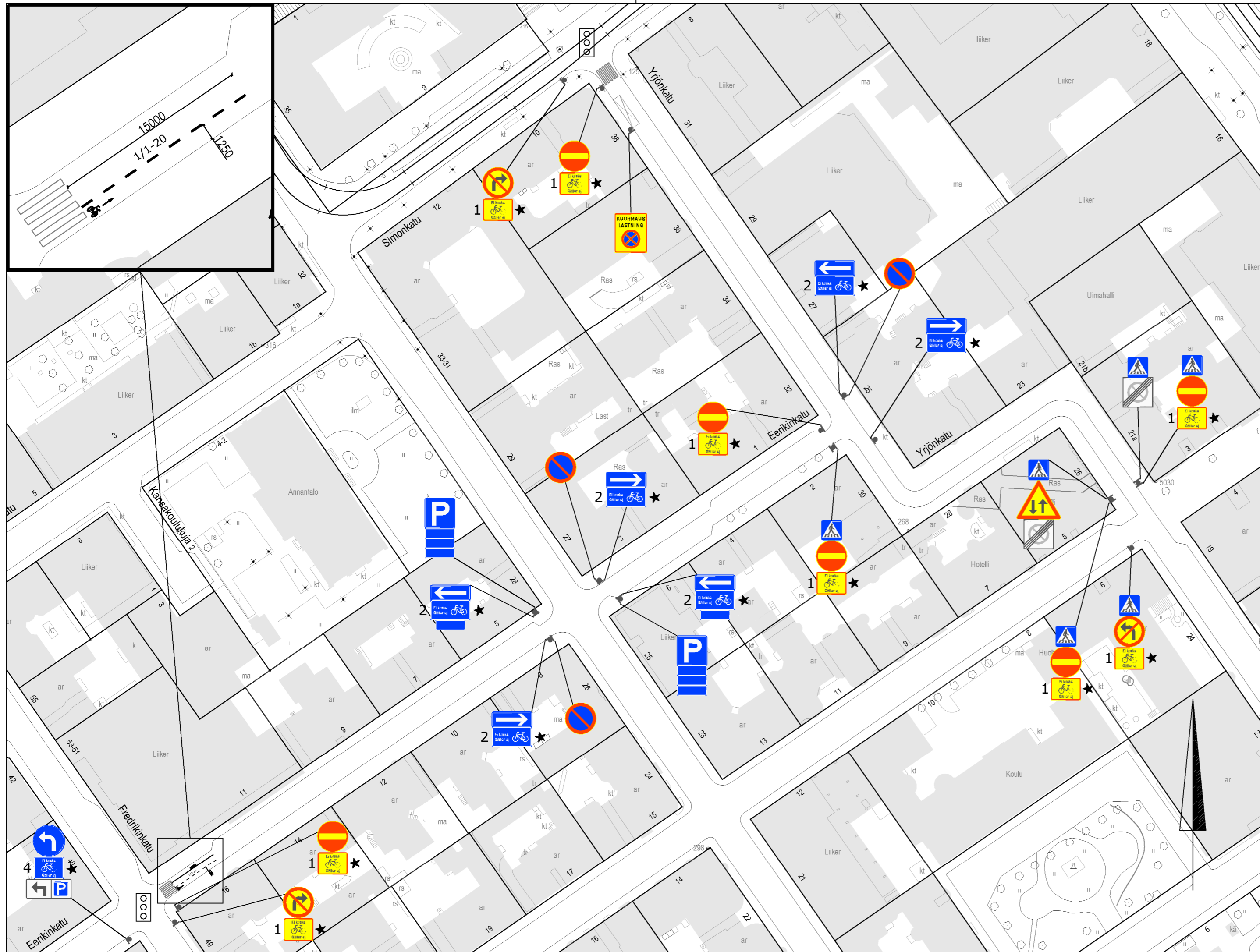
Kaupunginosa
02. Kluuvi

07
Postikuja



Liikennejärjestely

RAMBOLL

Mittakaava 1:1000	Diaarinro	Piirustusnumero	Hyväksytty	
	Hanke		Lksp	
	Asemakaava	Tasokoordinaatisto: ETRS-GK25	Tarkastanut	Niko Palo
		Korkeusjärjestelmä N2000	Laatinut	Anne Hyväkkä
			Piirtänyt	Anne Hyväkkä

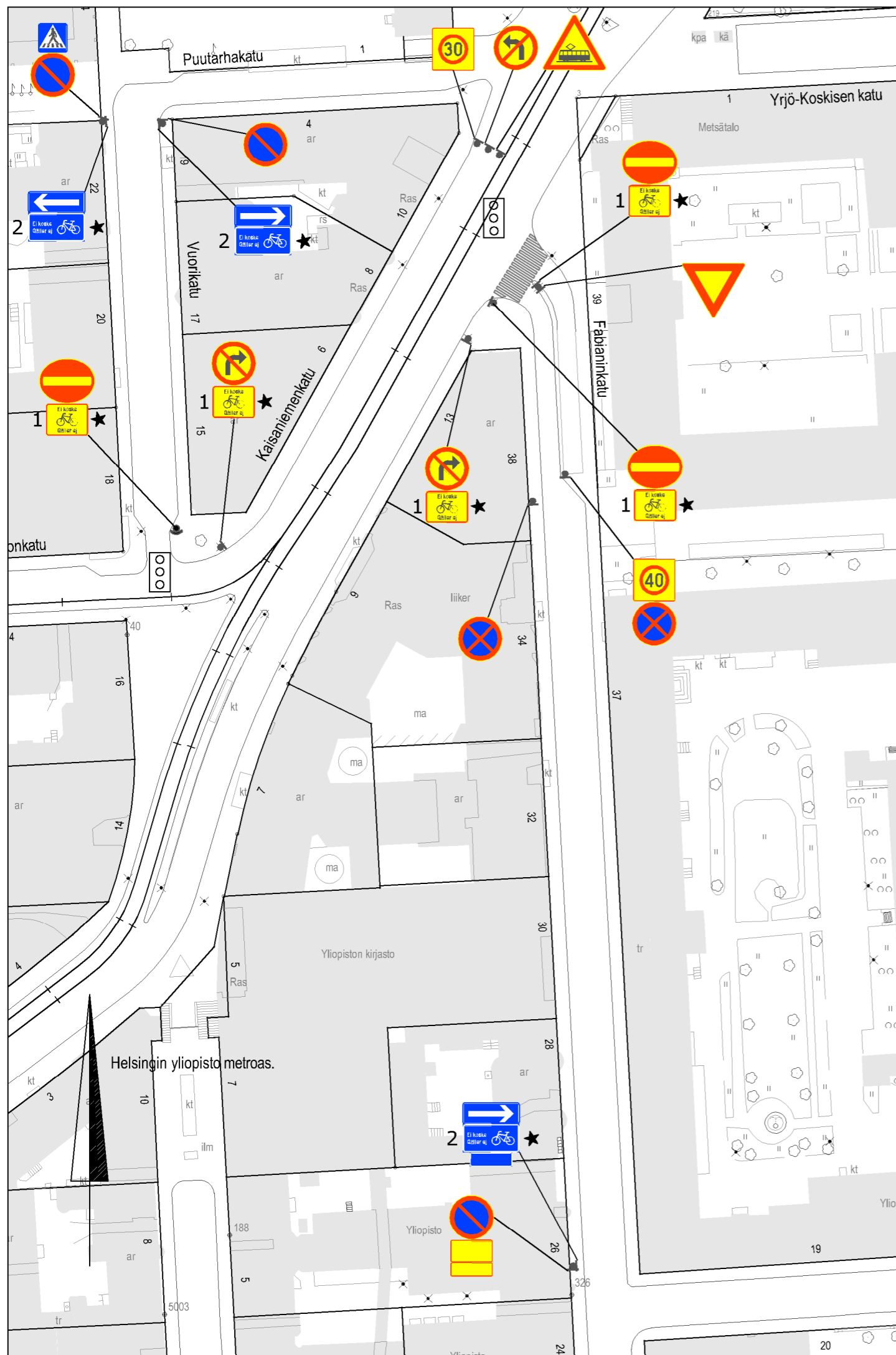


★ Uusi, muutettu tai siirretty liikennemerkki



- 1  TK 60 mm
- 2  TK 60 mm
- 4  TK 60 mm


Helsinki		Kaupunkiympäristön toimiala		Liikenne- ja katusuunnittelu	
Kaupunginosa 04. Kamppi					
08 Eerikinkatu, Yrjönkatu					
Liikennejärjestely					
Mittakaava 1:1000 1:250	Diariinro Hanke	Piirustusnumero	Hyväksytty		
	Asemakaava	Tasokoordinaatisto: ETRS-GK25	Lksp		
		Korkeusjärjestelmä N2000	Tarkastanut	Niko Palo	
			Laatinut	Anne Hyväkkä	
			Piirtänyt	Anne Hyväkkä	

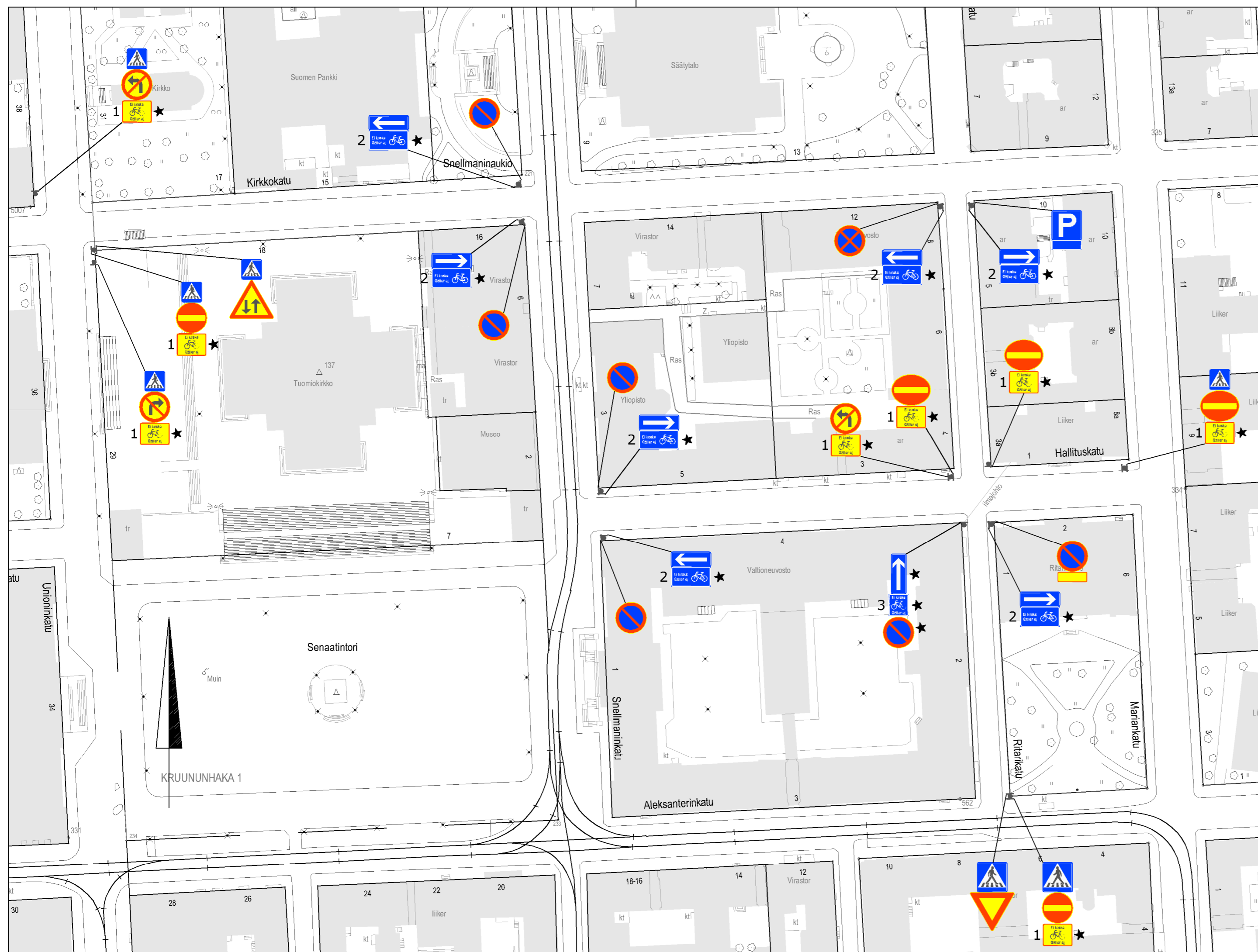




★ Uusi, muutettu tai siirretty liikennemerkki

- 1  TK 60 mm
- 2  TK 60 mm

Helsinki Kaupunkiympäristön toimiala		Liikenne- ja katusuunnittelu		
Kaupunginosa 02. Kluuvi				
09 Fabianinkatu, Vuorikatu				
Liikennejärjestely				
Mittakaava 1:1000 1:200	Diaarinro	Piirustusnumero	Hyväksytty	
	Hanke		Lksp	
	Asemakaava	Tasokoordinaatisto: ETRS-GK25 Korkeusjärjestelmä N2000	Tarkastanut Laatinut Piirtänyt	Niko Palo Anne Hyväkkä Anne Hyväkkä



★ Uusi, muutettu tai siirretty liikennemerkki

1  TK 60 mm

2  TK 60 mm

Helsinki Kaupunkiympäristön toimiala Liikenne- ja katusuunnittelu

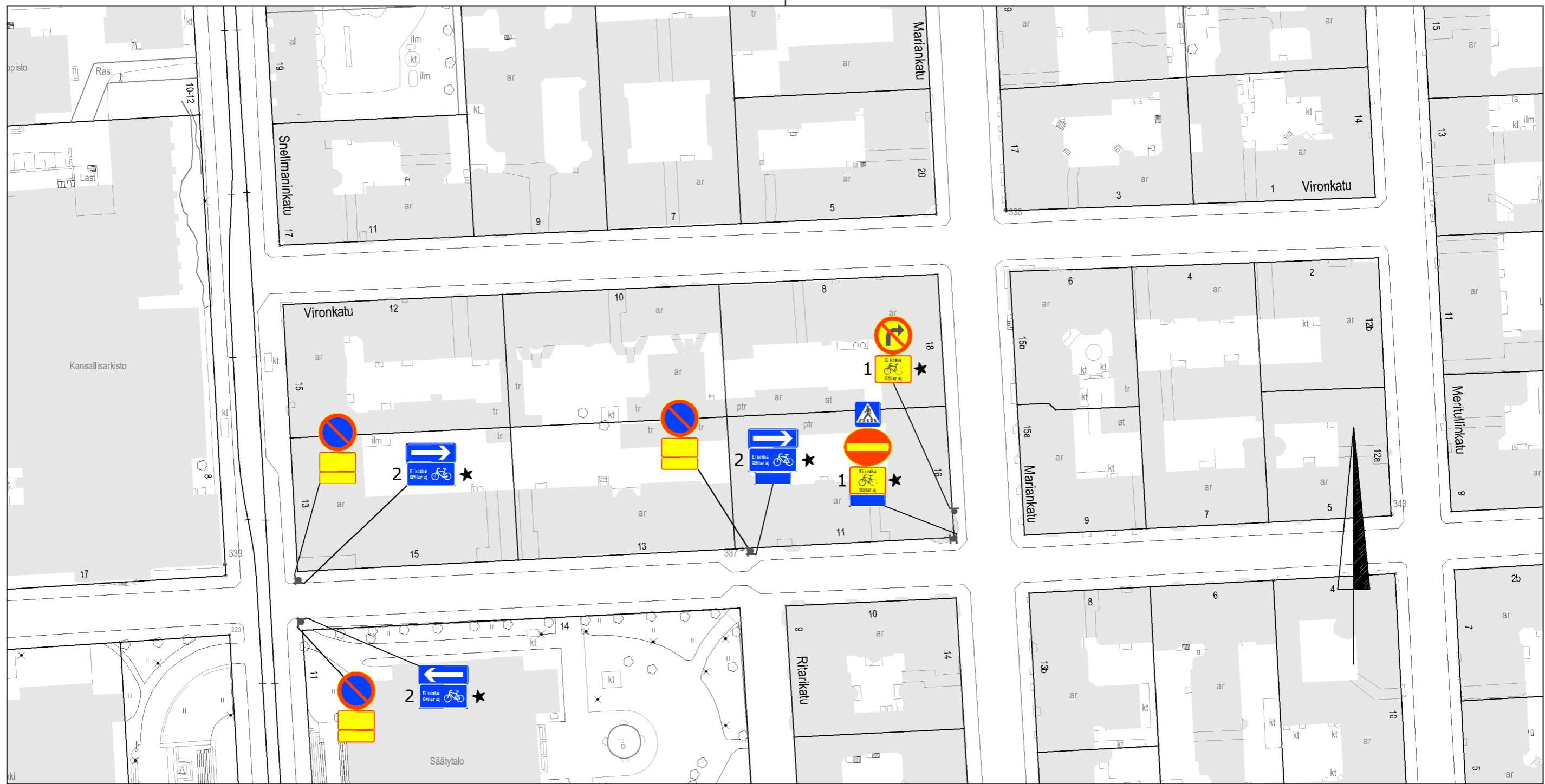
Kaupunginosa 01. Kruununhaka

10 Hallituskatu, Kirkkokatu, Ritarikatu



Liikennejärjestely

Mittakaava 1:1000	Diariinro	Piiustusnumero Tasokoordinaatio: ETRS-GK25 Korkeusjärjestelmä N2000	Hyväksytty	
	Hanke		Lksp	
	Asemakaava		Tarkastanut	Niko Palo
			Laatinut	Anne Hyväkkä
			Piirtänyt	Anne Hyväkkä



★ Uusi, muutettu tai siirretty liikennemerkki



Helsinki Kaupunkiympäristön toimiala Liikenne- ja katusuunnittelu

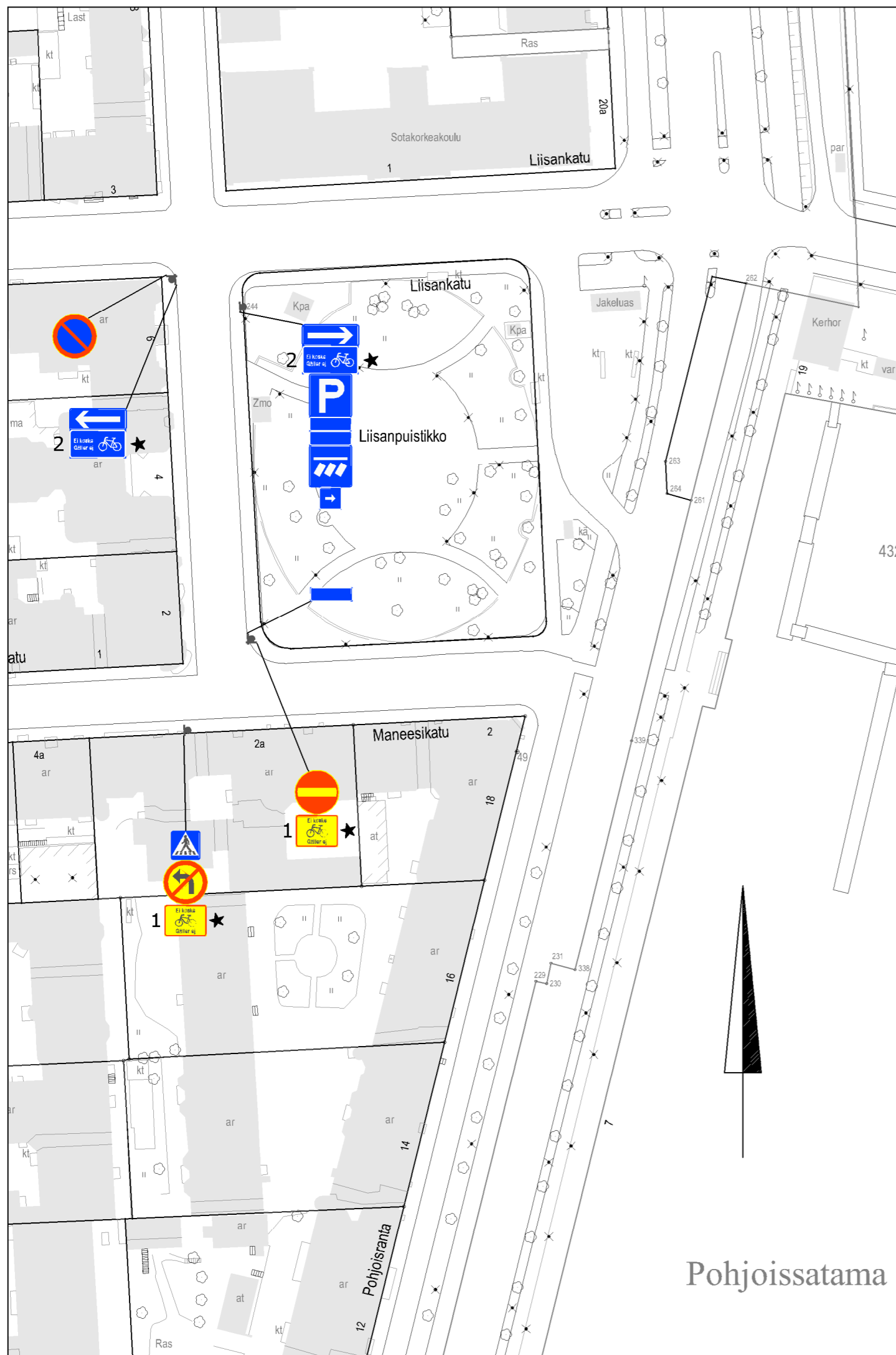
Kaupunginosa 01. Kruunuhaka

11 Rauhankatu

Liikennejärjestely



Mittakaava 1:1000	Diaarinro	Piirustusnumero	Hyväksytty	
	Hanke		Lksp	
	Asemakaava	Tasokoordinaatisto: ETRS-GK25	Tarkastanut	Niko Palo
		Korkeusjärjestelmä N2000	Laatinut	Anne Hyväkkä
			Piirtänyt	Anne Hyväkkä



★ Uusi, muutettu tai siirretty liikennemerkki

1  TK 60 mm

2  TK 60 mm

Helsinki Kaupunkiympäristön toimiala Liikenne- ja katusuunnittelu

Kaupunginosa
01. Kruunuhaka

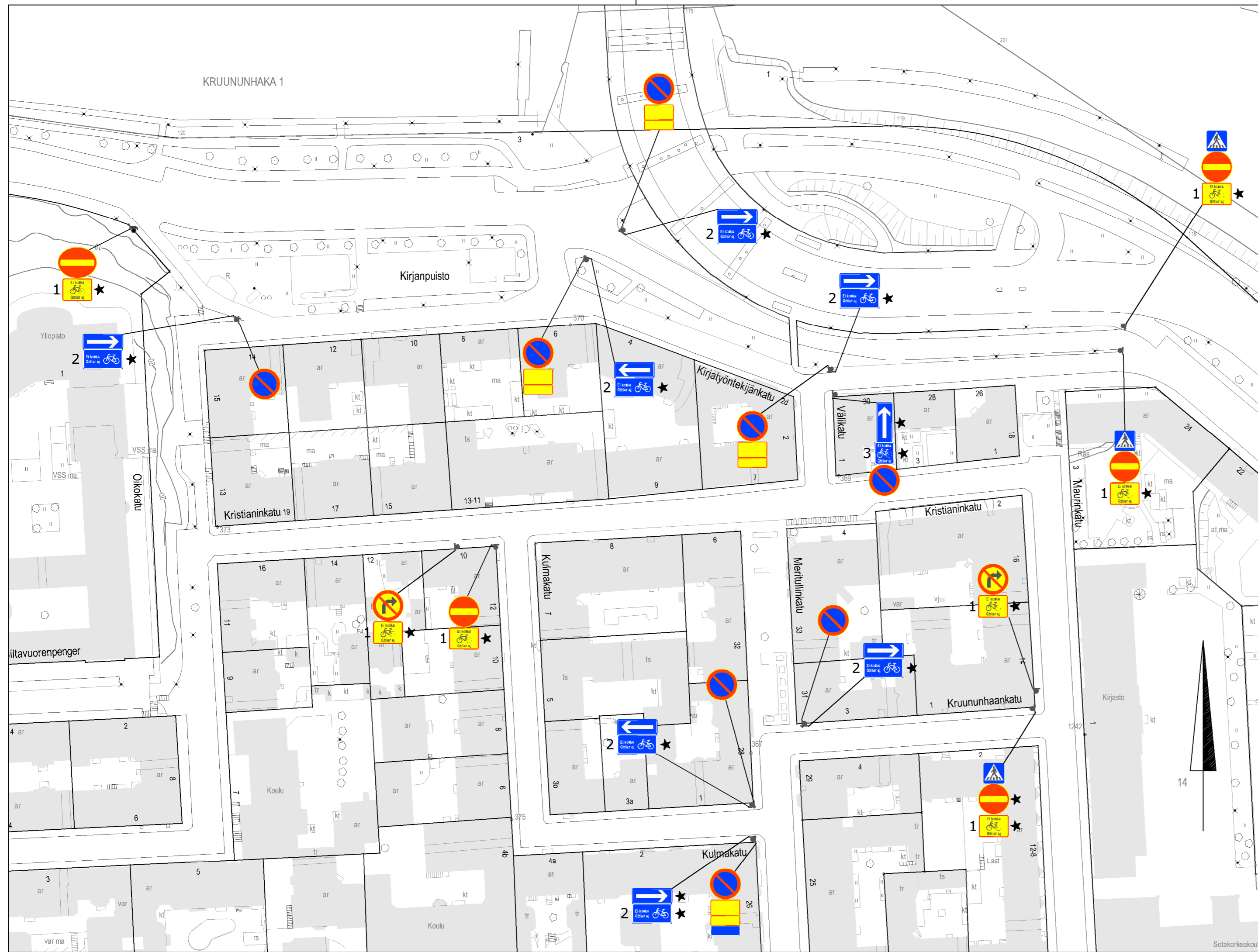
12
Maurinkatu

RAMBOLL

Liikennejärjestely

Mittakaava 1:1000	Diaarinro	Piirustusnumero	Hyväksytty	
	Hanke		Lksp	
	Asemakaava	Tasokoordinaatisto: ETRS-GK25	Tarkastanut	Niko Palo
		Korkeusjärjestelmä N2000	Laatinut	Anne Hyväkkä
			Piirtänyt	Anne Hyväkkä

Pohjoissatama



★ Uusi, muutettu tai siirretty liikennemerkki

- 1 TK 60 mm
- 2 TK 60 mm

Helsinki		Kaupunkiympäristön toimiala		Liikenne- ja katusuunnittelu	
Kaupunginosa 01. Kruununhaka					
13 Kirjatyöntekijäkatu, Kruununhaankatu Kulmakatu, Pohjoisranta Liikennejärjestely					
Mittakaava 1:1000	Diariinro Hanke	Piirustusnumero	Hyväksytty		
	Asemakaava	Tasokoordinaatisto: ETRS-GK25	Lksp	Tarkastanut	Niko Palo
		Korkeusjärjestelmä N2000	Laatinut	Anne Hyväkkä	
			Piirtänyt	Anne Hyväkkä	

