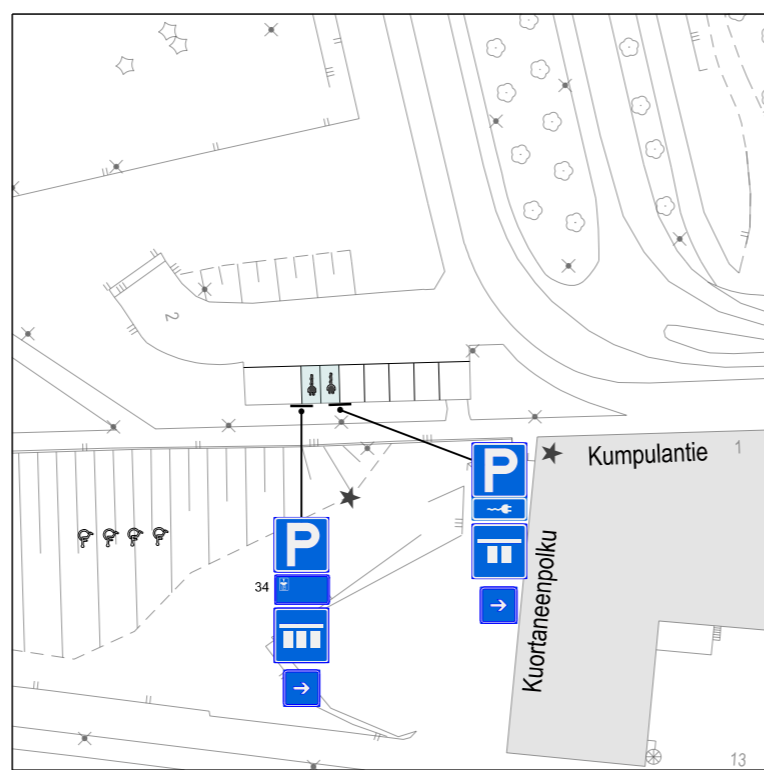
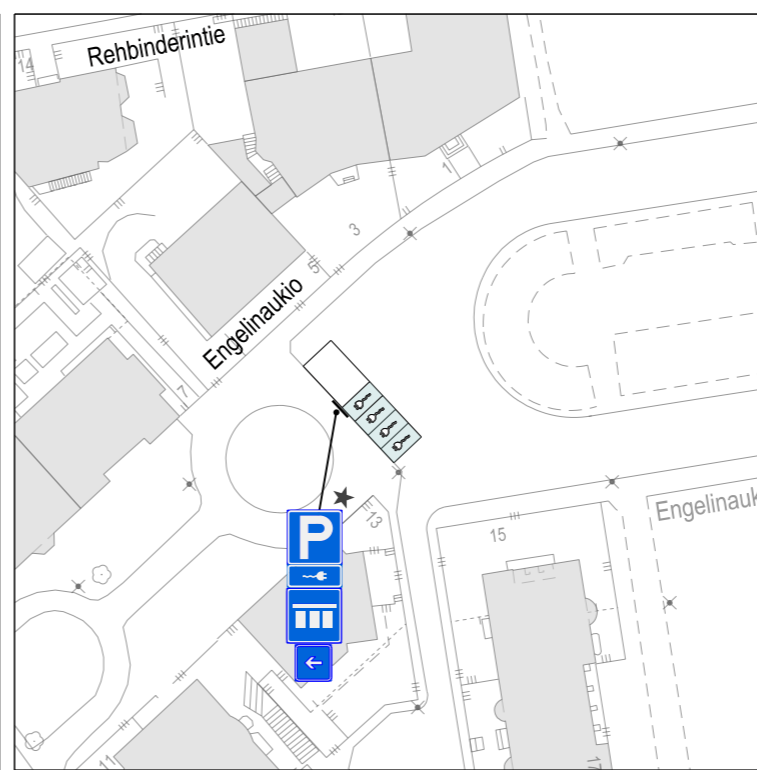


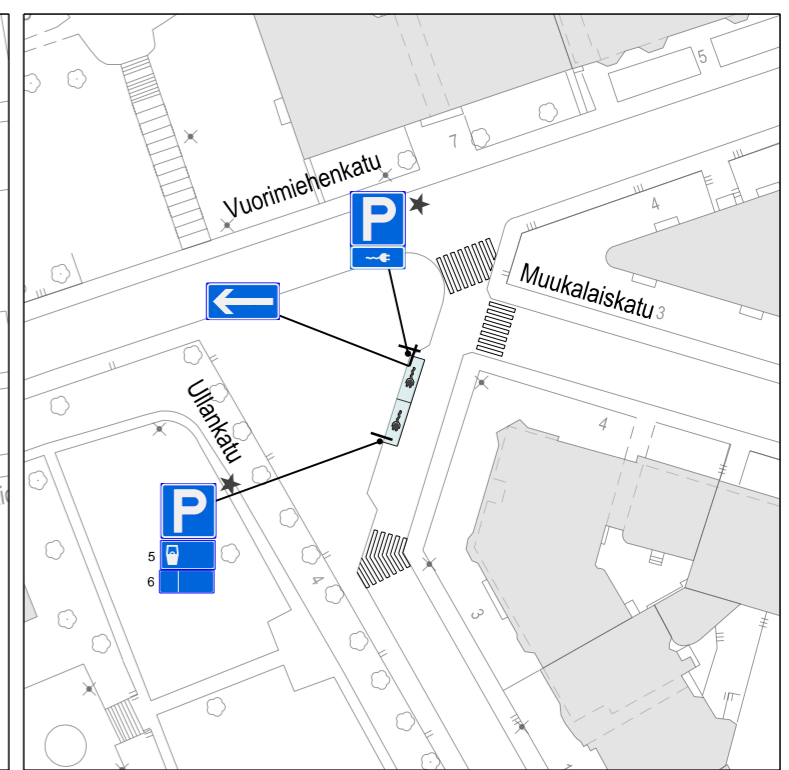
3, Merikatu 27



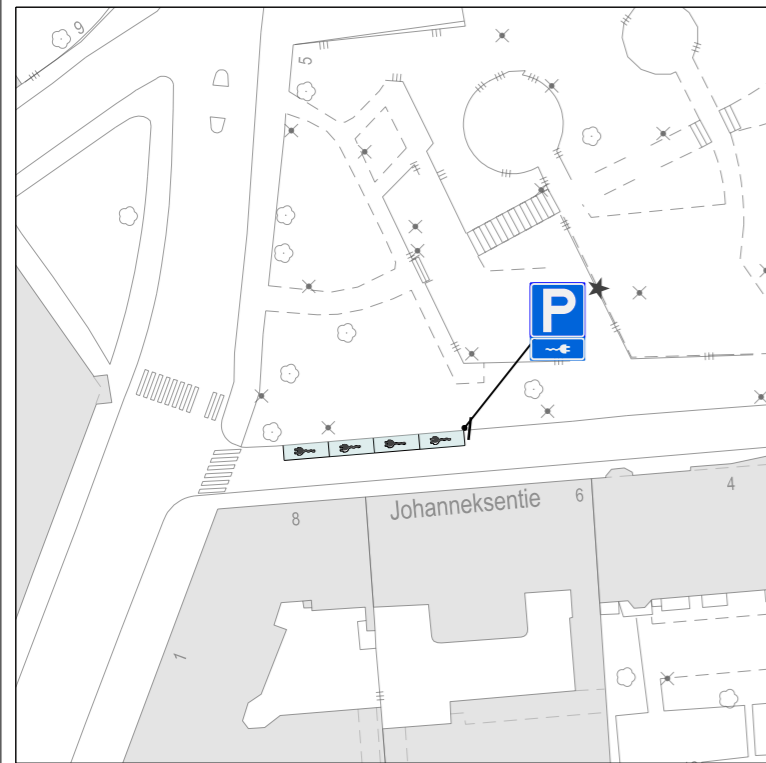
83, Sähköttäjänpuisto



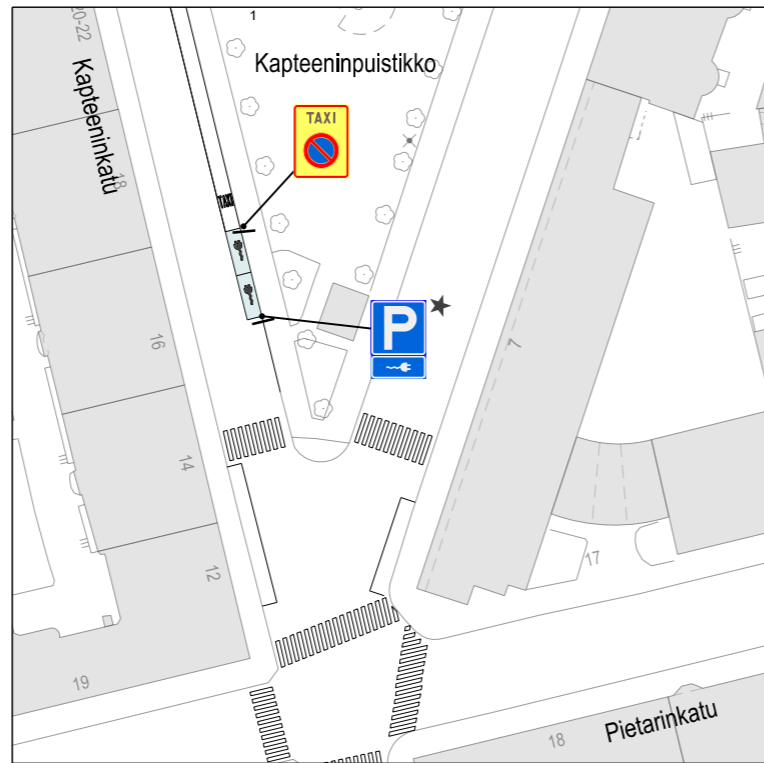
5, Engelinaukio



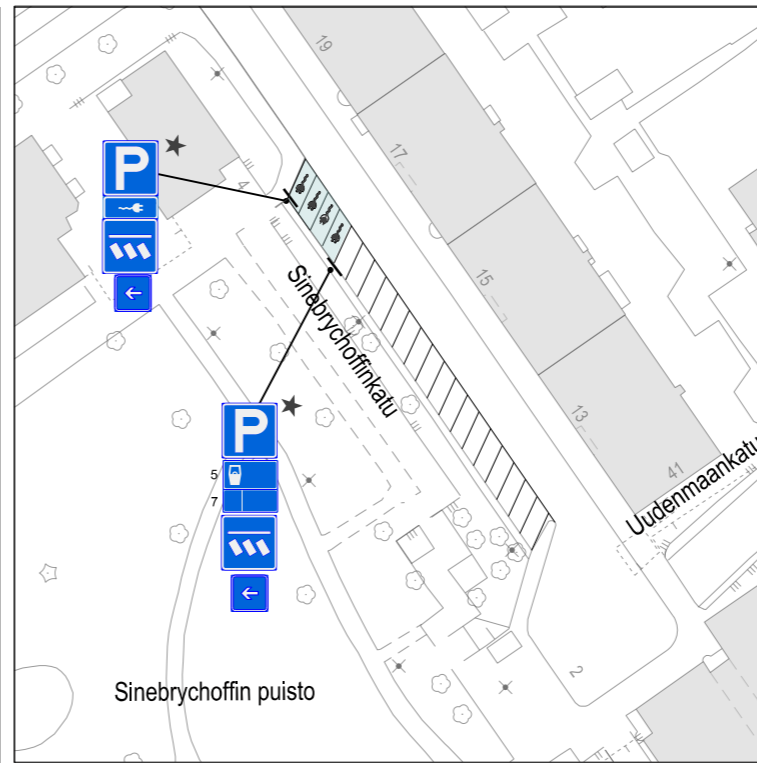
6, Ullankatu



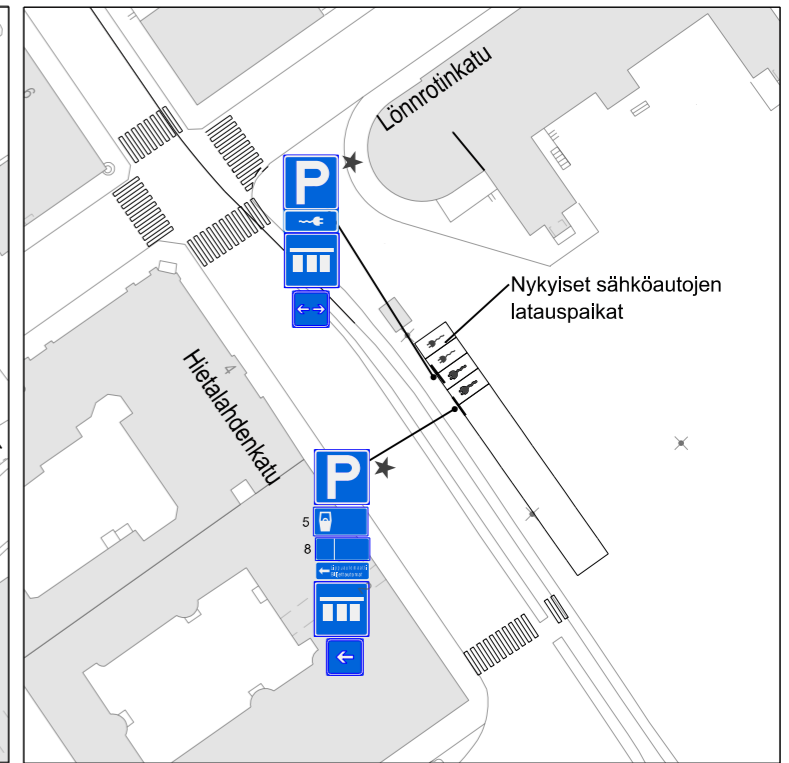
7, Johanneksentie



8, Kapteenipuistikko



9, Sinebrychoffinkatu



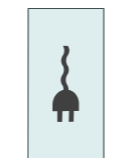
10, Hietalahdentori

- 1
- 2
- 3
- 4


- 5
- 6
- 7
- 8

- 10
- 11
- 34

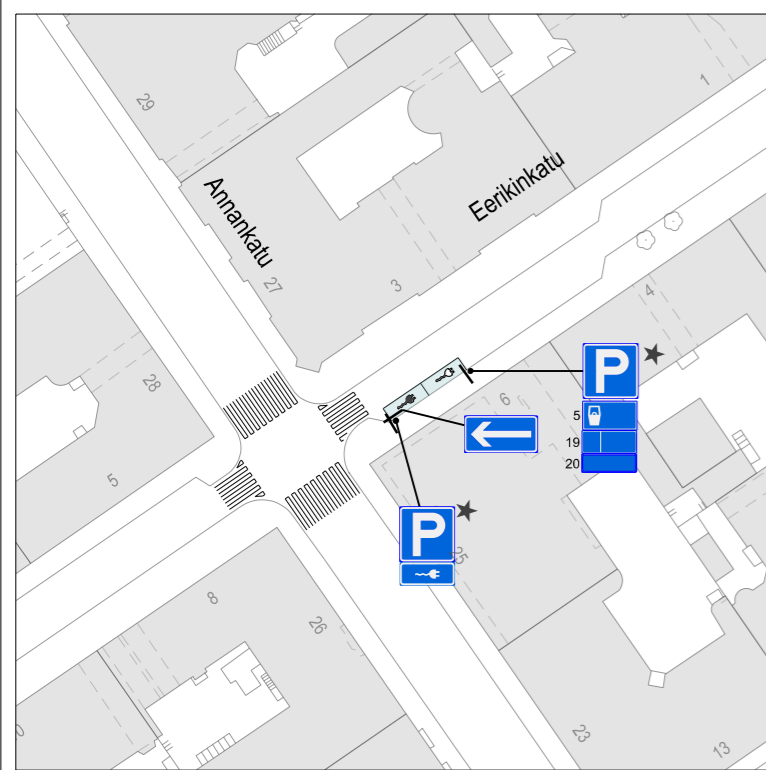
★ Uusi, muutettu tai siirretty liikennemerkki



Sähköauton latauspiste



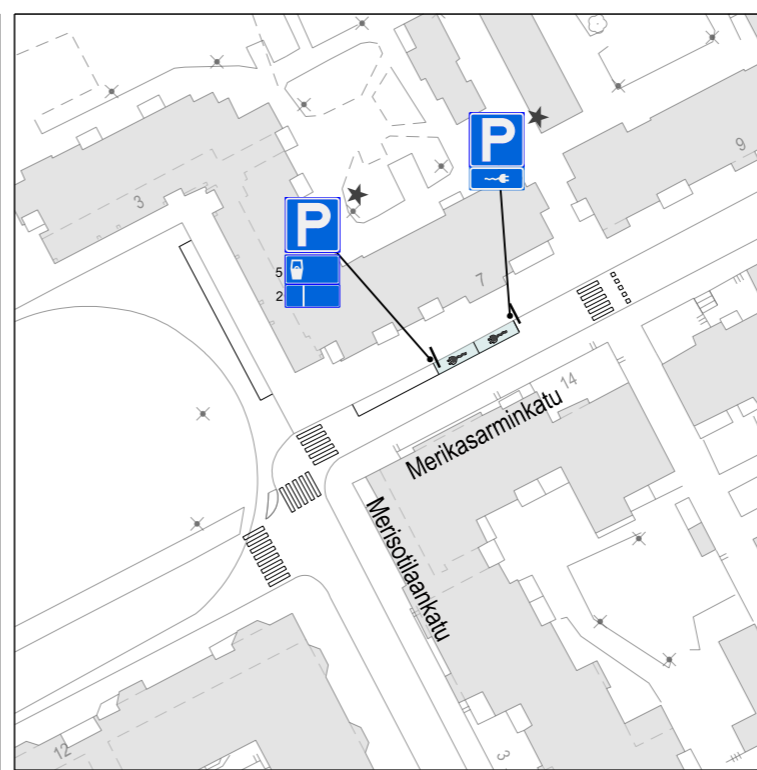
Helsinki		Kaupunkiympäristön toimiala		Liikenne- ja katusuunnittelu	
SÄHKÖAUTOJEN LATAUSPISTEET (osa 1/6)					
Mittakaava	Diiaarinro	HEL 2022-012691	Piirustusno	Päiväys	11.11.2022
1:1000	Hanke	0000_0	7344	Muutettu pvm	00.00.0000
	Asemakaava	00000	Tasokoordinaatisto	Hyväksyjä	Reetta Putkonen
	Käsittelyt	Lksp 11.11.2022	ETRS-GK25	Tarkastanut	Jouni Korhonen
			Korkeusjärjestelmä	Laatinut	Hang Tran
			N2000		



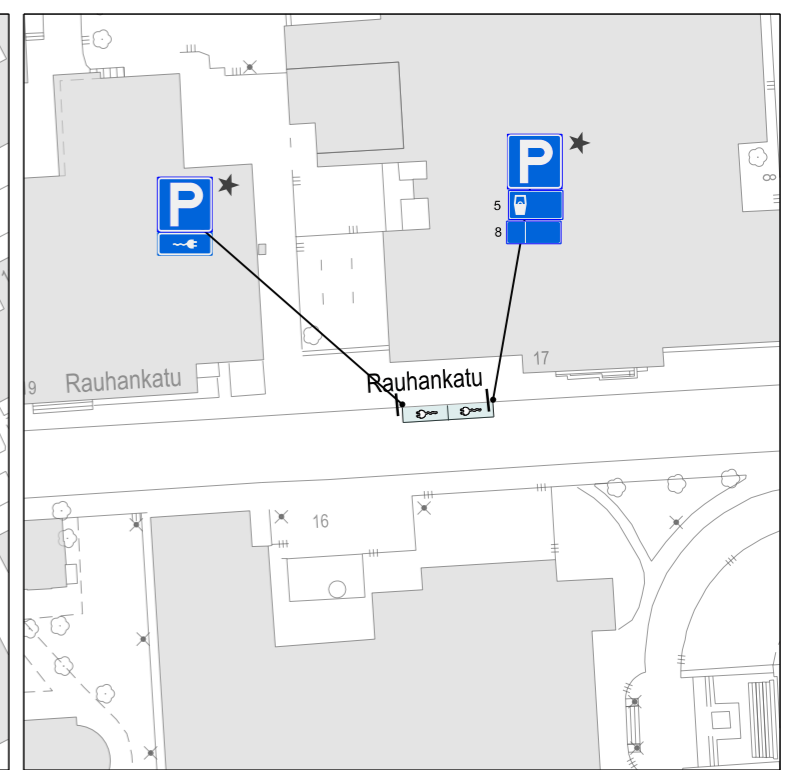
12, Eerikinkatu



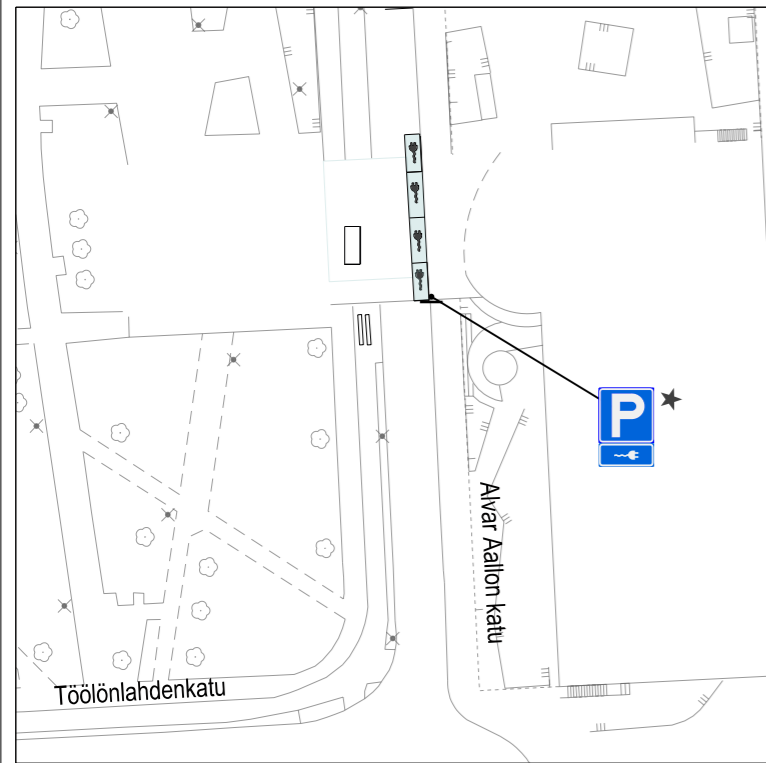
14, Kanavaranta



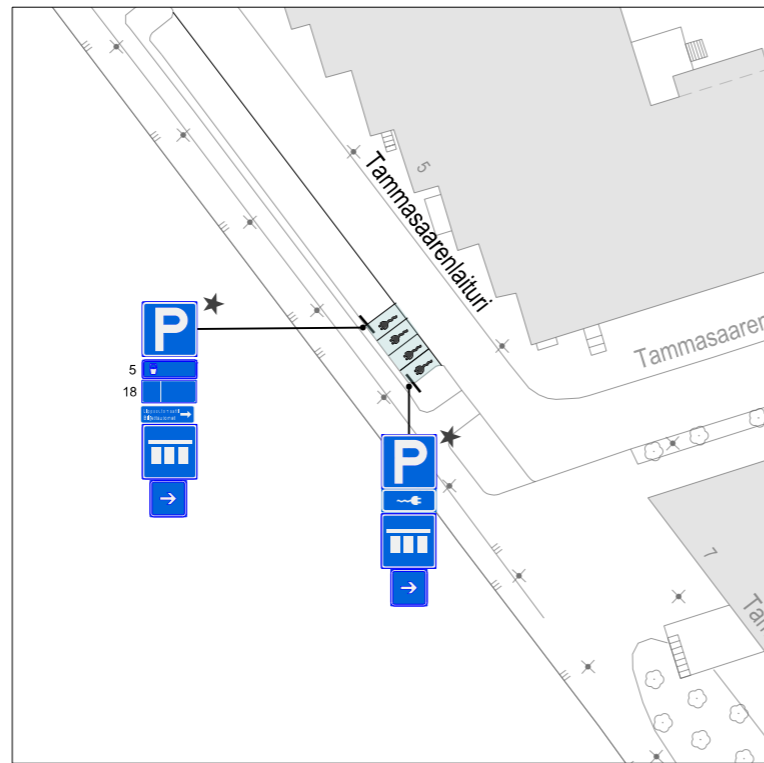
15, Merikasarminkatu



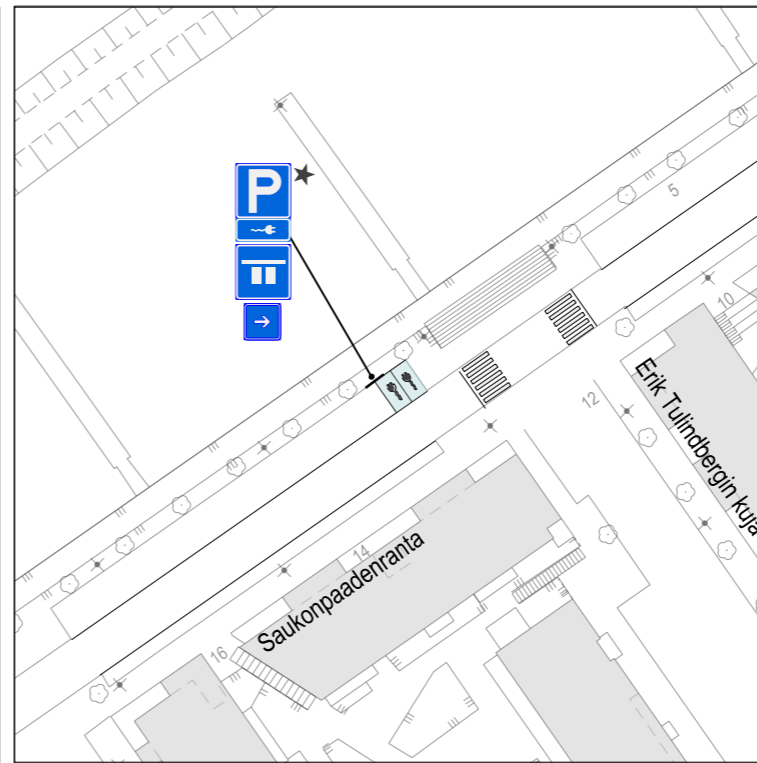
16, Rauhankatu



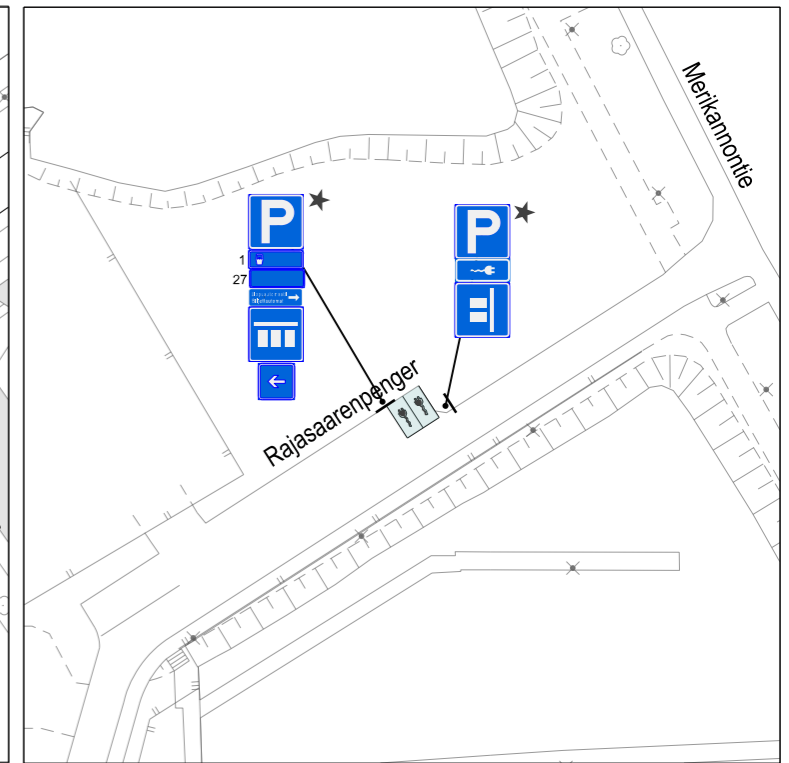
17, Alvar Aallon katu



19, Tammasaarenlaituri



20, Saukonpaadenranta



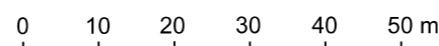
23, Rajasaarenpenger

- 1
- 2
- 5
- 8
- 9
- 18
- 19
- 20
- 21
- 27

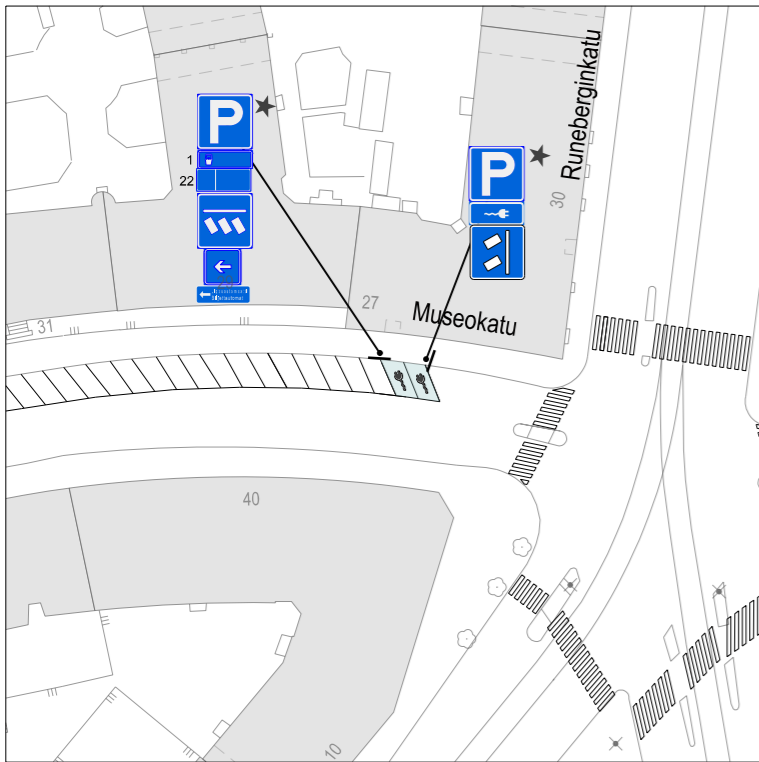
★ Uusi, muutettu tai siirretty liikennemerkki



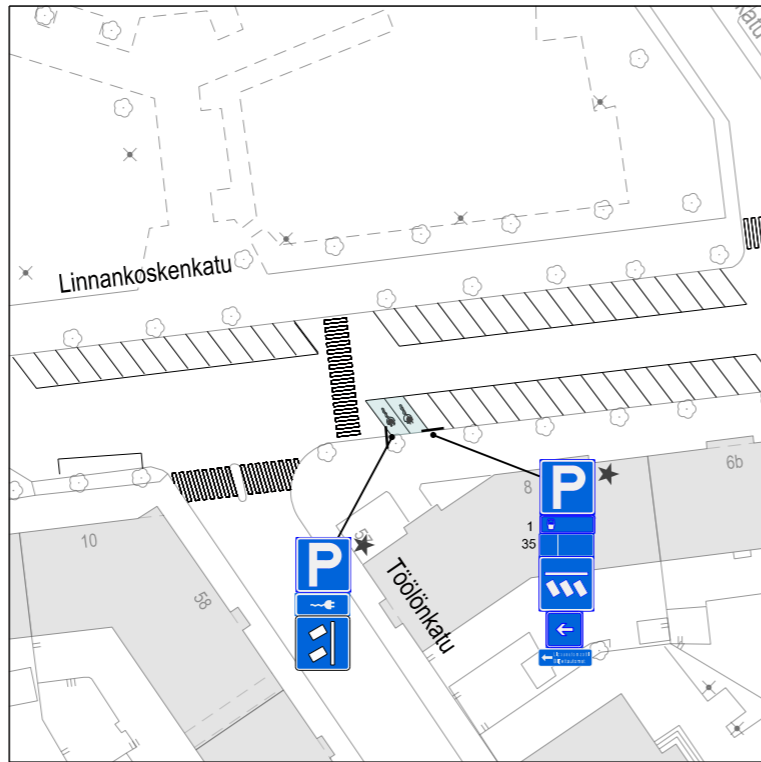
Sähköauton latauspiste



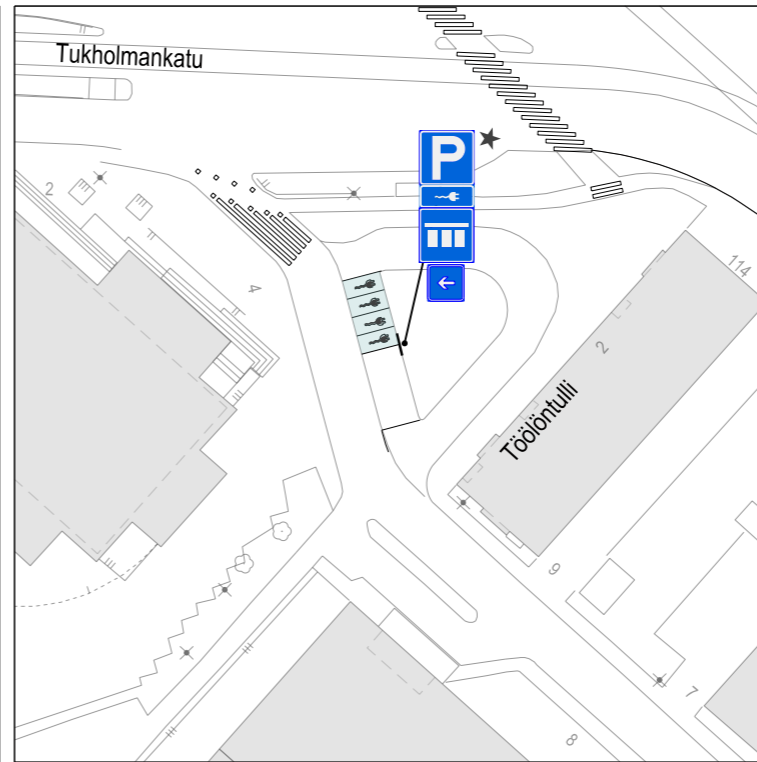
Helsinki		Kaupunkiympäristön toimiala		Liikenne- ja katusuunnittelu	
SÄHKÖAUTOJEN LATAUSPISTEET (osa 2/6)					
Mittakaava	Diiaarinro	HEL 2022-012691	Piirustusno	Päiväys	11.11.2022
1:1000	Hanke	0000_0	7344	Muutettu pvm	00.00.0000
	Asemakaava	00000	Tasokoordinaatisto	Hyväksyjä	Reetta Putkonen
	Käsittelyt	Lksp 11.11.2022	ETRS-GK25	Tarkastanut	Jouni Korhonen
			Korkeusjärjestelmä	Laatinut	Hang Tran
			N2000		



24, Museokatu 27



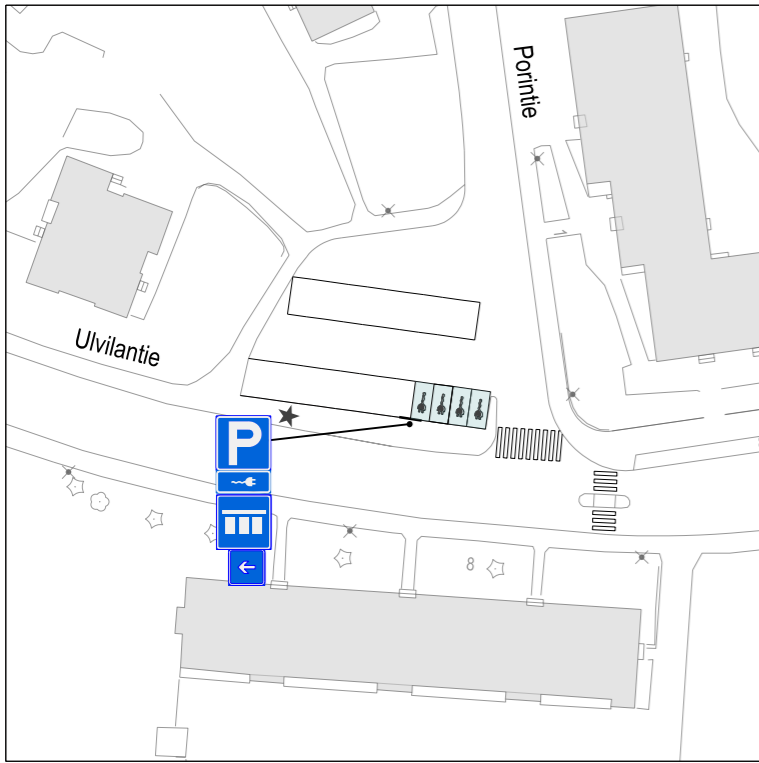
29, Linnankoskenkatu



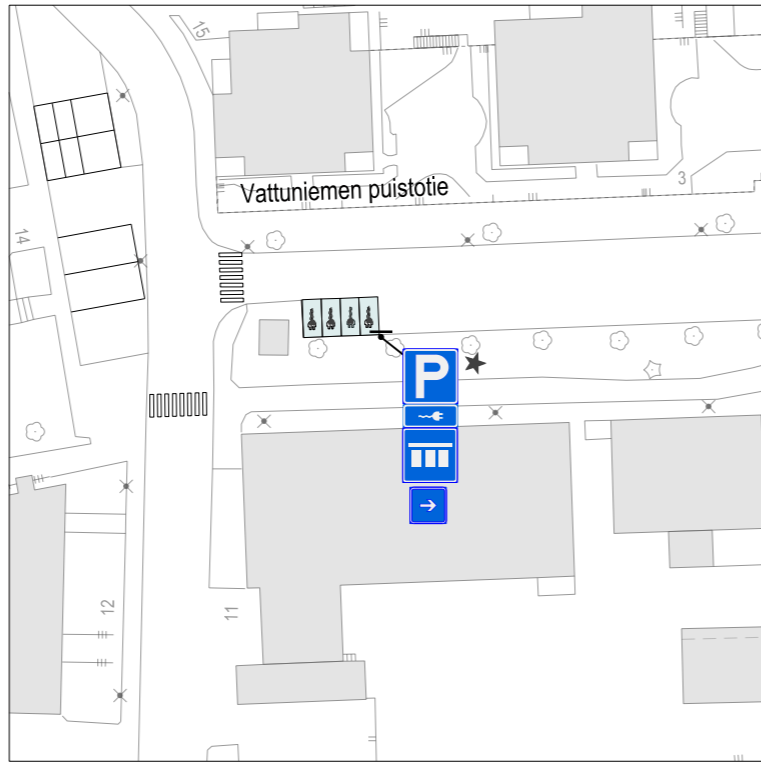
33, Töölöntulli



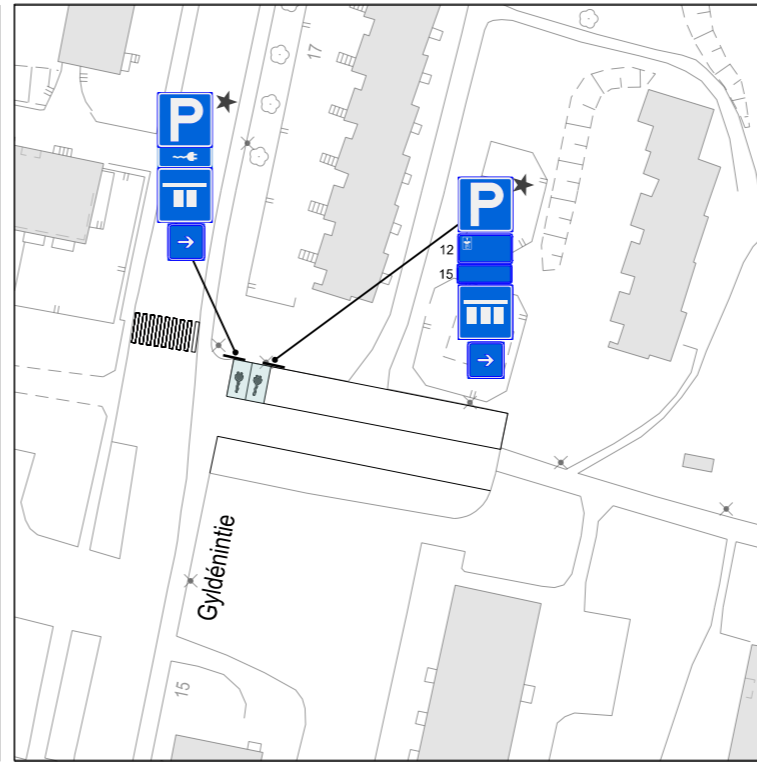
34, Niemenmäenkuja



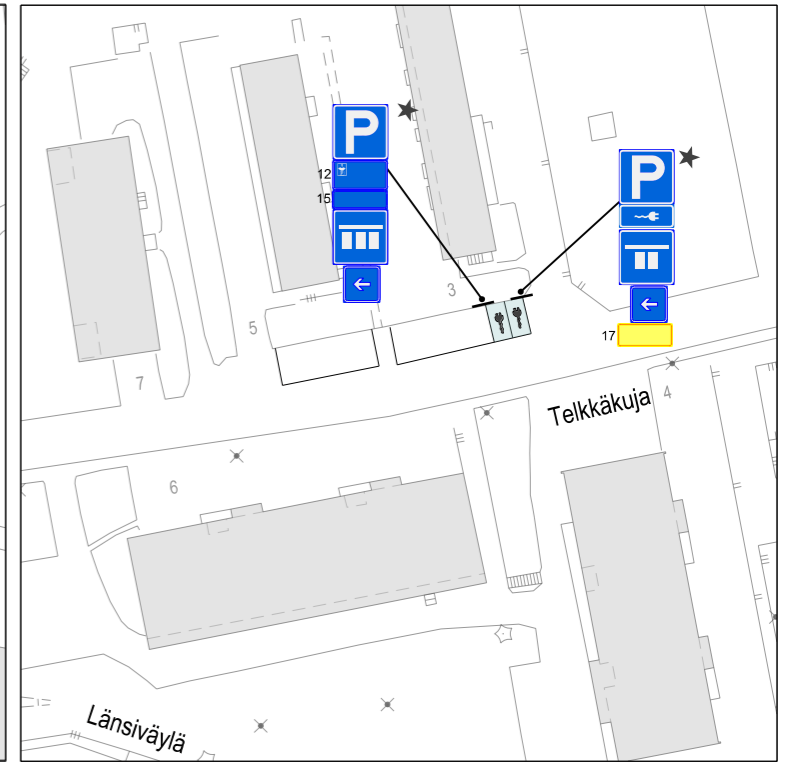
36, Porintie



40, Vattuniemen puistotie



41, Gyldenintie



42, Telkkäkuja

- 1
- 12
- 15
- 17
- 22
- 35

★ Uusi, muutettu tai siirretty liikennemerkki

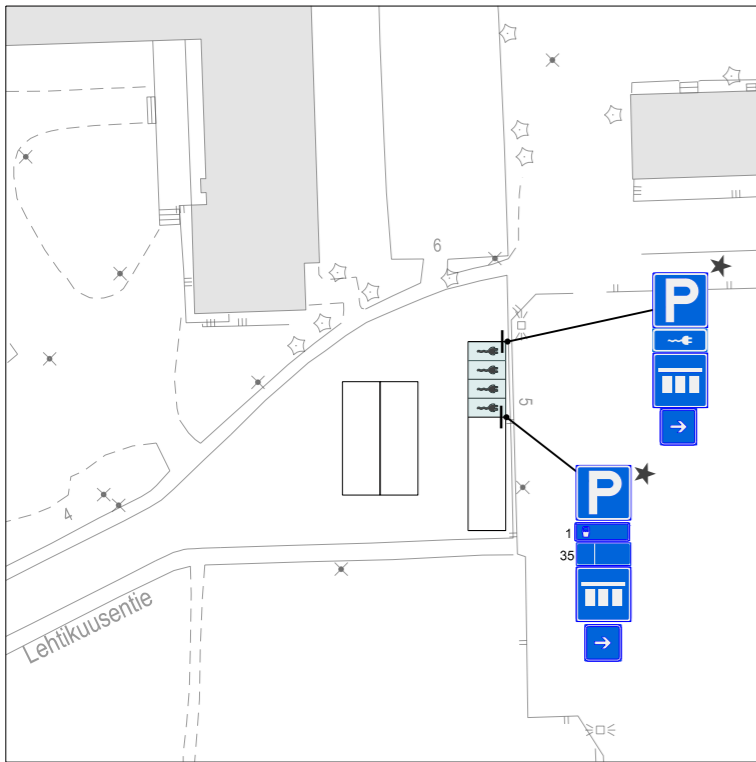


Sähköauton latauspiste

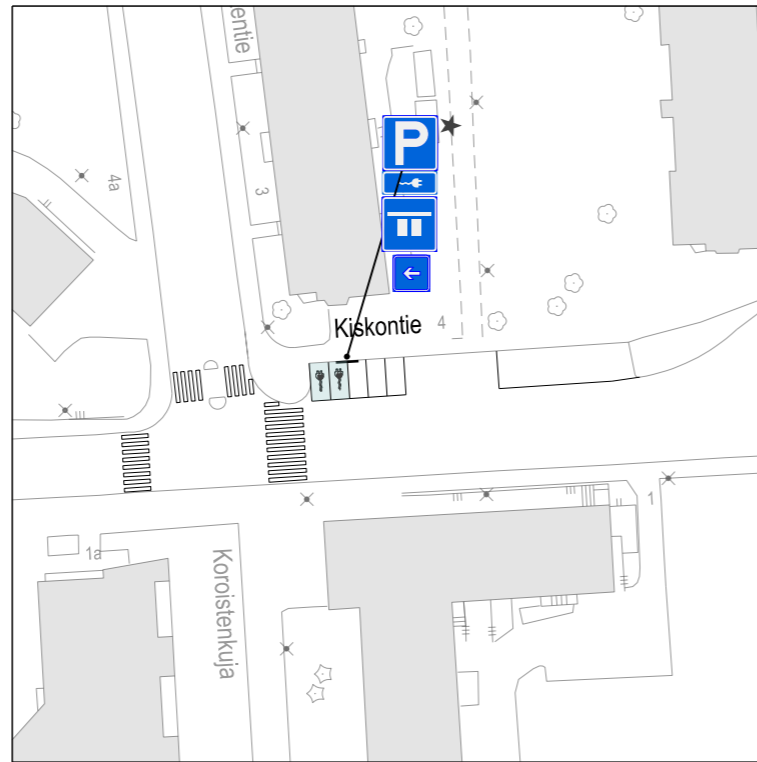
0 10 20 30 40 50 m



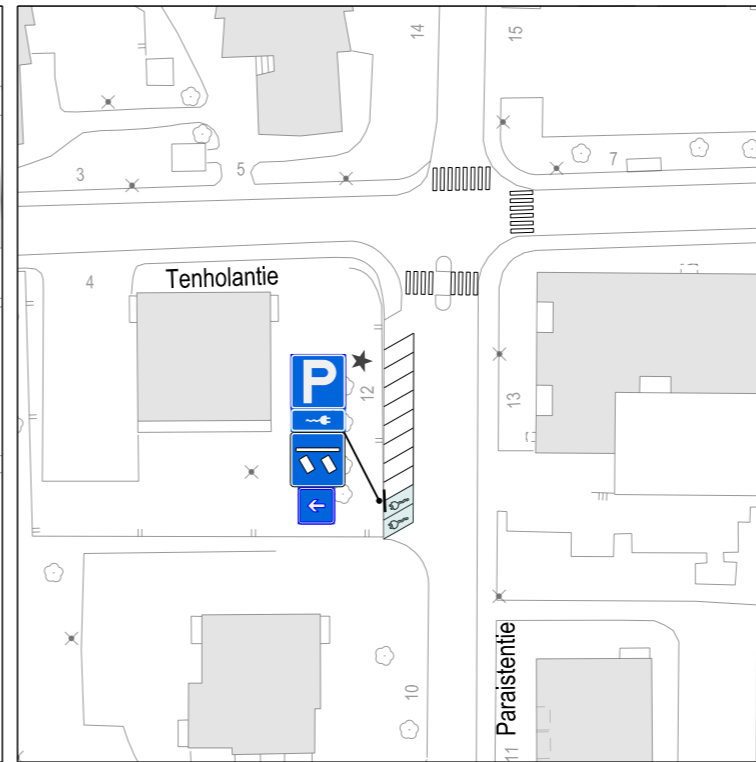
Helsinki		Kaupunkiympäristön toimiala		Liikenne- ja katusuunnittelu	
SÄHKÖAUTOJEN LATAUSPISTEET (osa 3/6)					
Mittakaava	Diiaarinro	HEL 2022-012691	Piirustusno	Päiväys	11.11.2022
1:1000	Hanke	0000_0	7344	Muutettu pvm	00.00.0000
	Asemakaava	00000	Tasokoordinaatisto	Hyväksyjä	Reetta Putkonen
	Käsittelyt	Lksp 11.11.2022	ETRS-GK25	Tarkastanut	Jouni Korhonen
			Korkeusjärjestelmä	Laatinut	Hang Tran
			N2000		



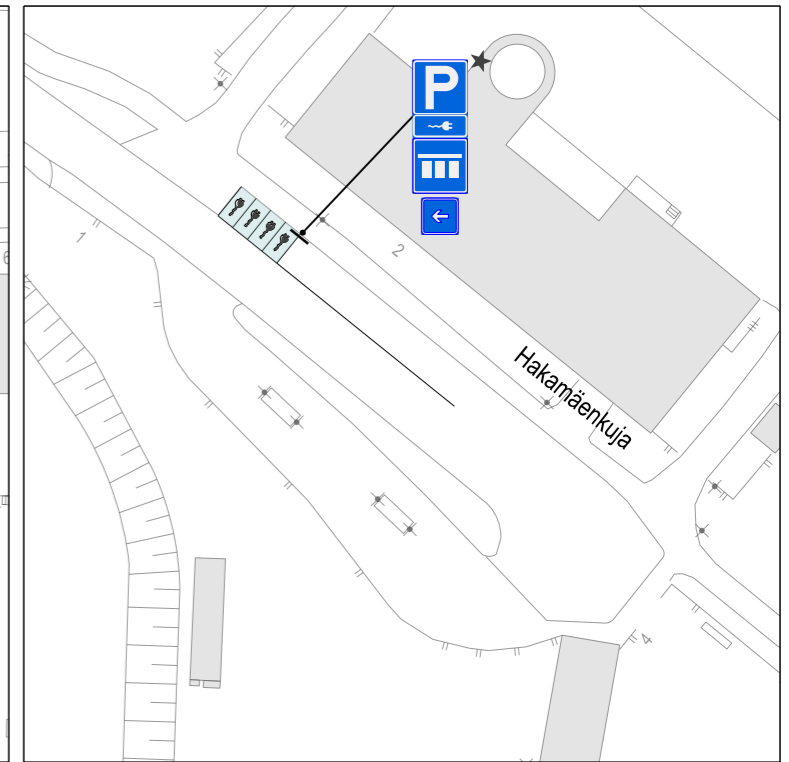
45, Lehtikuusentie



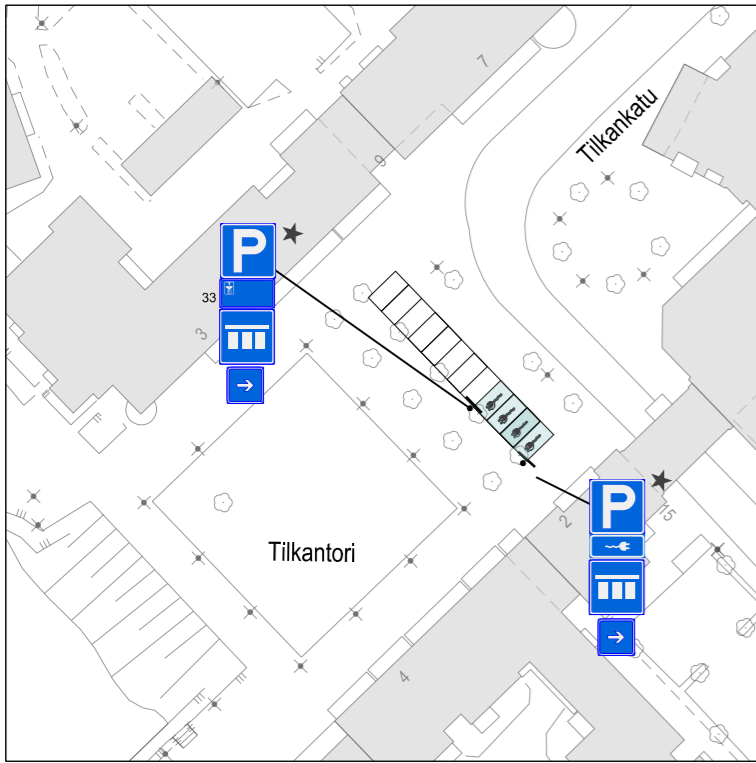
46, Kiskontie



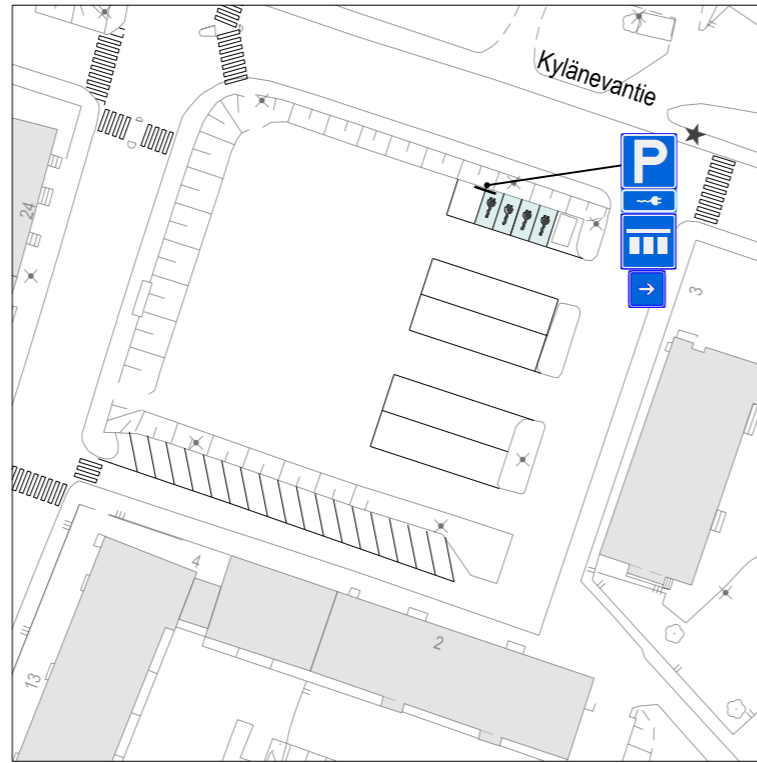
47, Paraistentie



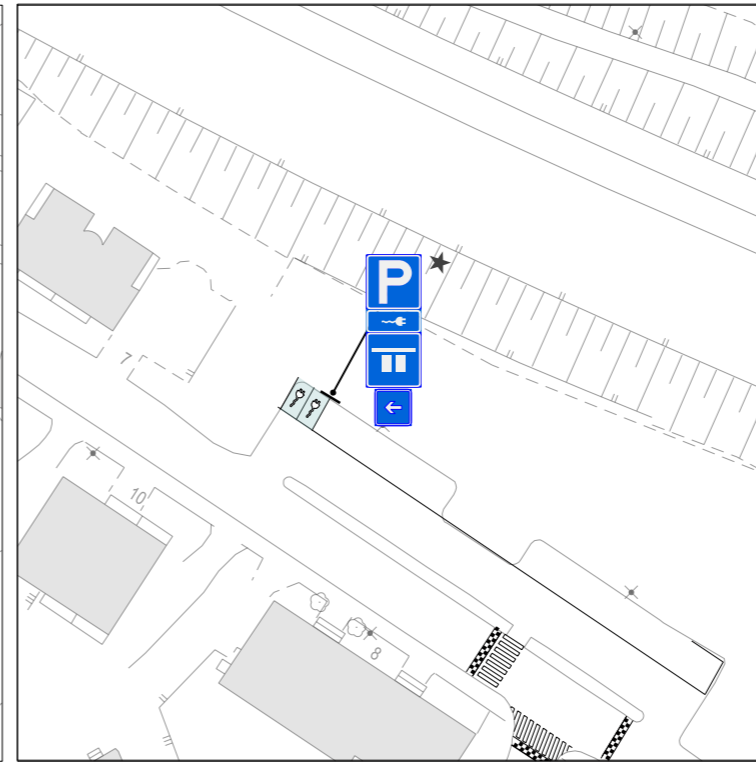
48, Hakamäenkuja



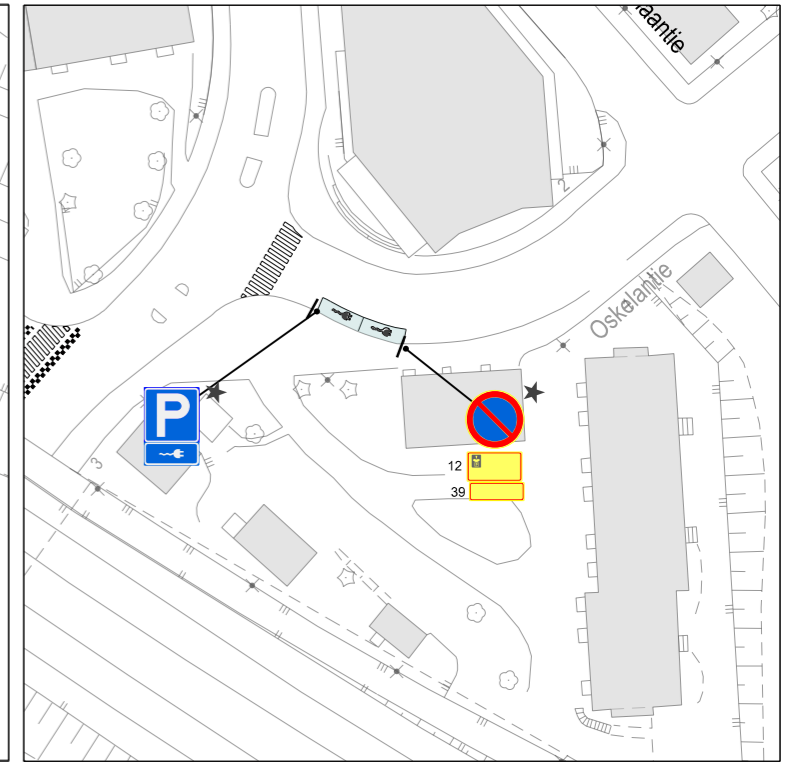
50, Tilkantori



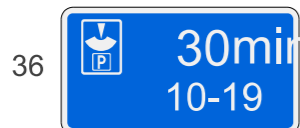
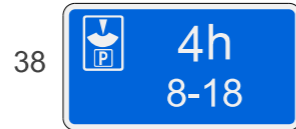
53, Haagan tori



54, Vespertie




56, Oskelantie



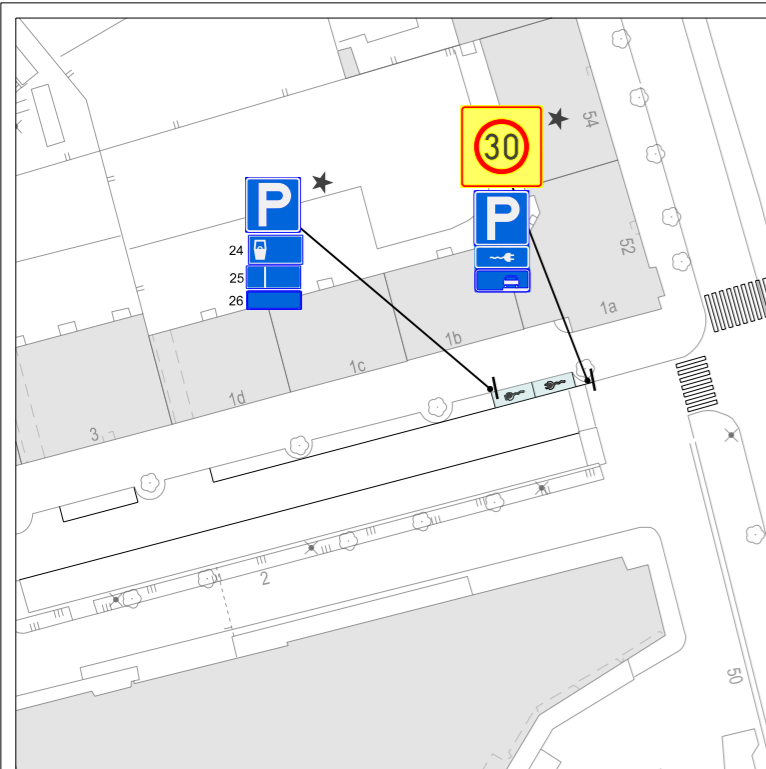
★ Uusi, muutettu tai siirretty liikennemerkki



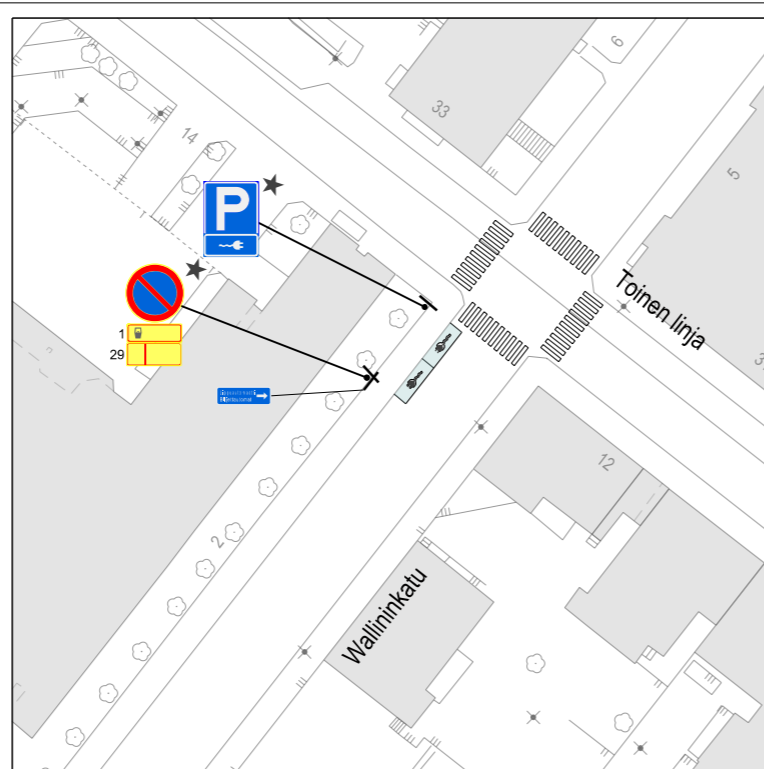
Sähköauton latauspiste



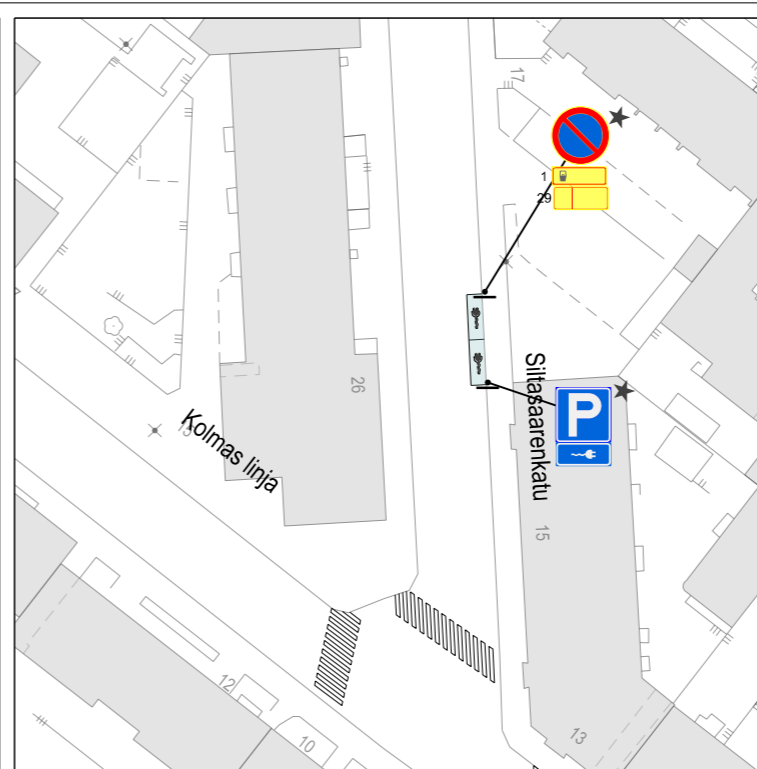
Helsinki		Kaupunkiympäristön toimiala		Liikenne- ja katusuunnittelu	
SÄHKÖAUTOJEN LATAUSPISTEET (osa 4/6)					
Mittakaava 1:1000	Diiaarinro	HEL 2022-012691	Piirustusno	Päiväys	
	Hanke	0000_0	7344	11.11.2022	
	Asemakaava	00000	Tasokoordinaatisto	Muutettu pvm	00.00.0000
	Käsittelyt	Lksp 11.11.2022	ETRS-GK25	Hyväksyjä	Reetta Putkonen
		Korkeusjärjestelmä	Tarkastanut	Jouni Korhonen	
		N2000	Laatinut	Hang Tran	



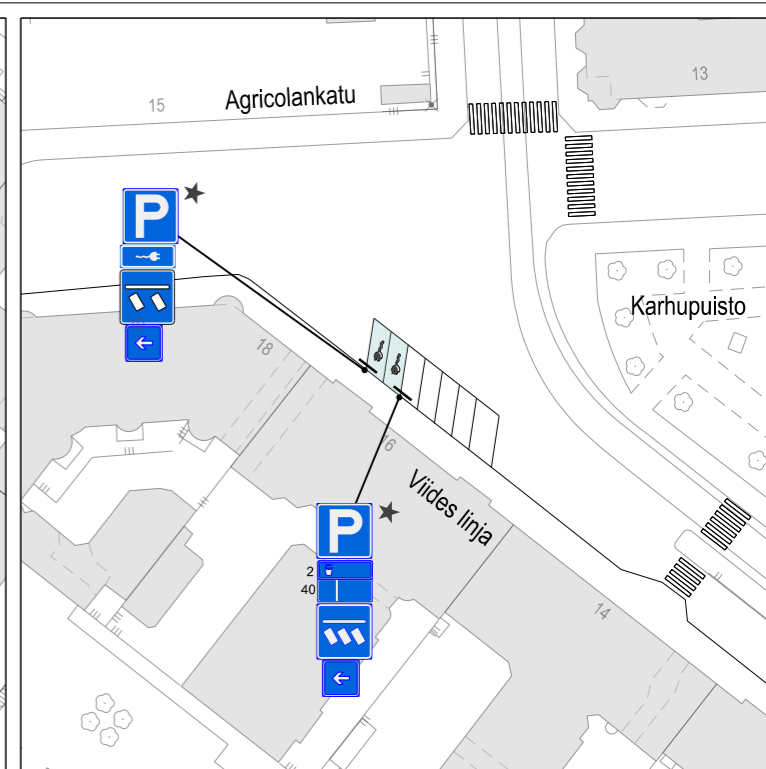
57, Kivelänkatu



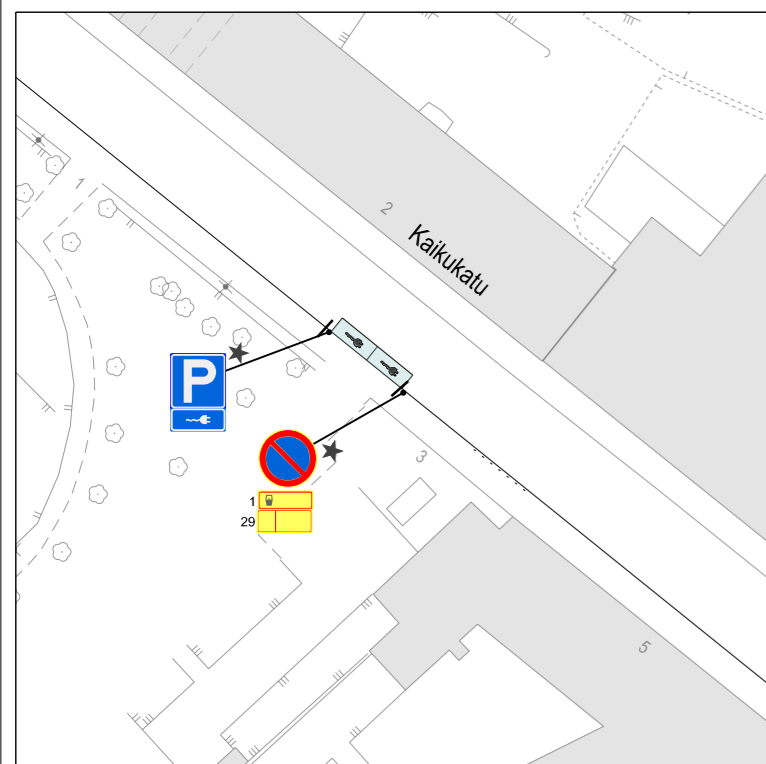
60, Wallininkatu



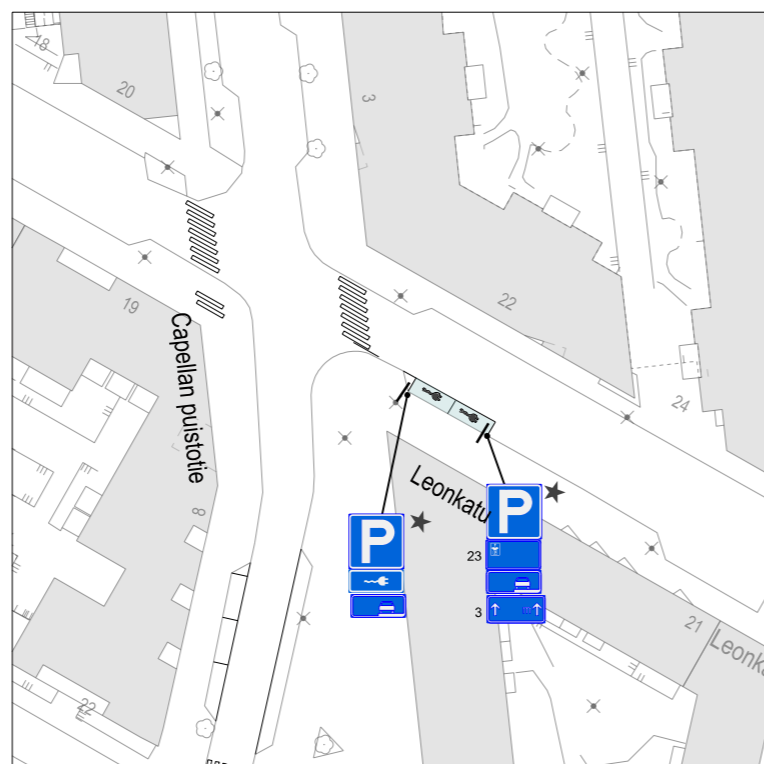
62, Siltasaarencatu



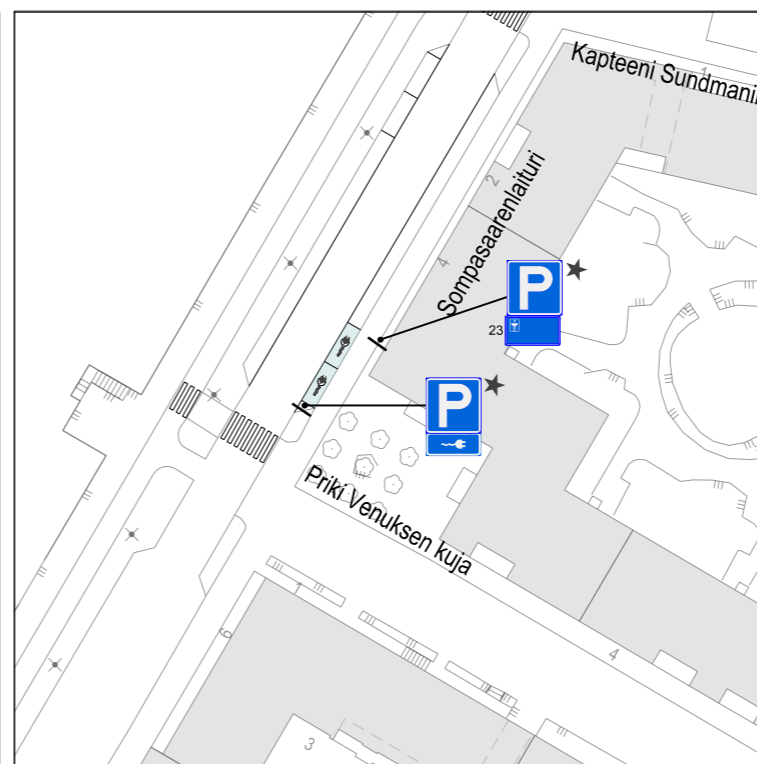
63, Viides Linja



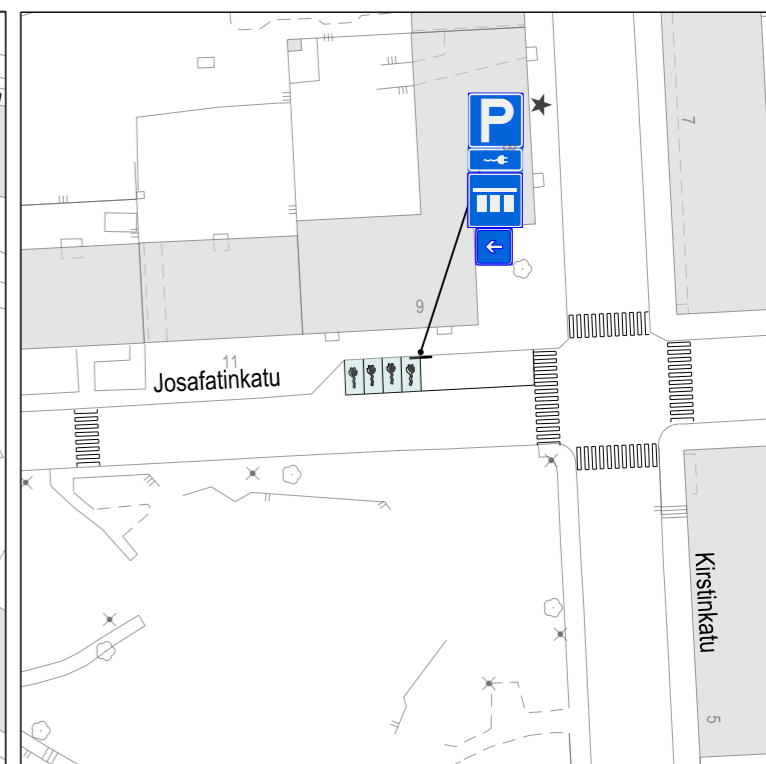
67, Kaikukatu



70, Leonkatu 21



71, Sompasaarenlaituri



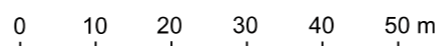
72, Josafatinkatu

- 1
- 2
- 3
- 23
- 24
- 25
- 26
- 29
- 30
- 31
- 33
- 40

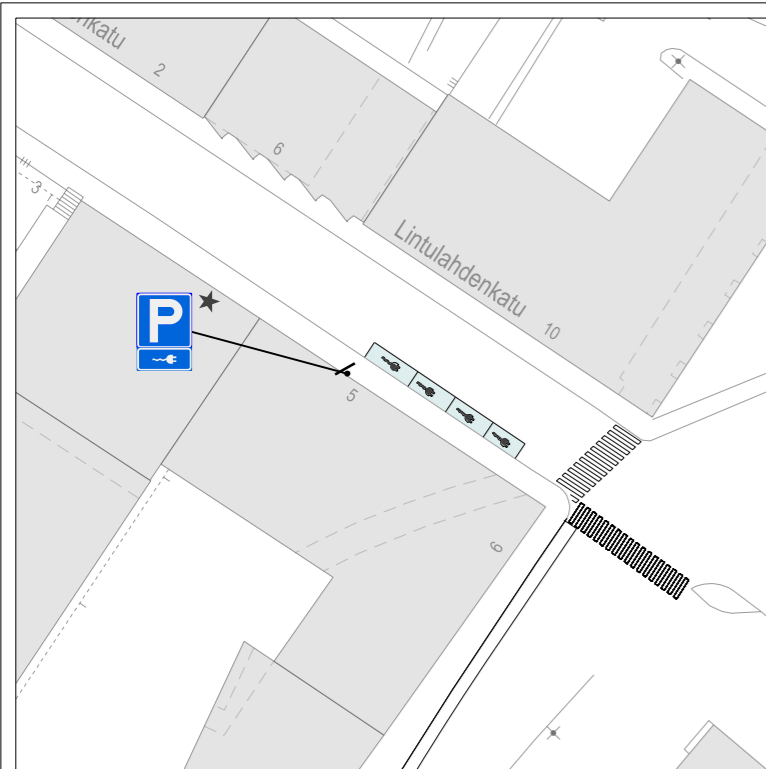


Sähköauton latauspiste

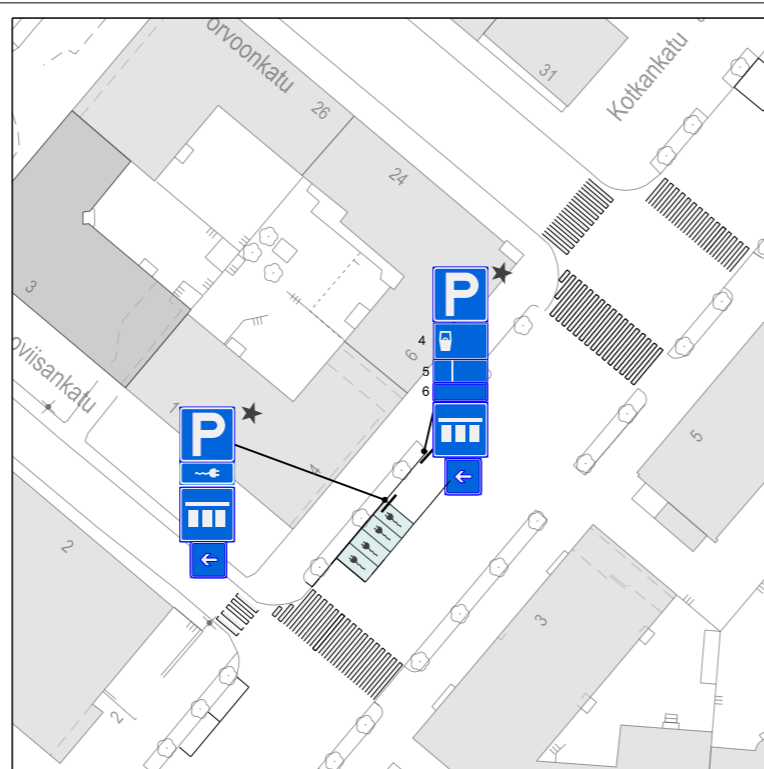
★ Uusi, muutettu tai siirretty liikennemerkki



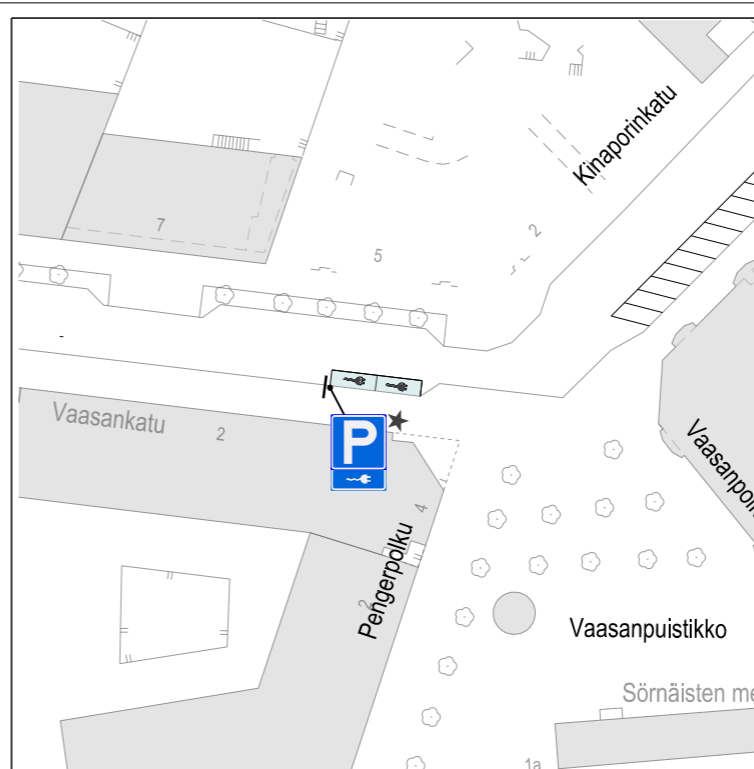
Helsinki		Kaupunkiympäristön toimiala		Liikenne- ja katusuunnittelu	
SÄHKÖAUTOJEN LATAUSPISTEET (osa 5/6)					
Mittakaava	Diiaarinro	HEL 2022-012691	Piirustusno	Päiväys	11.11.2022
1:1000	Hanke	0000_0	7344	Muutettu pvm	00.00.0000
	Asemakaava	00000	Tasokoordinaatisto	Hyväksyjä	Reetta Putkonen
	Käsittely	Lksp 11.11.2022	ETRS-GK25	Tarkastanut	Jouni Korhonen
			Korkeusjärjestelmä	Laatinut	Hang Tran
			N2000		



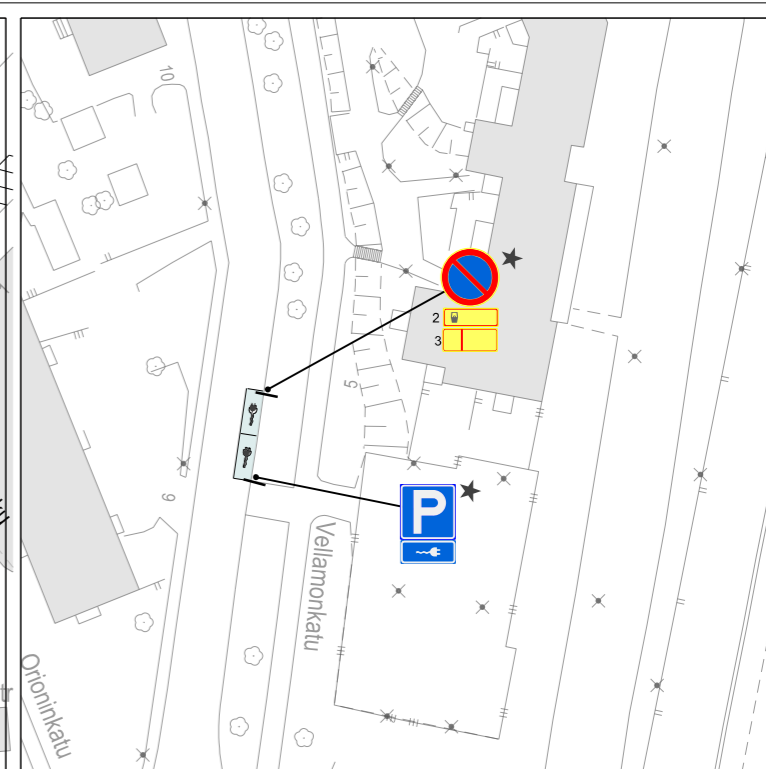
90, Lintulahdenkatu 5



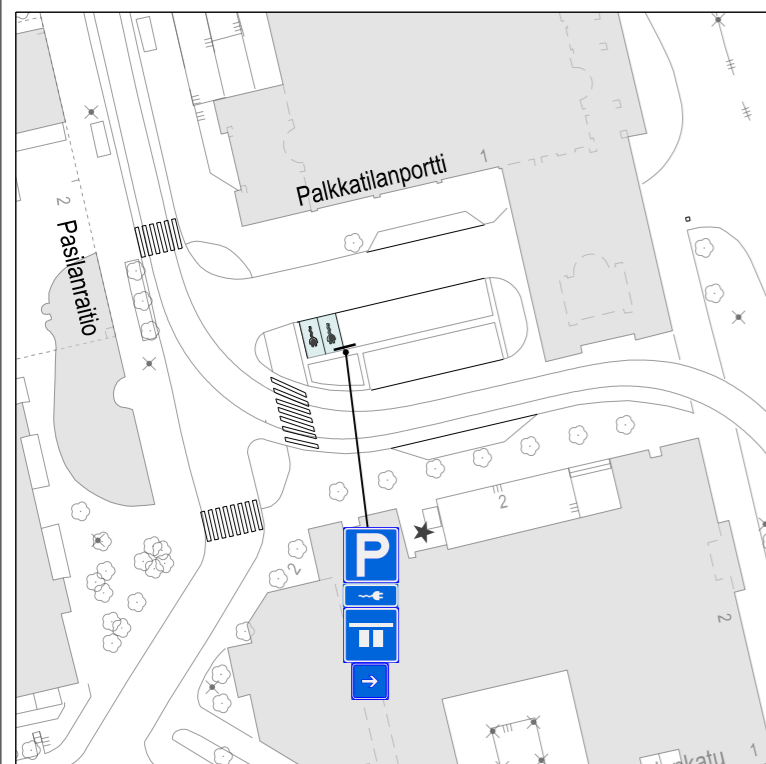
76, Kotkankatu



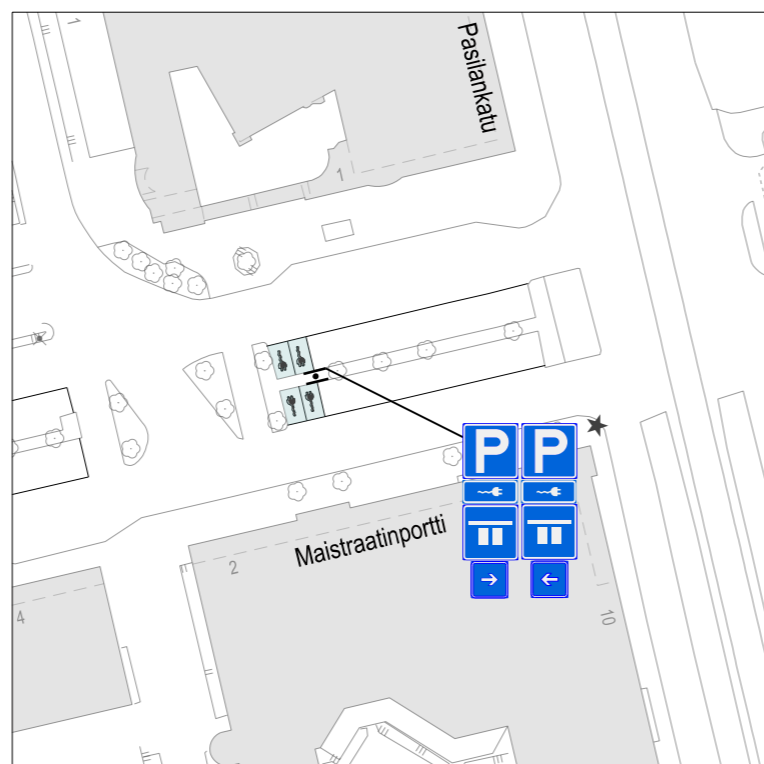
77, Vaasankatu



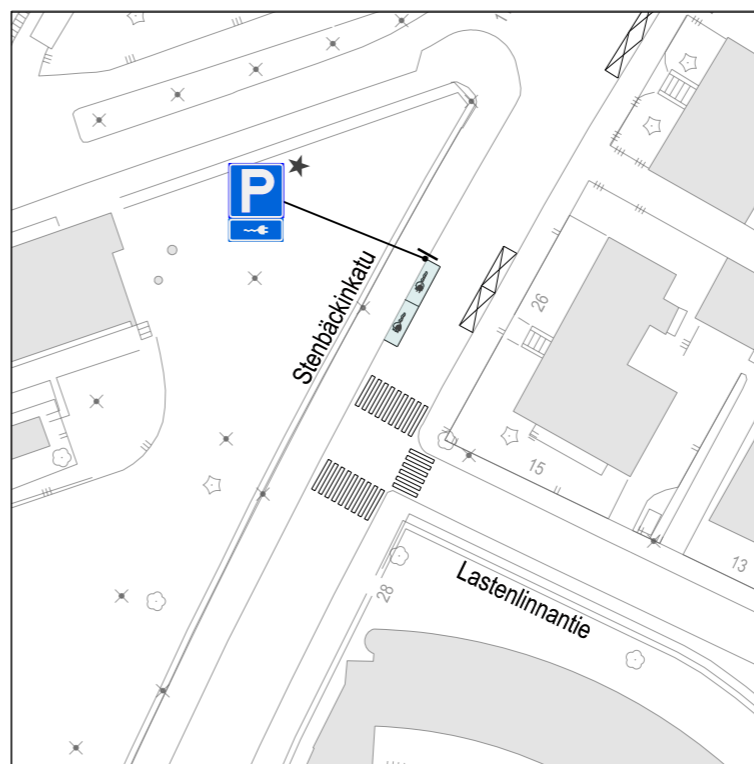
78, Vellamonkatu 5



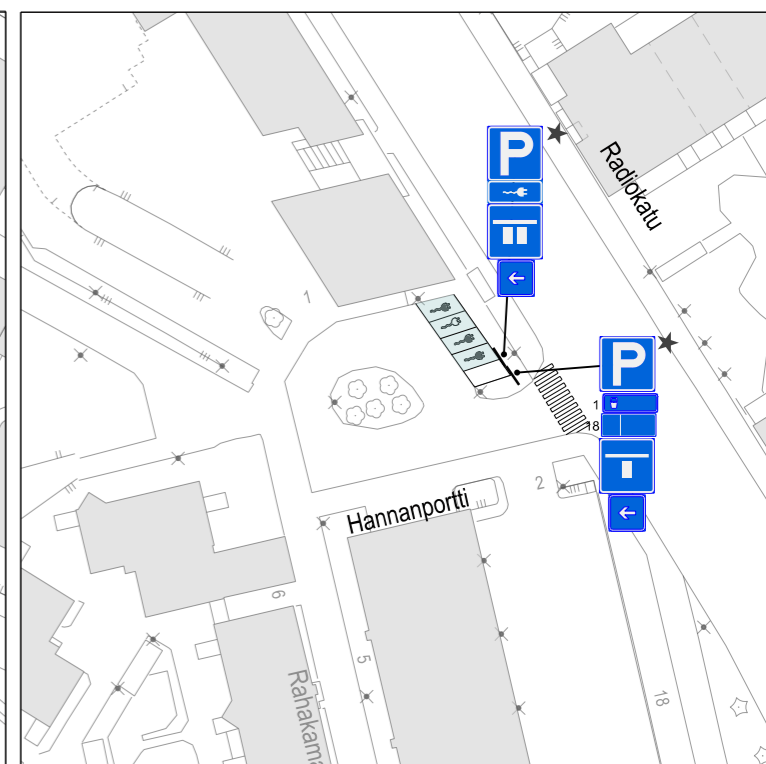
79, Palkkatilanportti



80, Maistraatinportti



89, Stenbäckinkatu



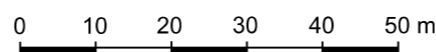
82, Hannanportti

- 1 5
- 2 6
- 3 18
- 4

★ Uusi, muutettu tai siirretty liikennemerkki



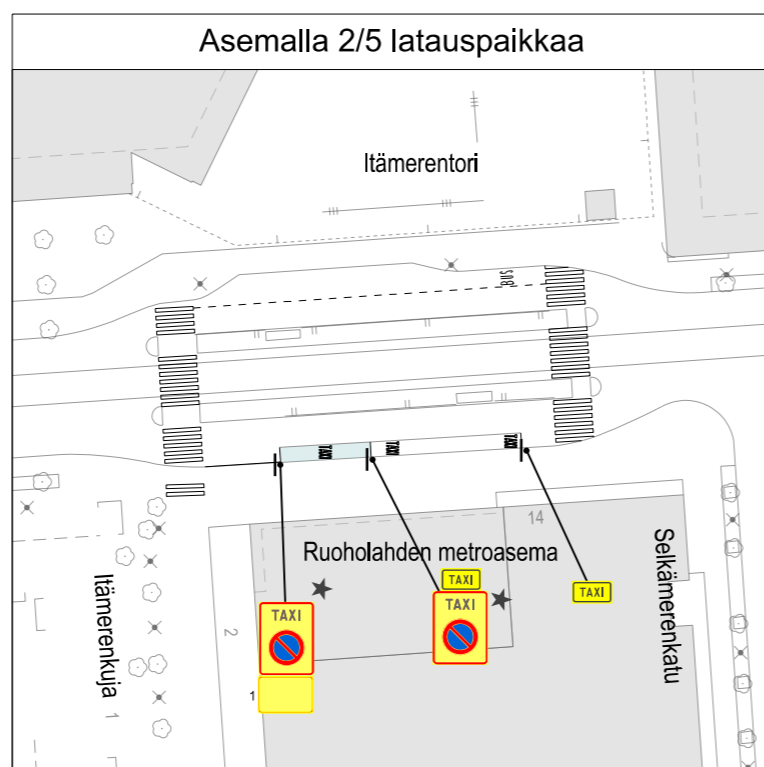
Sähköauton latauspiste



Helsinki Kaupunkiympäristön toimiala Liikenne- ja katusuunnittelu		SÄHKÖAUTOJEN LATAUSPISTEET (osa 6/6)		
Mittakaava 1:1000	Diiaarinro HEL 2022-012691	Piirustusno 7344	Päiväys 11.11.2022	
	Hanke 0000_0	Tasokoordinaatisto ETRS-GK25	Muutettu pvm 00.00.0000	
	Asemakaava 00000	Käsitteilyt Lksp 11.11.2022	Hyväksyjä Reetta Putkonen	
		Korkeusjärjestelmä N2000	Tarkastanut Jouni Korhonen	
			Laatinut Hang Tran	



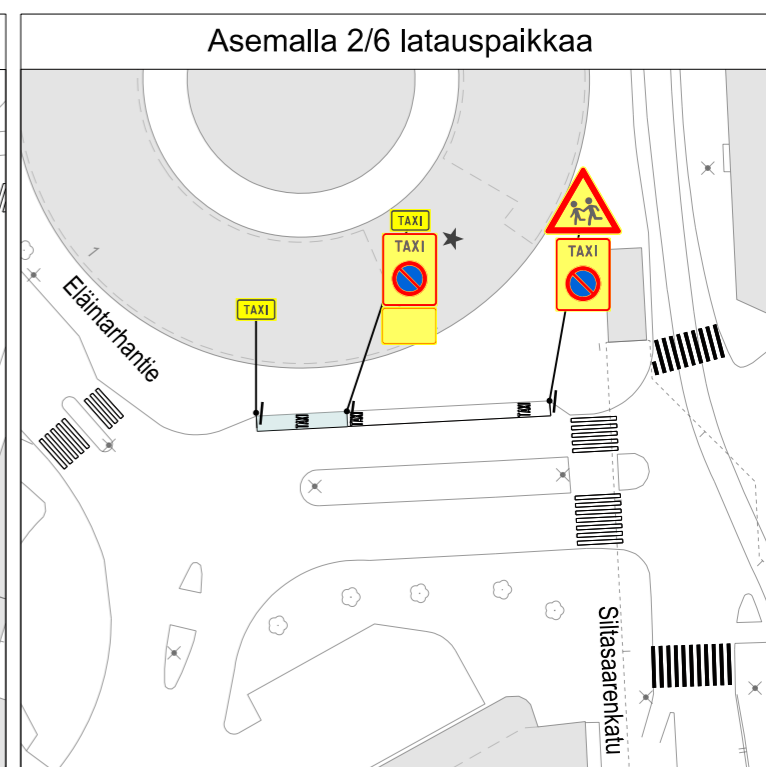
1, Lauttasaarentie



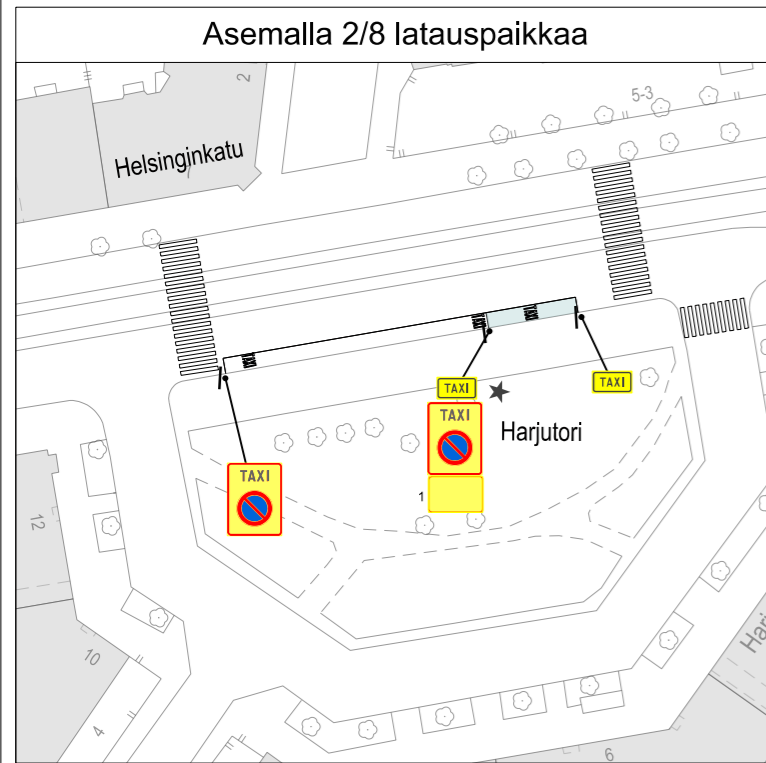
2, Ruoholahden metroasema



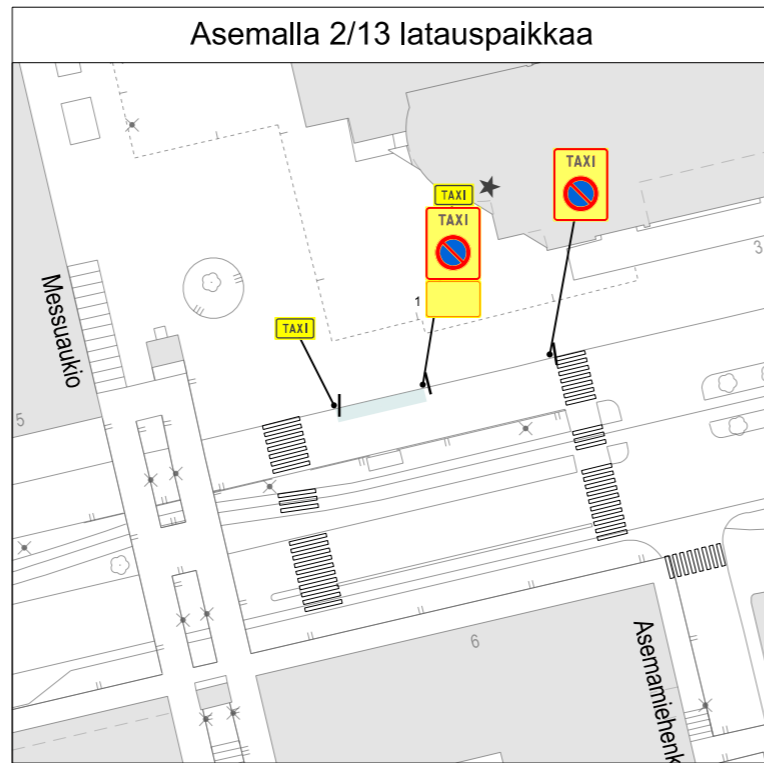
3, Kapteeninkatu



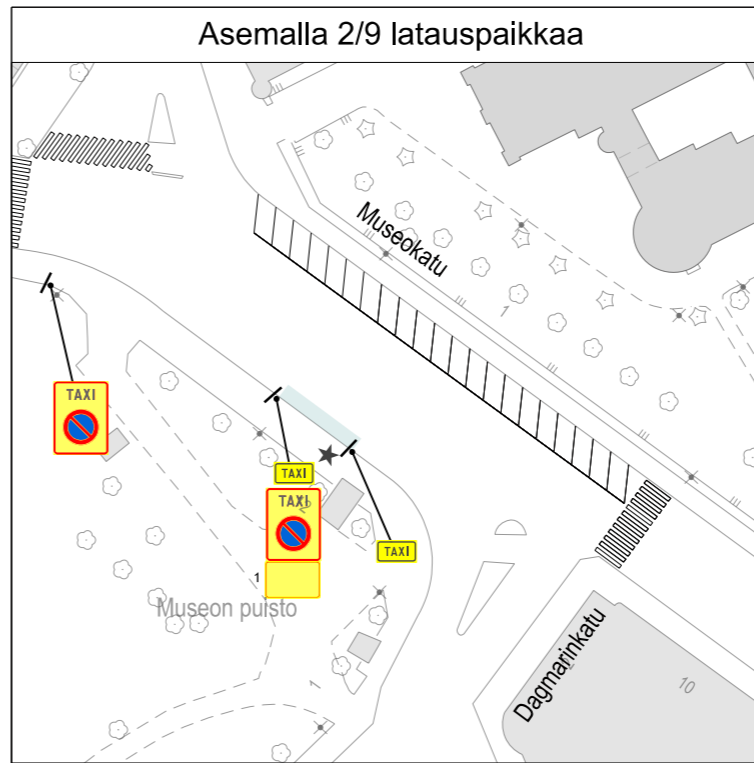
4, Ympyrätalo



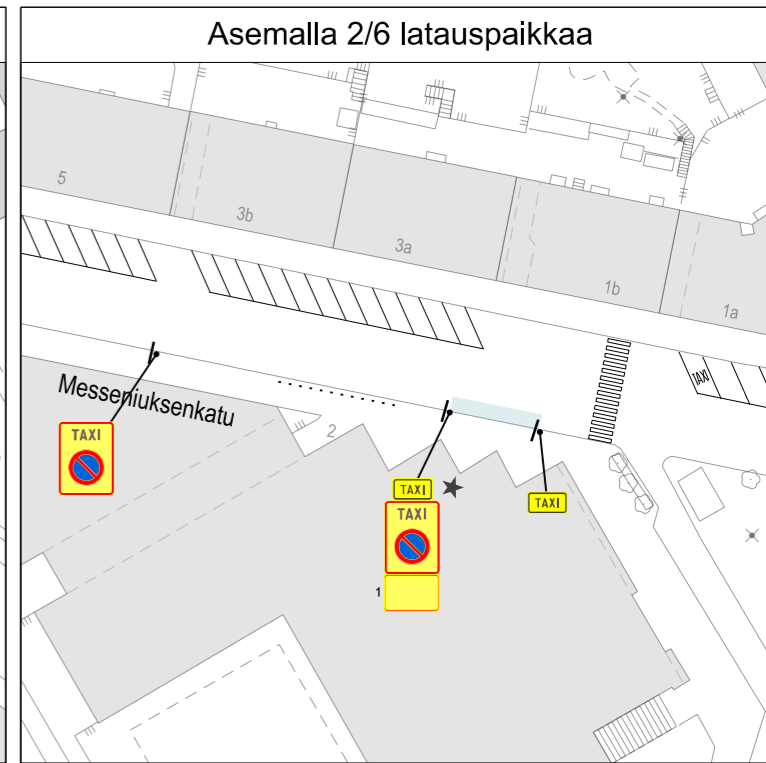
5, Harjutori



6, Messukeskus



7, Museokatu



8, Messeniuksenkatu



★ Uusi, muutettu tai siirretty liikennemerkki



Sähkötaksin latauspiste

0 10 20 30 40 50 m



Helsinki		Kaupunkiympäristön toimiala		Liikenne- ja katusuunnittelu	
TAKSIASEMIEN LATAUSPISTEET					
Mittakaava	Diiaarinro	HEL 2022-012691	Piirustusno	Päiväys	11.11.2022
1:1000	Hanke	0000_0	7344	Muutettu pvm	00.00.0000
	Asemakaava	00000	Tasokoordinaatisto	Hyväksyjä	Reetta Putkonen
	Käsittelyt	Lksp 11.11.2022	ETRS-GK25	Tarkastanut	Jouni Korhonen
			Korkeusjärjestelmä	Laatinut	Hang Tran
			N2000		