




MIKROLIIKKUMISVÄLINEIDEN PYSÄKÖINTIPAikkojen sijainnit

- 2001 Telakkakatu 4
- 2002 Pyhän Birgitan puisto
- 501 Laivurinkatu - Tehtaanpuisto
- 502 Tehtaankatu 25
- 503 Pursimiehenkatu 32
- 504 Pursimiehenkatu 27
- 505 Kankurinkatu 3
- 506 Laivurinkatu 8
- 507 Merimiehenkatu 18
- 508 Perämiehenkatu 11
- 509 Punavuorenkatu 23
- 510 Punavuorenkatu 21
- 511 Iso Roobertinkatu 43
- 601 Merisatamanranta 10
- 602 Merikatu - Laivurinkatu
- 603 Merikatu 31
- 604 Engelin aukio 2
- 701 Merisatamanranta
- 702 Merikatu 9
- 703 Kapteeninkatu 8
- 704 Pietarinkatu 7
- 705 Neitsytpolku 12
- 706 Kapteeninkatu 24
- 707 Korkeavuorenkatu 2
- 709 Tarkk'ampujankatu 6
- 710 Tähtitorninkatu 1
- 711 Vuorimiehenkatu 7
- 901 Ehrenströmintie 1
- 902 Merikatu-Neitsytpolku
- 903 Iso Puistotie 1
- 904 Laivasillankatu - Ehrenströmintie
- 905 Ehrenströmintie 5
- 906 Ehrenströmintie 3

sweco		HYV. 22.3.2023	Eeropekka Lehtinen	
		TARK. 22.3.2023	Inga Vajakkala	
		LAAT. 22.3.2023	Iiro Vainikainen	
Helsinki		Kaupunkiympäristön toimiala		Liikenne- ja katusuunnittelu
Kaupunginosa 05. Punavuori, 06. Eira, 07. Ullanlinna, 09. Kaivopuisto, 20. Länsisatama				
Mikroliikkumisen palvelujen pysäköintialueet 4				
Liikennejärjestely				
Mittakaava 1:4 300	Diariinro HEL 2023-001569	Piirustusno 7421	Päiväys 31.3.2023	
	Hanke		Muutettu pvm	
	Asemakaava	Tasokoordinaatisto ETRS-GK25	Hyväksyjä Reetta Putkonen	
	Käsitellyt	Korkeusjärjestelmä	Tarkistanut Jouni Korhonen	
			Laatinut Miikka Kulpakko	



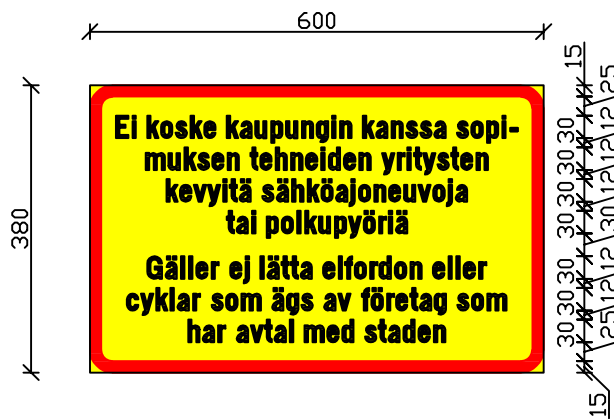
Liikennemerkkien mitoituspiirustus, Pysäyttäminen kielletty



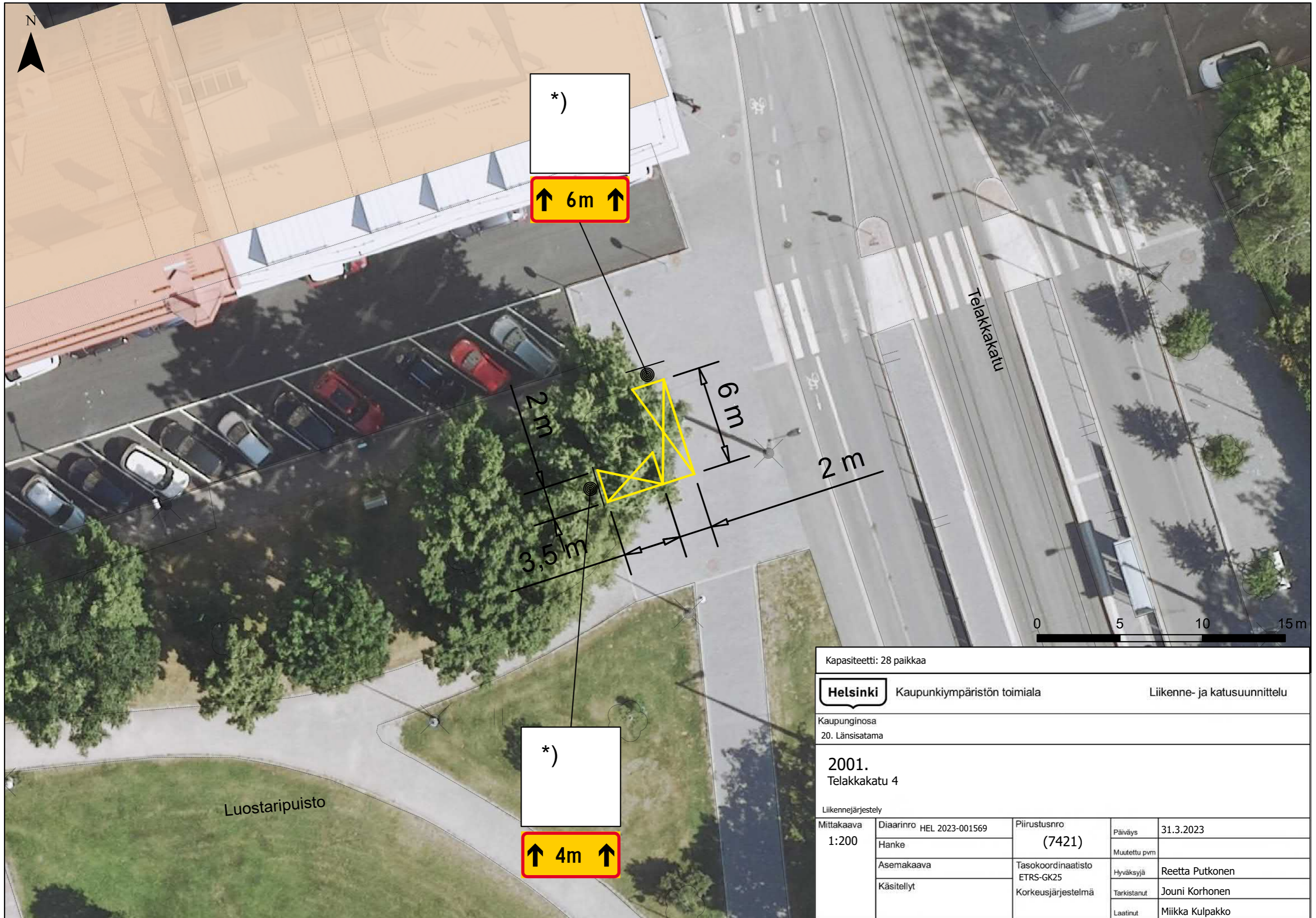
d = 640 mm



C37



H24



*)

↑ 6m ↑

*)

↑ 4m ↑

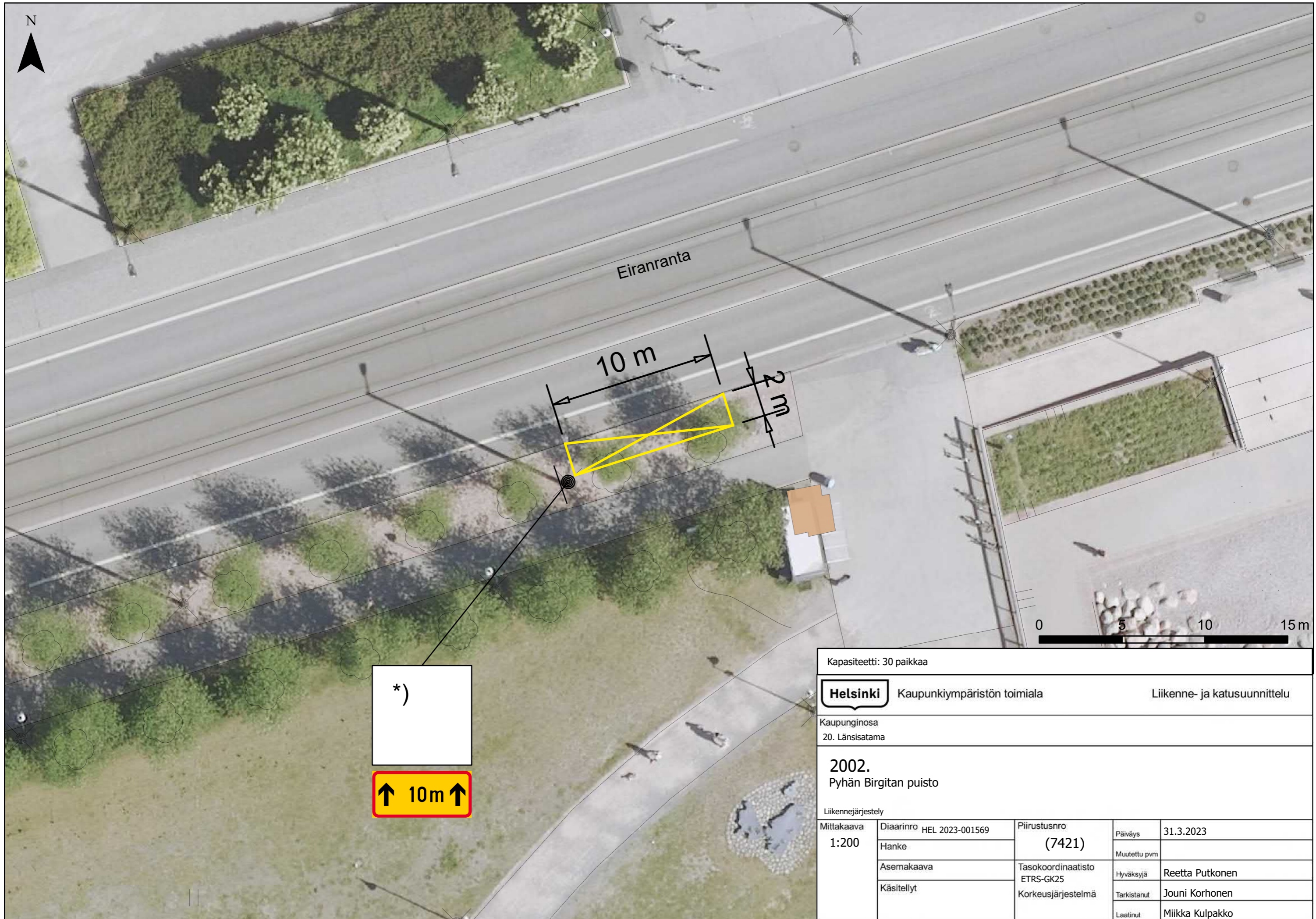
Kapasiteetti: 28 paikkaa

Helsinki Kaupunkiympäristön toimiala Liikenne- ja katusuunnittelu

Kaupunginosa
20. Länsisatama

2001.
Telakkakatu 4

Liikennejärjestely			
Mittakaava 1:200	Diariinro HEL 2023-001569 Hanke	Piirustusnro (7421)	Päiväys 31.3.2023
Asemakaava	Tasokoordinaatisto ETRS-GK25	Hyväksyjä Reetta Putkonen	Muutettu pvm
Käsitellyt	Korkeusjärjestelmä	Tarkistanut Jouni Korhonen	Laatinut Miikka Kulpakko



Eiranranta

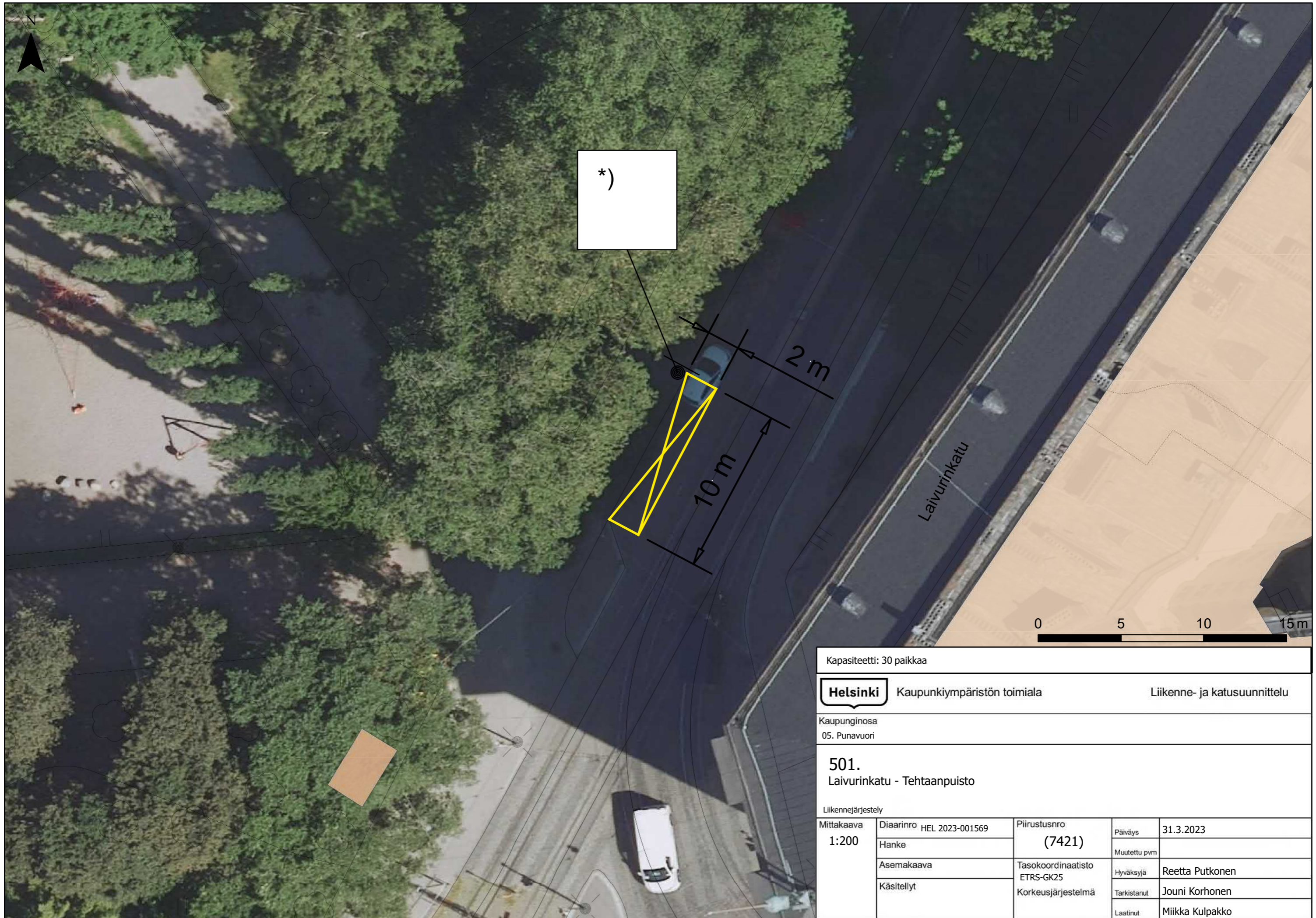
10 m

0 5 10 15 m

*)

↑ 10m ↑

Kapiteetti: 30 paikkaa				
Helsinki		Kaupunkiympäristön toimiala		Liikenne- ja katusuunnittelu
Kaupunginosa 20. Länsisatama				
2002. Pyhän Birgitan puisto				
Liikennejärjestely				
Mittakaava 1:200	Diariinro	HEL 2023-001569	Piirustusnro (7421)	Päiväys 31.3.2023
	Hanke			Muutettu pvm
	Asemakaava		Tasokoordinaatisto ETRS-GK25	Hyväksyjä Reetta Putkonen
	Käsitellyt		Korkeusjärjestelmä	Tarkistanut Jouni Korhonen
			Laatinut	Miikka Kulpakko



*)

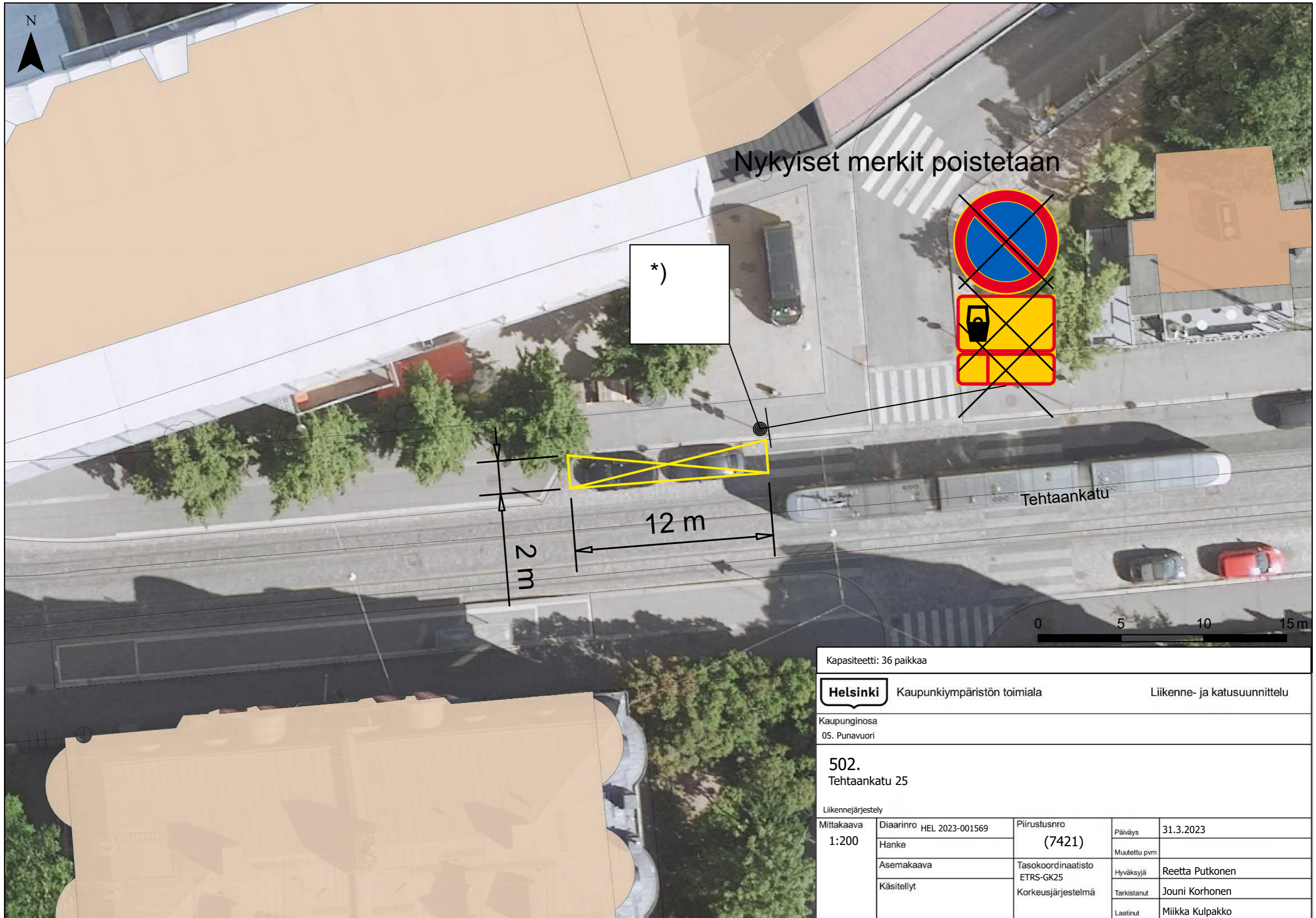
Kapasiteetti: 30 paikkaa

Helsinki Kaupunkiympäristön toimiala Liikenne- ja katusuunnittelu

Kaupunginosa
05. Punavuori

501.
Laivurinkatu - Tehtaanpuisto

Liikennejärjestely				
Mittakaava 1:200	Diaarinro	HEL 2023-001569	Piirustusnro	Päiväys
	Hanke		(7421)	31.3.2023
	Asemakaava		Tasokoordinaatisto	Muutettu pvm
	Käsitellyt		ETRS-GK25	Hyväksyjä
			Korkeusjärjestelmä	Tarkistanut
				Reetta Putkonen
				Jouni Korhonen
				Laatinut
				Miikka Kulpakko



Nykyiset merkit poistetaan

*)



Tehtaankatu

12 m

2 m

0 5 10 15 m

Kapasiteetti: 36 paikkaa



Kaupunkiympäristön toimiala

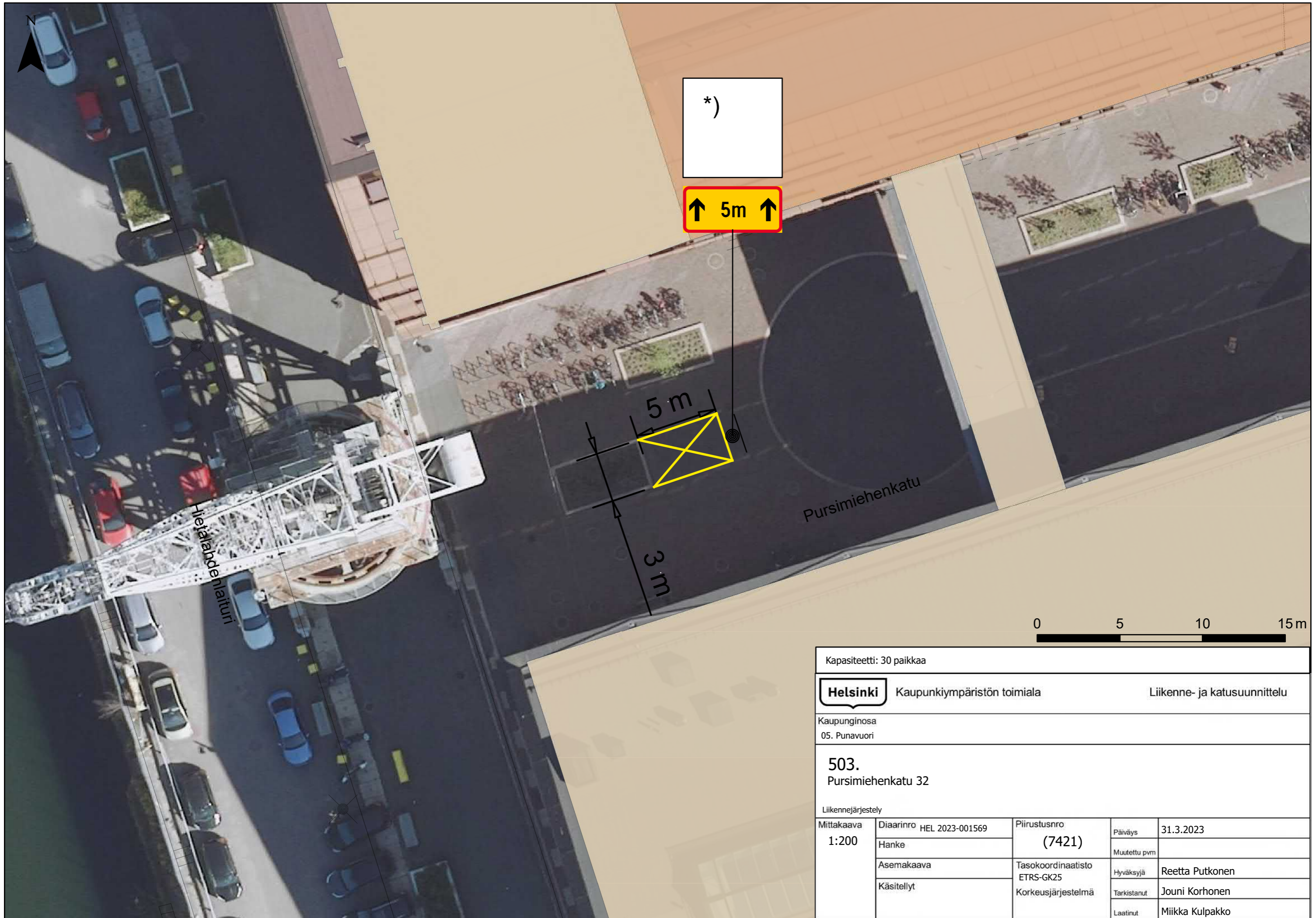
Liikenne- ja katusuunnittelu

Kaupunginosa
05. Punavuori

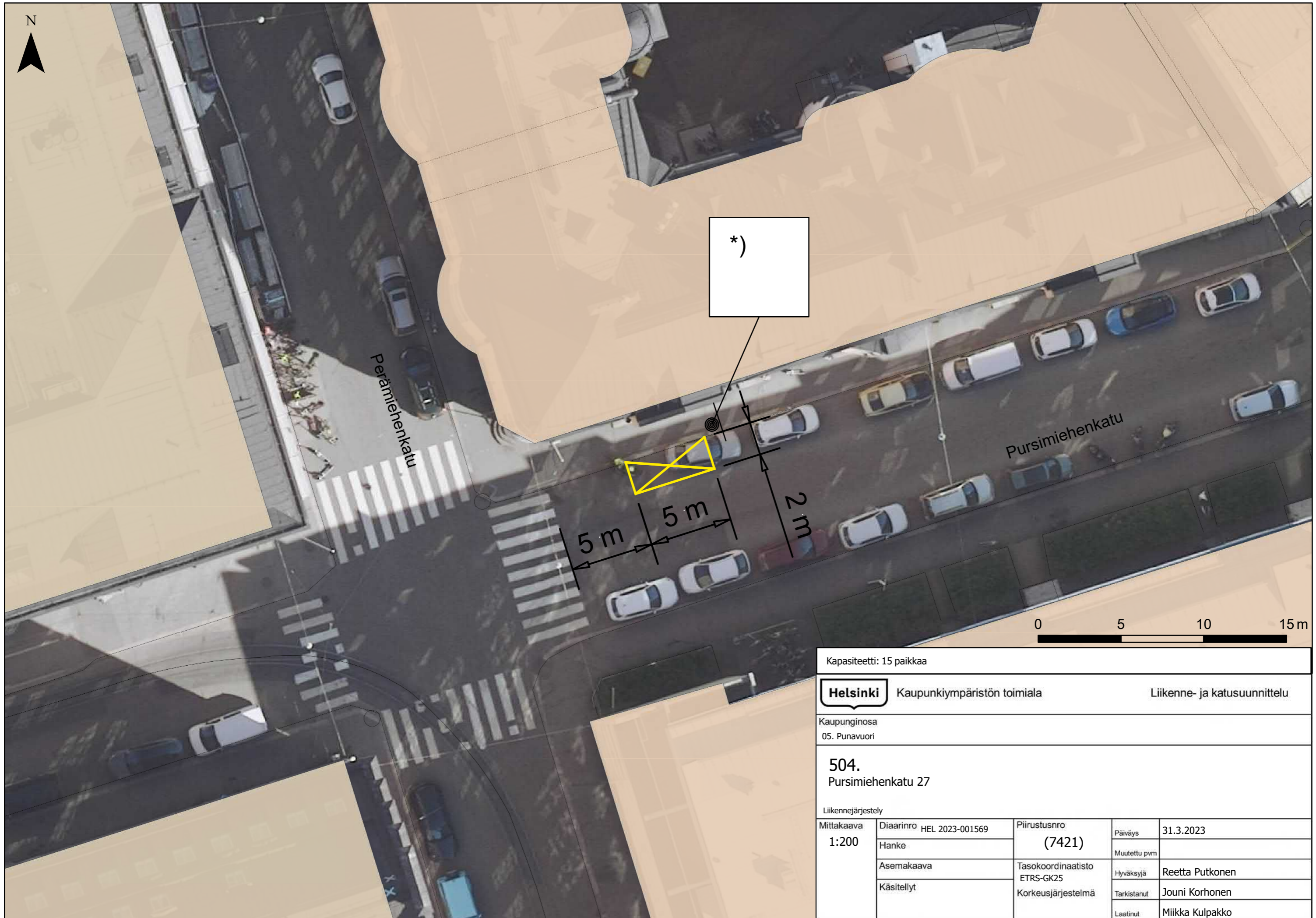
502.
Tehtaankatu 25

Liikennejärjestely

Mittakaava 1:200	Diaarinro	HEL 2023-001569	Piirustusnro	Päiväys	31.3.2023
	Hanke		(7421)	Muutettu pvm	
	Asemakaava		Tasokoordinaatisto	Hyväksyjä	Reetta Putkonen
	Käsitellyt		ETRS-GK25	Tarkistanut	Jouni Korhonen
			Korkeusjärjestelmä	Laatinut	Miikka Kulpakko



Kapiteetti: 30 paikkaa				
Helsinki		Kaupunkiympäristön toimiala		Liikenne- ja katusuunnittelu
Kaupunginosa 05. Punavuori				
503. Pursimiehenkatu 32				
Liikennejärjestely				
Mittakaava 1:200	Diiaarinro	HEL 2023-001569	Piirustusnro (7421)	Päiväys 31.3.2023
	Hanke			Muutettu pvm
	Asemakaava		Tasokoordinaatisto ETRS-GK25	Hyväksyjä Reetta Putkonen
	Käsitellyt		Korkeusjärjestelmä	Tarkistanut Jouni Korhonen
			Laatinut	Miikka Kulpakko



*)

Perämiehenkatu

Pursimiehenkatu

5 m 5 m 2 m

0 5 10 15 m

Kapasiteetti: 15 paikkaa

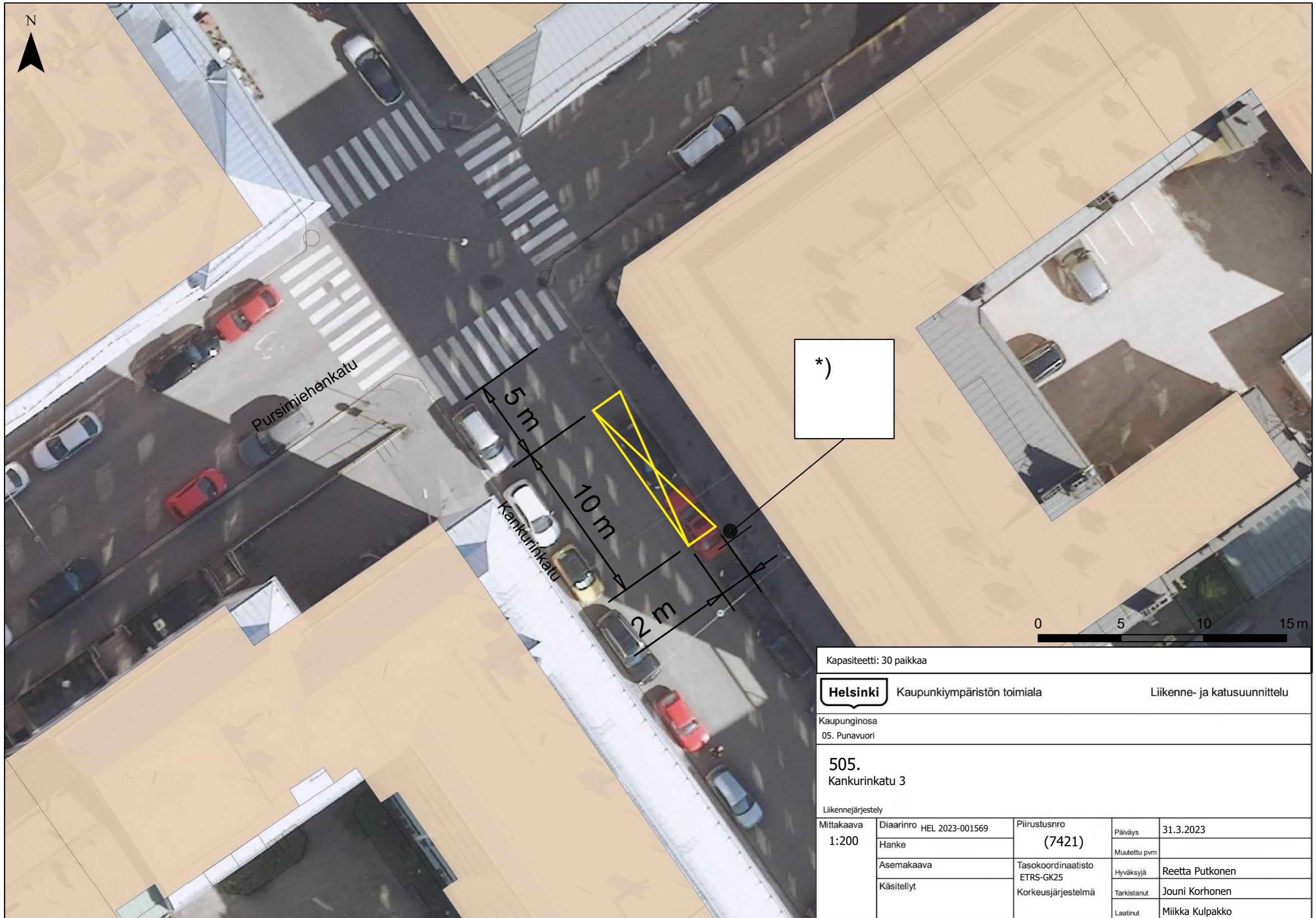
Helsinki Kaupunkiympäristön toimiala Liikenne- ja katusuunnittelu

Kaupunginosa
05. Punavuori

504.
Pursimiehenkatu 27

Liikennejärjestely

Mittakaava 1:200	Diariinro HEL 2023-001569	Piirustusnro (7421)	Päiväys	31.3.2023
	Hanke		Muutettu pvm	
	Asemakaava	Tasokoordinaatisto ETRS-GK25	Hyväksyjä	Reetta Putkonen
	Käsitellyt	Korkeusjärjestelmä	Tarkistanut	Jouni Korhonen
			Laatinut	Miikka Kulpakko



Pursimiehenkatu

Kankurinkatu

*)



Kapasiteetti: 30 paikkaa

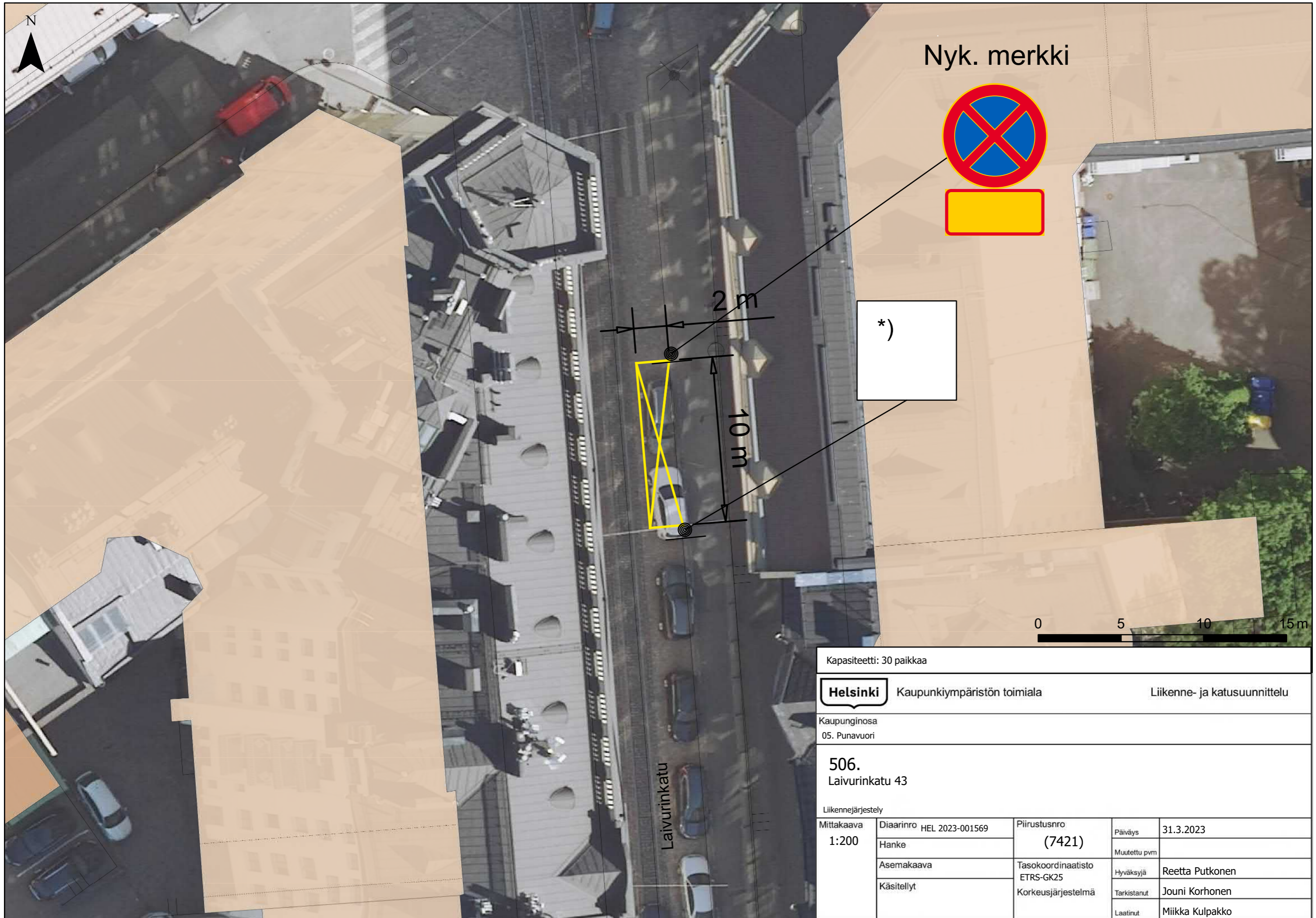
Helsinki Kaupunkiympäristön toimiala Liikenne- ja katusuunnittelu

Kaupunginosa
05. Punavuori

505.
Kankurinkatu 3

Liikennejärjestely

Mittakaava 1:200	Diariinro	HEL 2023-001569	Piirustusno	Päiväys	31.3.2023
	Hanke		(7421)	Muutettu pvm	
	Asemakaava		Tasokoordinaatisto	Hyväksyjä	Reetta Putkonen
	Käsitellyt		ETRS-GK25	Tarkistanut	Jouni Korhonen
			Korkeusjärjestelmä	Laatinut	Miikka Kulpakko



Nyk. merkki



*)

2 m

10 m



Laivurinkatu

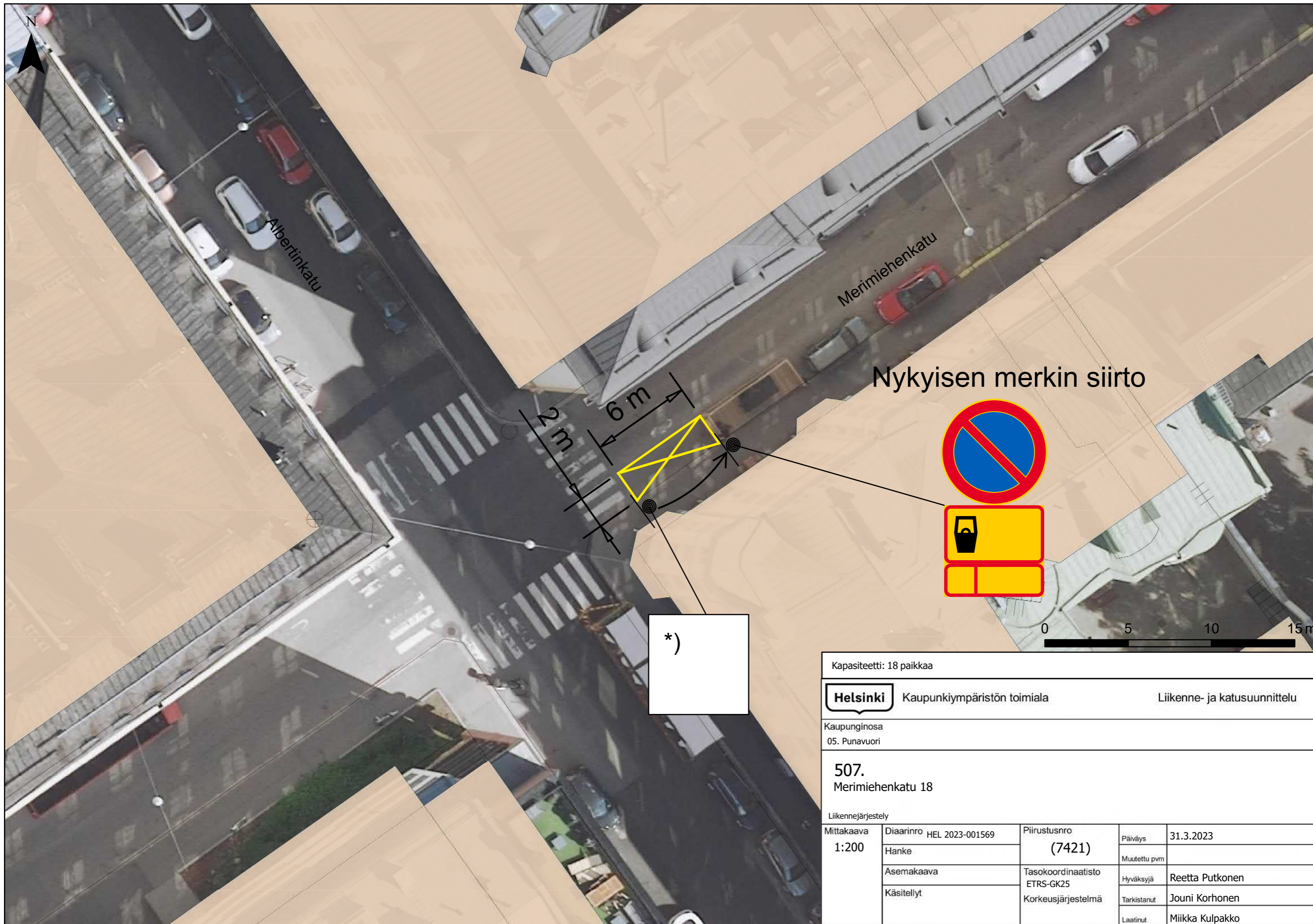
Kapasiteetti: 30 paikkaa

Helsinki Kaupunkiympäristön toimiala Liikenne- ja katusuunnittelu

Kaupunginosa
05. Punavuori

506.
Laivurinkatu 43

Liikennejärjestely				
Mittakaava 1:200	Diaarinro	HEL 2023-001569	Piirustusnro	31.3.2023
	Hanke		(7421)	
	Asemakaava		Tasokoordinaatisto	Reetta Putkonen
	Käsitellyt		ETRS-GK25	
		Korkeusjärjestelmä	Tarkistanut	Jouni Korhonen
			Laatinut	Miikka Kulpakko

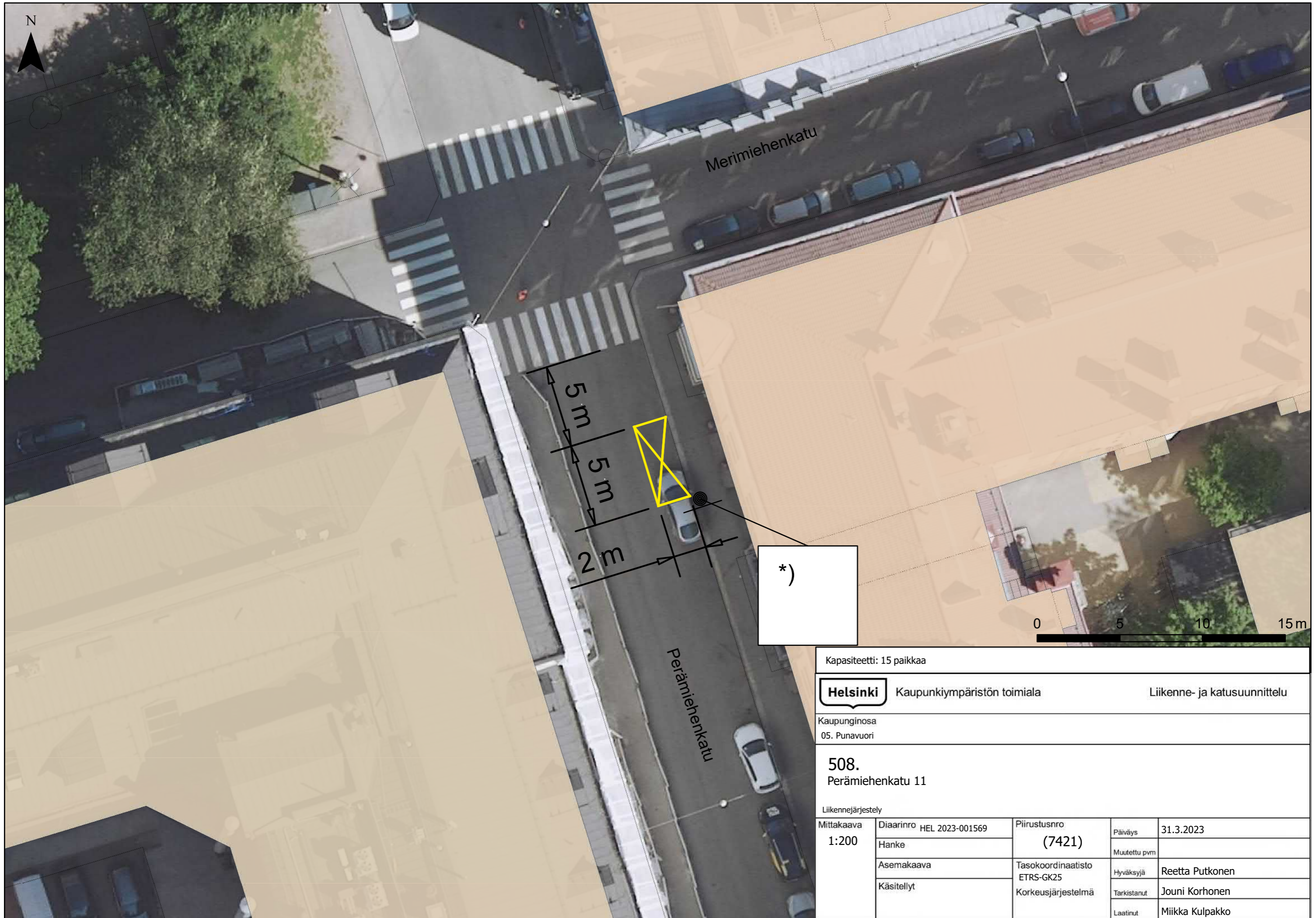


Nykyisen merkin siirto



*)

Kapiteetti: 18 paikkaa				
Helsinki		Kaupunkiympäristön toimiala		Liikenne- ja katusuunnittelu
Kaupunginosa 05. Punavuori				
507. Merimiehenkatu 18				
Liikennejärjestely				
Mittakaava 1:200	Diariinro	HEL 2023-001569	Piirustusnro	Päiväys
	Hanke		(7421)	Muutettu pvm
	Asemakaava		Tasokoordinaatisto	Hyväksyjä
	Käsitellyt		ETRS-GK25	Tarkistanut
			Korkeusjärjestelmä	Laatinut
				Miikka Kulpakko



Merimiehenkatu

Perämiehenkatu

5 m

5 m

2 m

0 5 10 15 m

*)

Kapasiteetti: 15 paikkaa



Kaupunkiympäristön toimiala

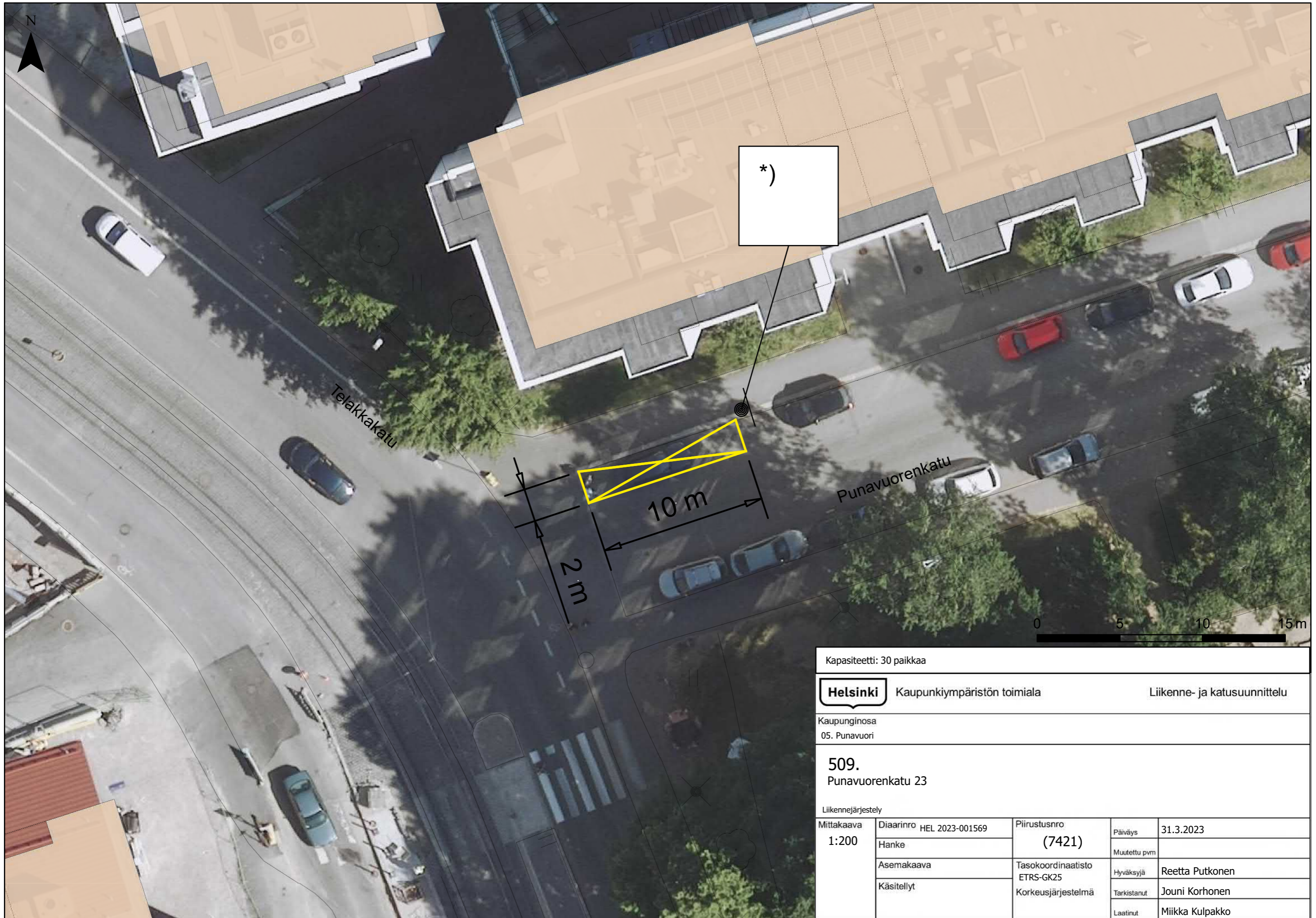
Liikenne- ja katusuunnittelu

Kaupunginosa
05. Punavuori

508.
Perämiehenkatu 11

Liikennejärjestely

Mittakaava 1:200	Diaarinro	HEL 2023-001569	Piirustusno	Päiväys	31.3.2023
	Hanke		(7421)	Muutettu pvm	
	Asemakaava		Tasokoordinaatisto	Hyväksyjä	Reetta Putkonen
	Käsitellyt		ETRS-GK25	Tarkistanut	Jouni Korhonen
			Korkeusjärjestelmä	Laatinut	Miikka Kulpakko



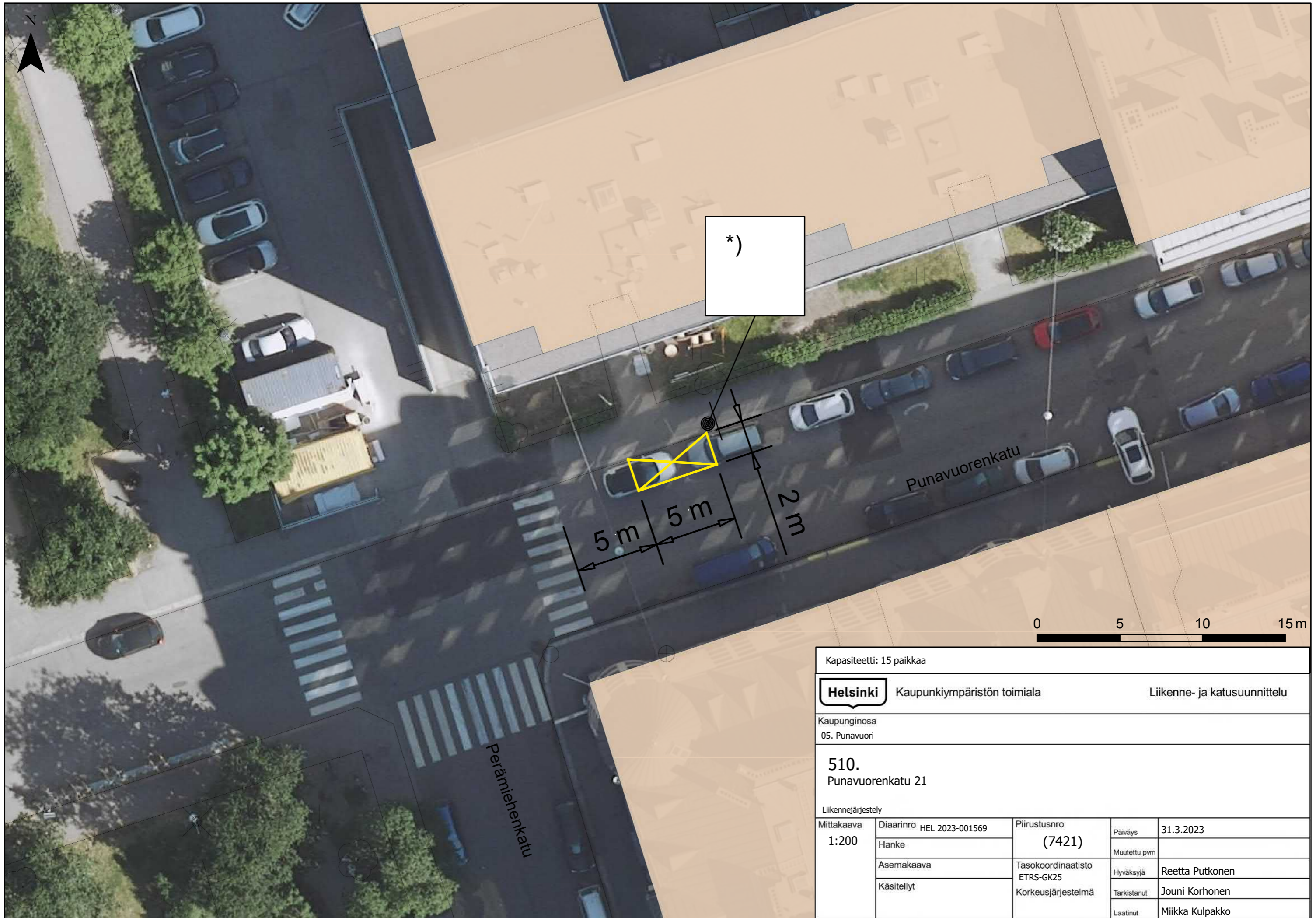
Kapiteetti: 30 paikkaa

Helsinki Kaupunkiympäristön toimiala Liikenne- ja katusuunnittelu

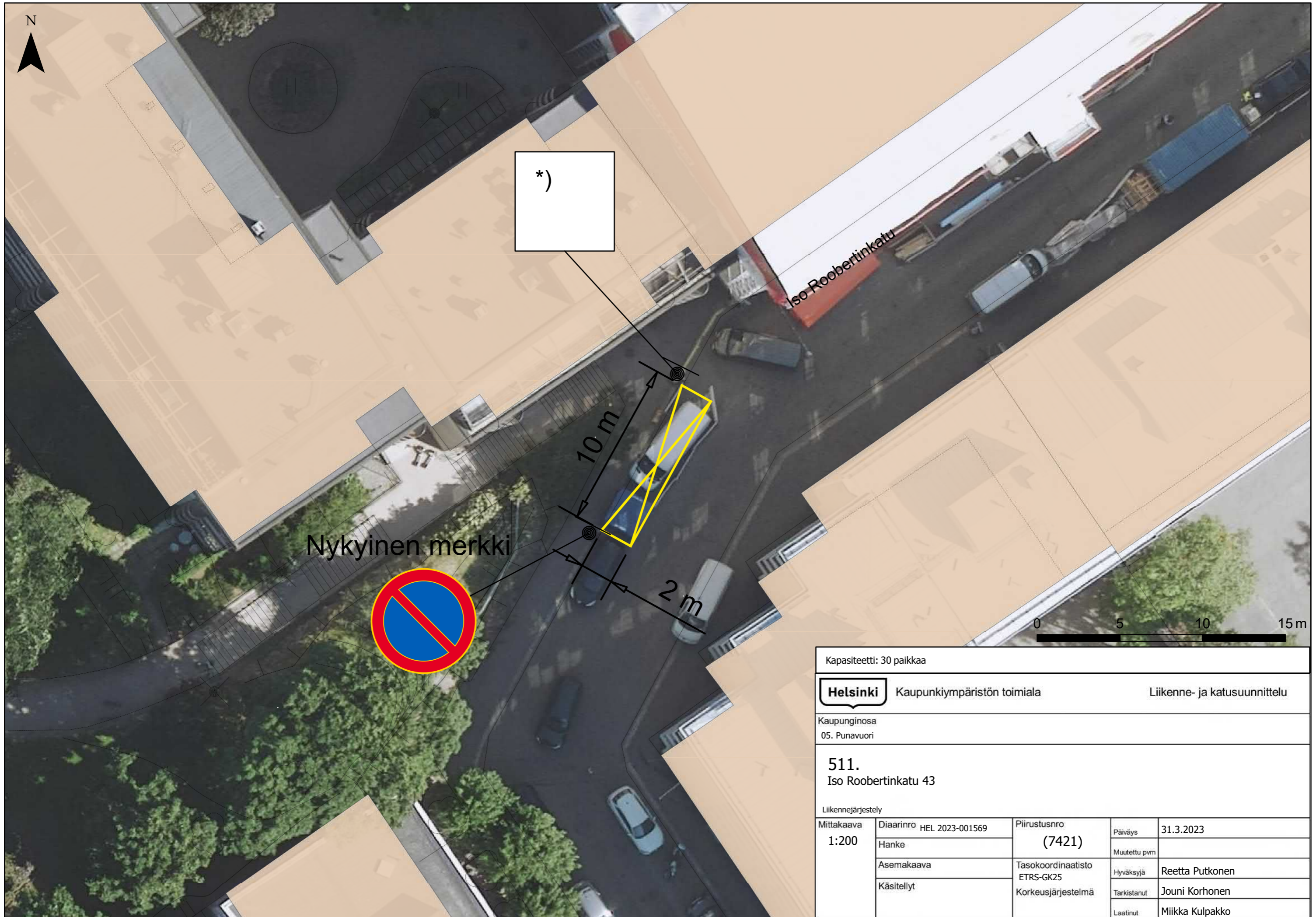
Kaupunginosa
05. Punavuori

509.
Punavuorenkatu 23

Liikennejärjestely				
Mittakaava 1:200	Diariinro	HEL 2023-001569	Piirustusnro	Päiväys
	Hanke		(7421)	Muutettu pvm
	Asemakaava		Tasokoordinaatisto	Hyväksyjä
	Käsitellyt		ETRS-GK25	Tarkistanut
			Korkeusjärjestelmä	Laatinut
				Miikka Kulpakko



Kapiteetti: 15 paikkaa				
Helsinki		Kaupunkiympäristön toimiala		Liikenne- ja katusuunnittelu
Kaupunginosa 05. Punavuori				
510. Punavuorenkatu 21				
Liikennejärjestely				
Mittakaava 1:200	Diaarinro	HEL 2023-001569	Piirustusnro	(7421)
	Hanke		Päiväys	
	Asemakaava		Tasokoordinaatisto	Hyväksyjä
	Käsitellyt		ETRS-GK25	
		Korkeusjärjestelmä	Tarkistanut	Jouni Korhonen
			Laatinut	Miikka Kulpakko



*)

Nykyinen merkki



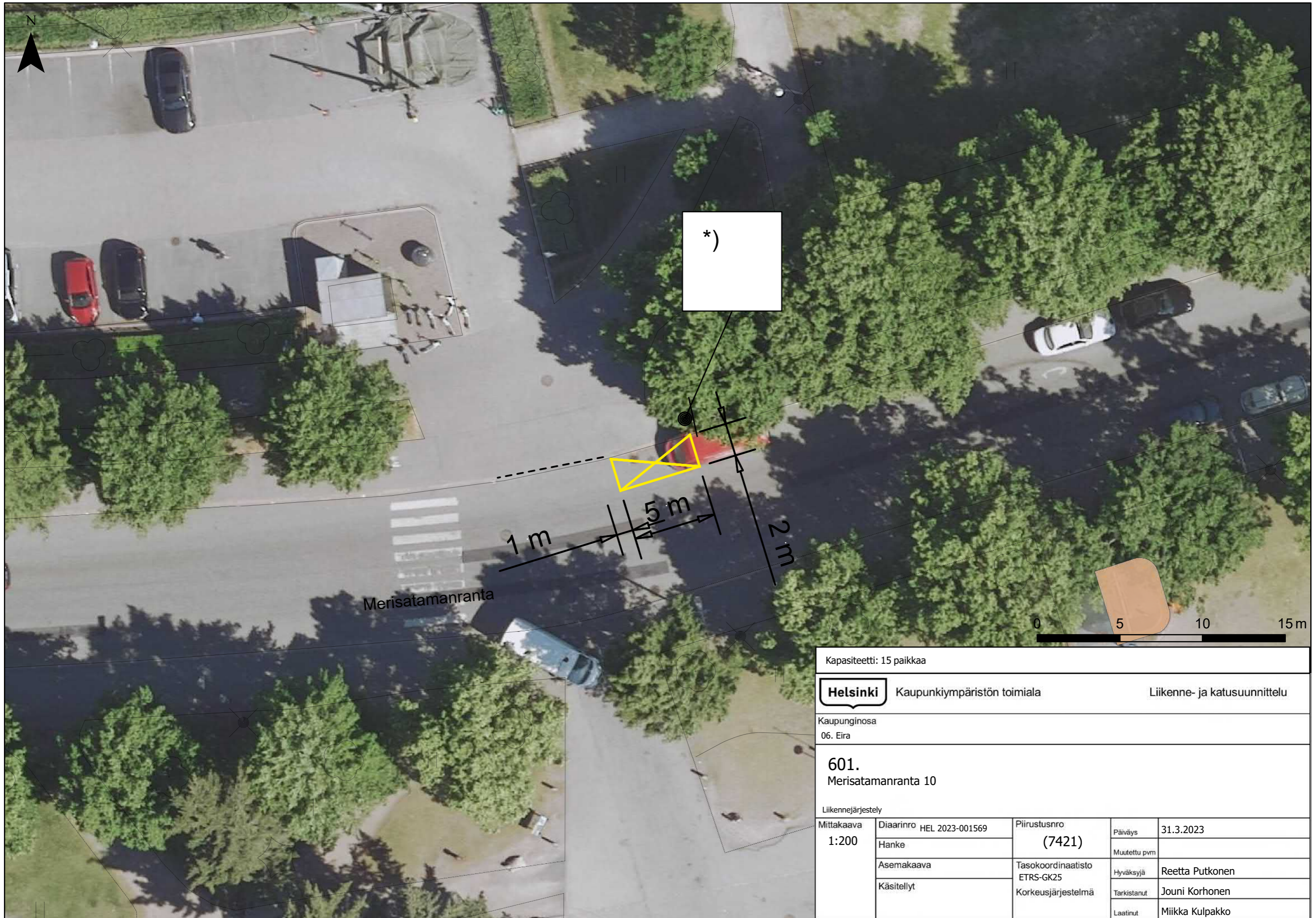
10 m

2 m

Iso Roobertinkatu

0 5 10 15 m

Kapasiteetti: 30 paikkaa				
Helsinki		Kaupunkiympäristön toimiala		Liikenne- ja katusuunnittelu
Kaupunginosa 05. Punavuori				
511. Iso Roobertinkatu 43				
Liikennejärjestely				
Mittakaava 1:200	Diaarinro	HEL 2023-001569	Piirustusnro	(7421)
	Hanke		Päiväys	
	Asemakaava		Tasokoordinaatisto	ETRS-GK25
	Käsitellyt		Korkeusjärjestelmä	
			Muutettu pvm	
			Hyväksyjä	Reetta Putkonen
			Tarkistanut	Jouni Korhonen
			Laatinut	Miikka Kulpakko



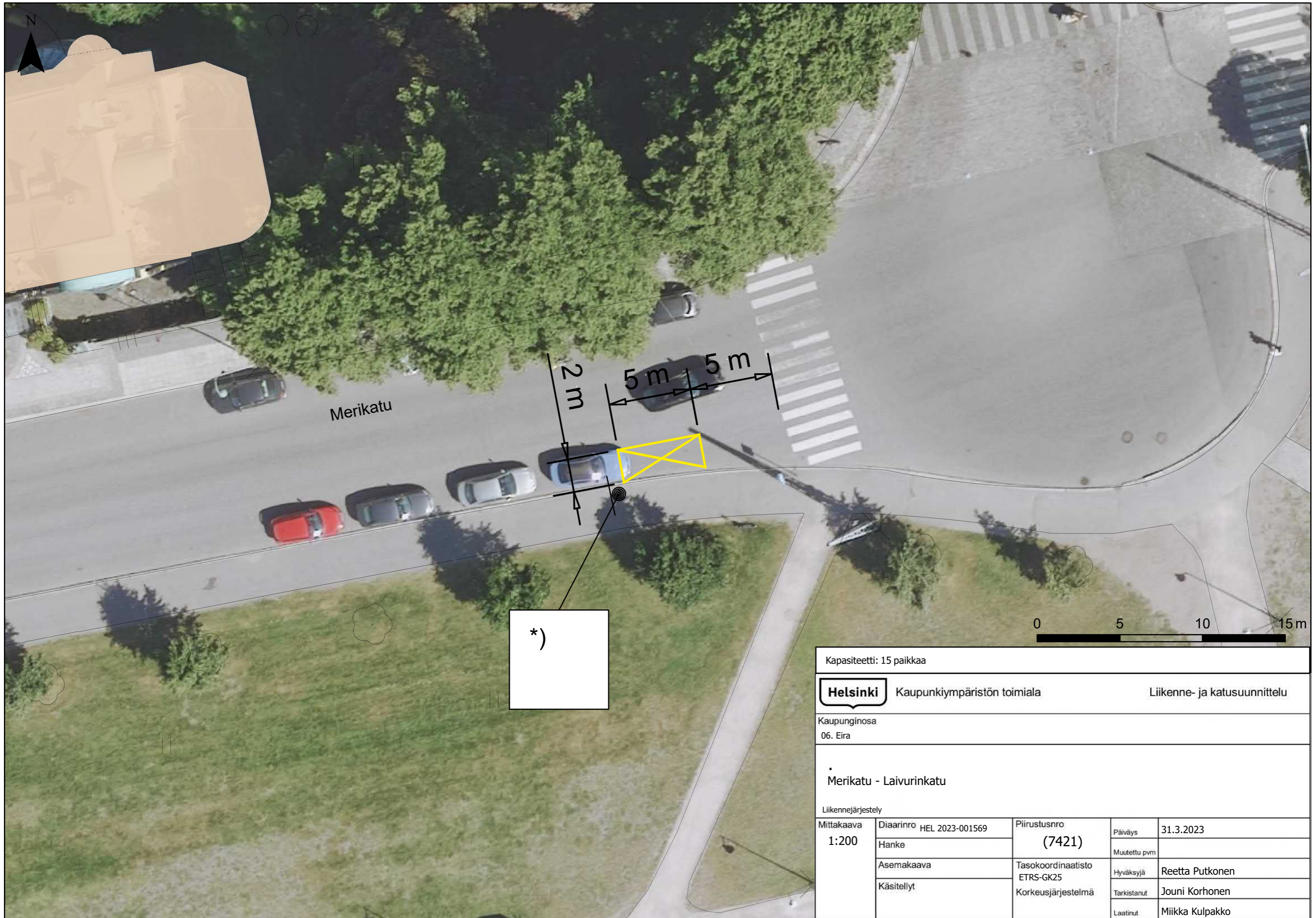
Kapasiteetti: 15 paikkaa

Helsinki Kaupunkiympäristön toimiala Liikenne- ja katusuunnittelu

Kaupunginosa
06. Eira

601.
Merisatamanranta 10

Liikennejärjestely				
Mittakaava 1:200	Diariinro	HEL 2023-001569	Piirustusno	Päiväys
	Hanke		(7421)	31.3.2023
	Asemakaava		Tasokoordinaatisto	Muutettu pvm
	Käsitellyt		ETRS-GK25	Hyväksyjä
			Korkeusjärjestelmä	Tarkistanut
				Jouni Korhonen
				Laatinut
				Miikka Kulpakko



*)

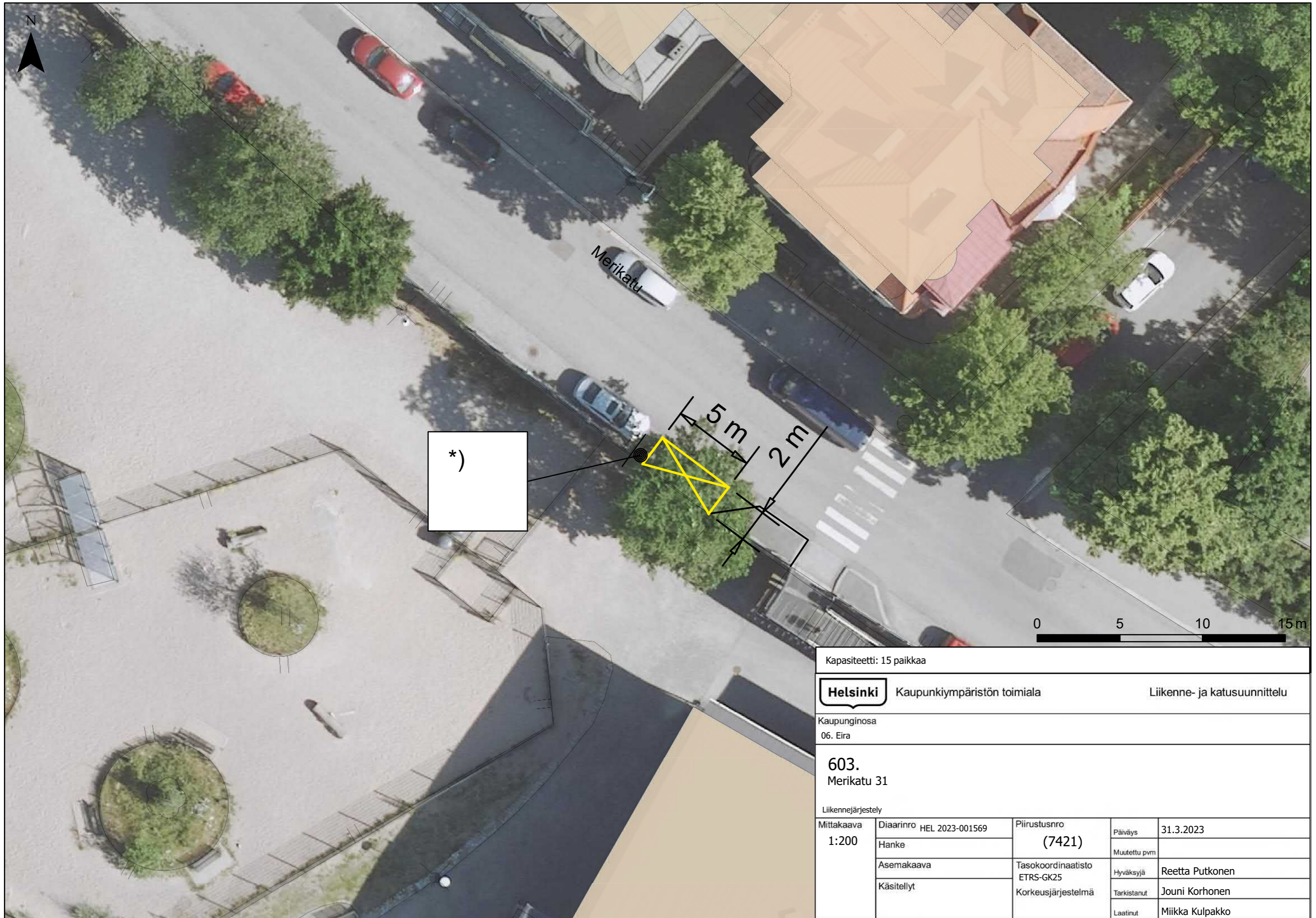
Kapasiteetti: 15 paikkaa

Helsinki Kaupunkiympäristön toimiala Liikenne- ja katusuunnittelu

Kaupunginosa
06. Eira

Merikatu - Laivurinkatu

Liikennejärjestely				
Mittakaava 1:200	Diariinro	HEL 2023-001569	Piirustusnro	Päiväys
	Hanke		(7421)	Muutettu pvm
	Asemakaava		Tasokoordinaatisto	Hyväksyjä
	Käsitellyt		ETRS-GK25	Tarkistanut
			Korkeusjärjestelmä	Laatinut
				Miikka Kulpakko



*)

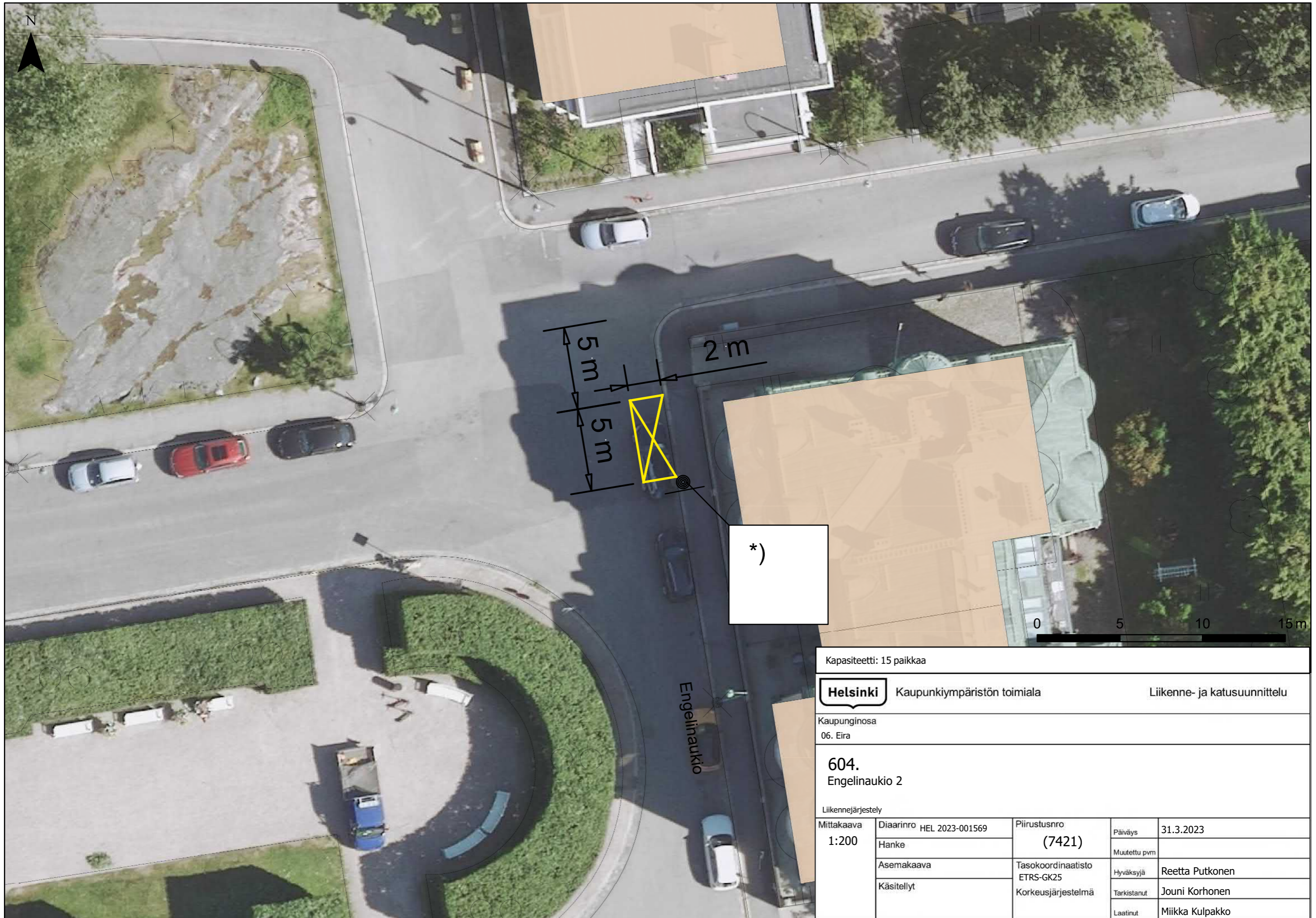
Kapasiteetti: 15 paikkaa

Helsinki Kaupunkiympäristön toimiala Liikenne- ja katusuunnittelu

Kaupunginosa
06. Eira

603.
Merikatu 31

Liikennejärjestely			
Mittakaava 1:200	Diiaarinro	HEL 2023-001569	Piirustusnro
	Hanke		(7421)
	Asemakaava		Tasokoordinaatisto
	Käsitellyt		ETRS-GK25
		Korkeusjärjestelmä	
	Päiväys	31.3.2023	
	Muutettu pvm		
	Hyväksyjä	Reetta Putkonen	
	Tarkistanut	Jouni Korhonen	
	Laatinut	Miikka Kulpakko	



*)

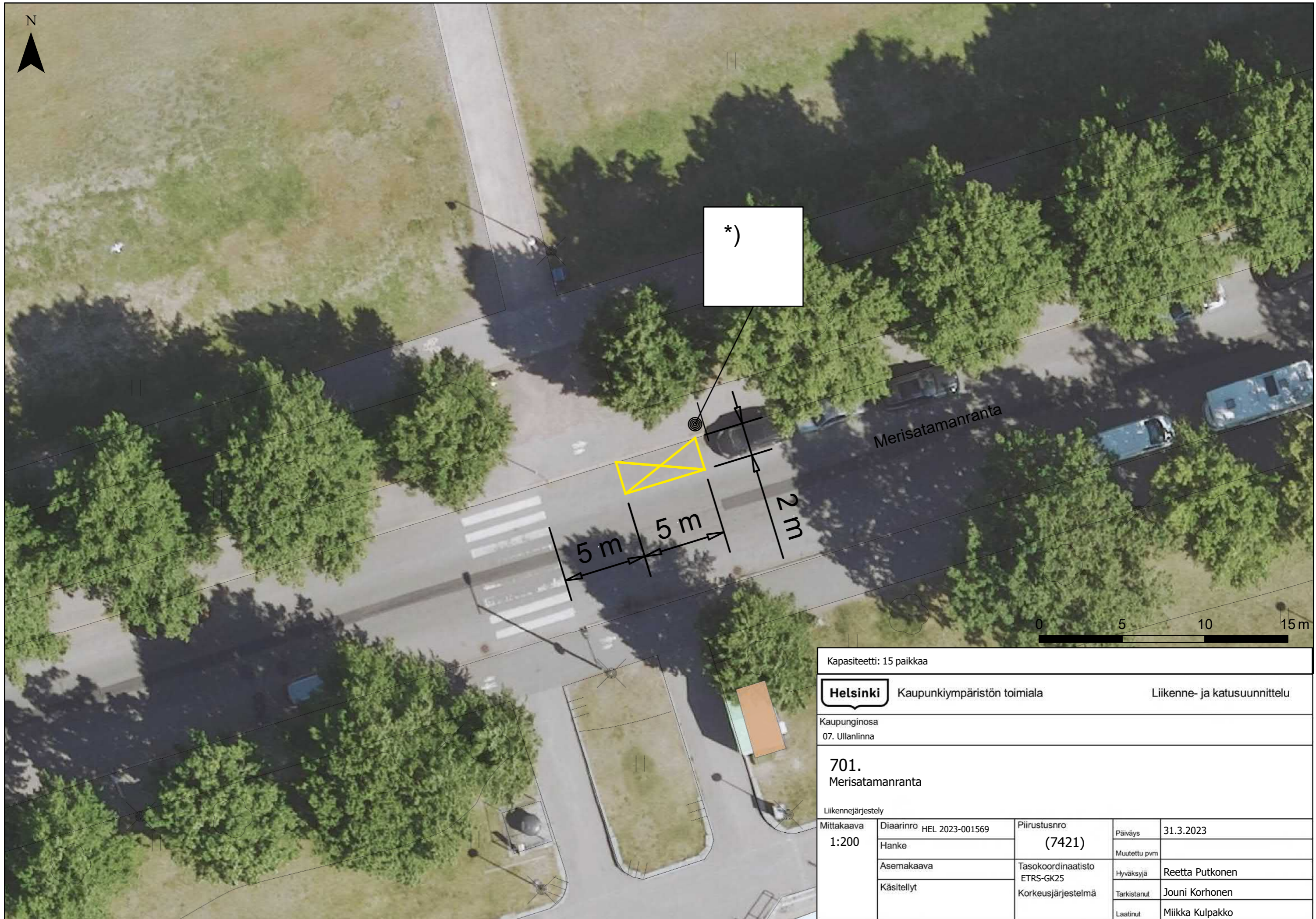
Kapasiteetti: 15 paikkaa

Helsinki Kaupunkiympäristön toimiala Liikenne- ja katusuunnittelu

Kaupunginosa
06. Eira

604.
Engelinaukio 2

Liikennejärjestely			
Mittakaava 1:200	Diariinro HEL 2023-001569	Piirustusnro (7421)	Päiväys 31.3.2023
	Hanke		Muutettu pvm
	Asemakaava	Tasokoordinaatisto ETRS-GK25	Hyväksyjä Reetta Putkonen
	Käsitellyt	Korkeusjärjestelmä	Tarkistanut Jouni Korhonen
			Laatinut Miikka Kulpakko



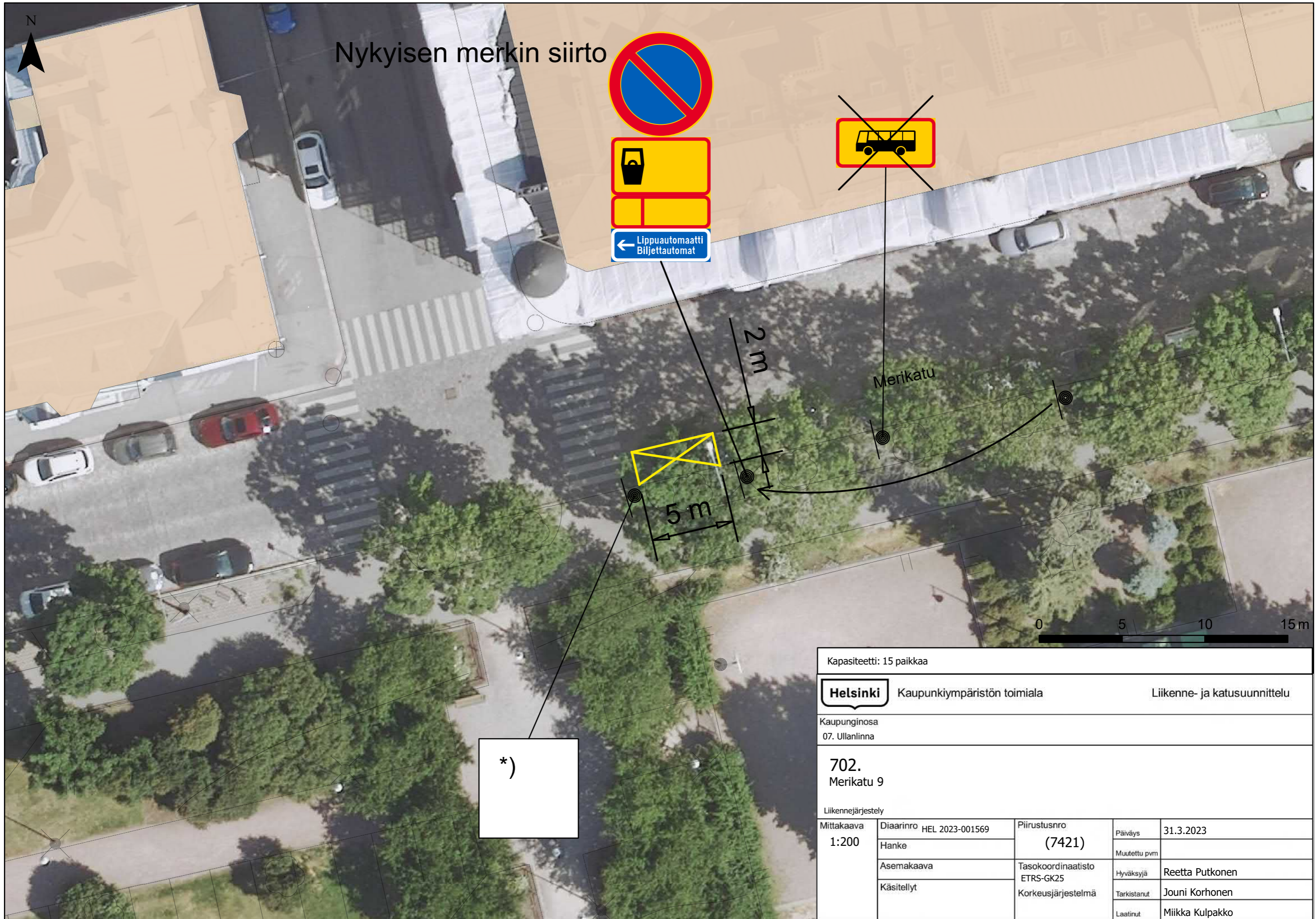
Kapasiteetti: 15 paikkaa

Helsinki Kaupunkiympäristön toimiala Liikenne- ja katusuunnittelu

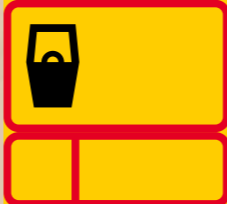
Kaupunginosa
07. Ullanlinna

701.
Merisatamanranta

Liikennejärjestely				
Mittakaava 1:200	Diariinro	HEL 2023-001569	Piirustusnro	Päiväys
	Hanke		(7421)	31.3.2023
	Asemakaava		Tasokoordinaatisto	Muutettu pvm
	Käsitellyt		ETRS-GK25	Hyväksyjä
			Korkeusjärjestelmä	Tarkistanut
				Jouni Korhonen
				Laatinut
				Miikka Kulpakko



Nykyisen merkin siirto



Lippuautomaatti
Biljettautomat



2 m

Merikatu

5 m

0 5 10 15 m

*)

Kapasiteetti: 15 paikkaa



Kaupunkiympäristön toimiala

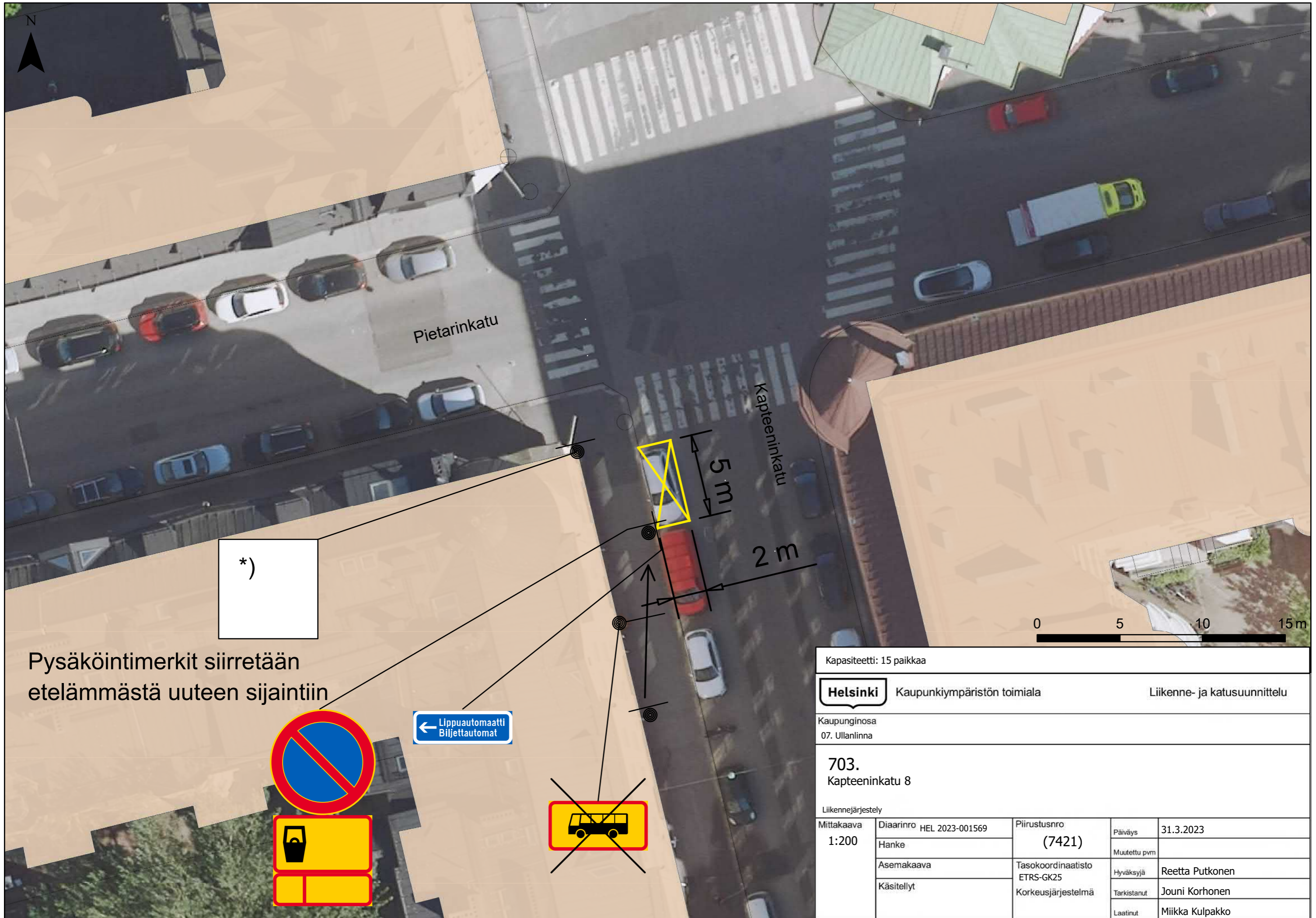
Liikenne- ja katusuunnittelu

Kaupunginosa
07. Ullanlinna

702.
Merikatu 9

Liikennejärjestely

Mittakaava 1:200	Diaarinro	HEL 2023-001569	Piirustusnro	Päiväys	31.3.2023
	Hanke		(7421)	Muutettu pvm	
	Asemakaava		Tasokoordinaatisto	Hyväksyjä	Reetta Putkonen
	Käsitellyt		ETRS-GK25	Tarkistanut	Jouni Korhonen
			Korkeusjärjestelmä	Laatinut	Miikka Kulpakko



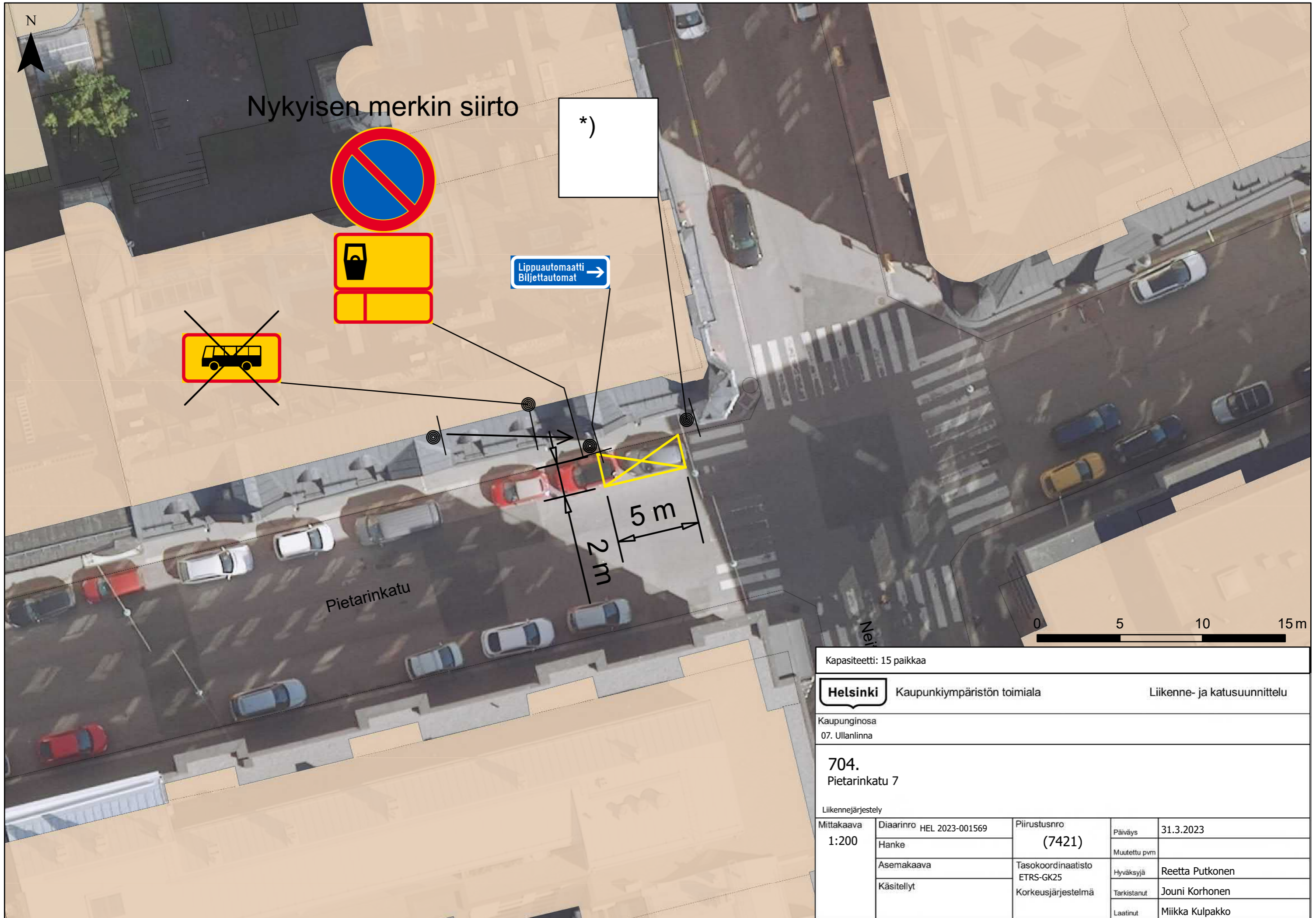
Pysäköintimerkit siirretään etelämmästä uuteen sijaintiin

*)

← Lippuautomaatti Biljettomat



Kapiteetti: 15 paikkaa				
Helsinki Kaupunkiympäristön toimiala		Liikenne- ja katusuunnittelu		
Kaupunginosa 07. Ullanlinna				
703. Kapteeninkatu 8				
Liikennejärjestely				
Mittakaava 1:200	Diaarinro	HEL 2023-001569	Piirustusnro	Päiväys
	Hanke		(7421)	31.3.2023
	Asemakaava		Tasokoordinaatio	Muutettu pvm
	Käsitellyt		ETRS-GK25	Hyväksyjä
			Korkeusjärjestelmä	Tarkistanut
				Laatinut
				Miikka Kulpakko



Nykyisen merkin siirto

*)

Lippuautomaatti
Biljettomat →

Pietarinkatu

2 m
5 m

0 5 10 15 m

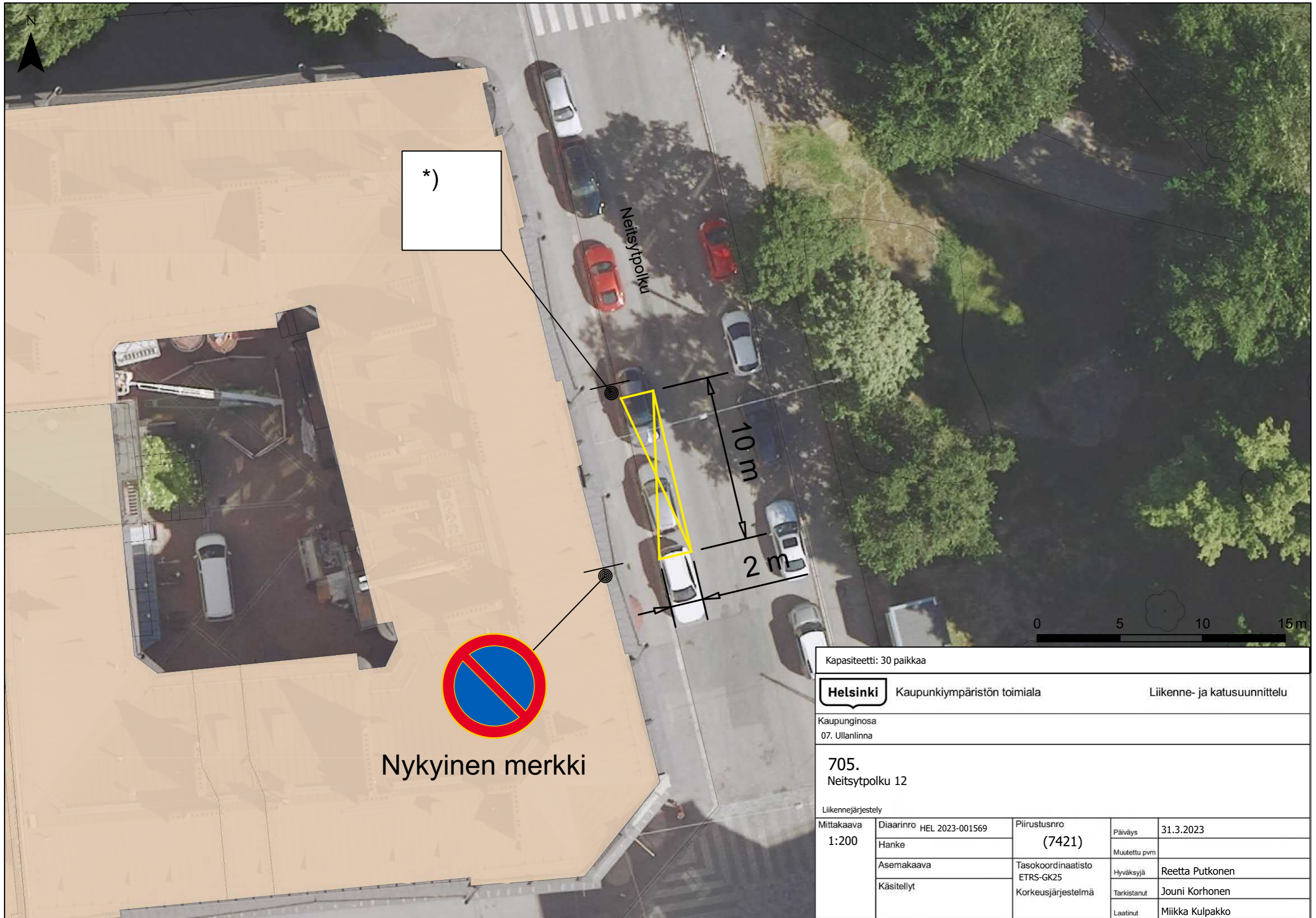
Kapasiteetti: 15 paikkaa

Helsinki Kaupunkiympäristön toimiala Liikenne- ja katusuunnittelu


Kaupunginosa
07. Ullanlinna

704.
Pietarinkatu 7

Liikennejärjestely				
Mittakaava 1:200	Diaarinro	HEL 2023-001569	Piirustusnro	(7421)
	Hanke		Päiväys	31.3.2023
	Asemakaava		Muutettu pvm	
	Käsitellyt		Tasokoordinaatisto	ETRS-GK25
		Korkeusjärjestelmä	Hyväksyjä	Reetta Putkonen
			Tarkistanut	Jouni Korhonen
			Laatinut	Miikka Kulpakko



*)

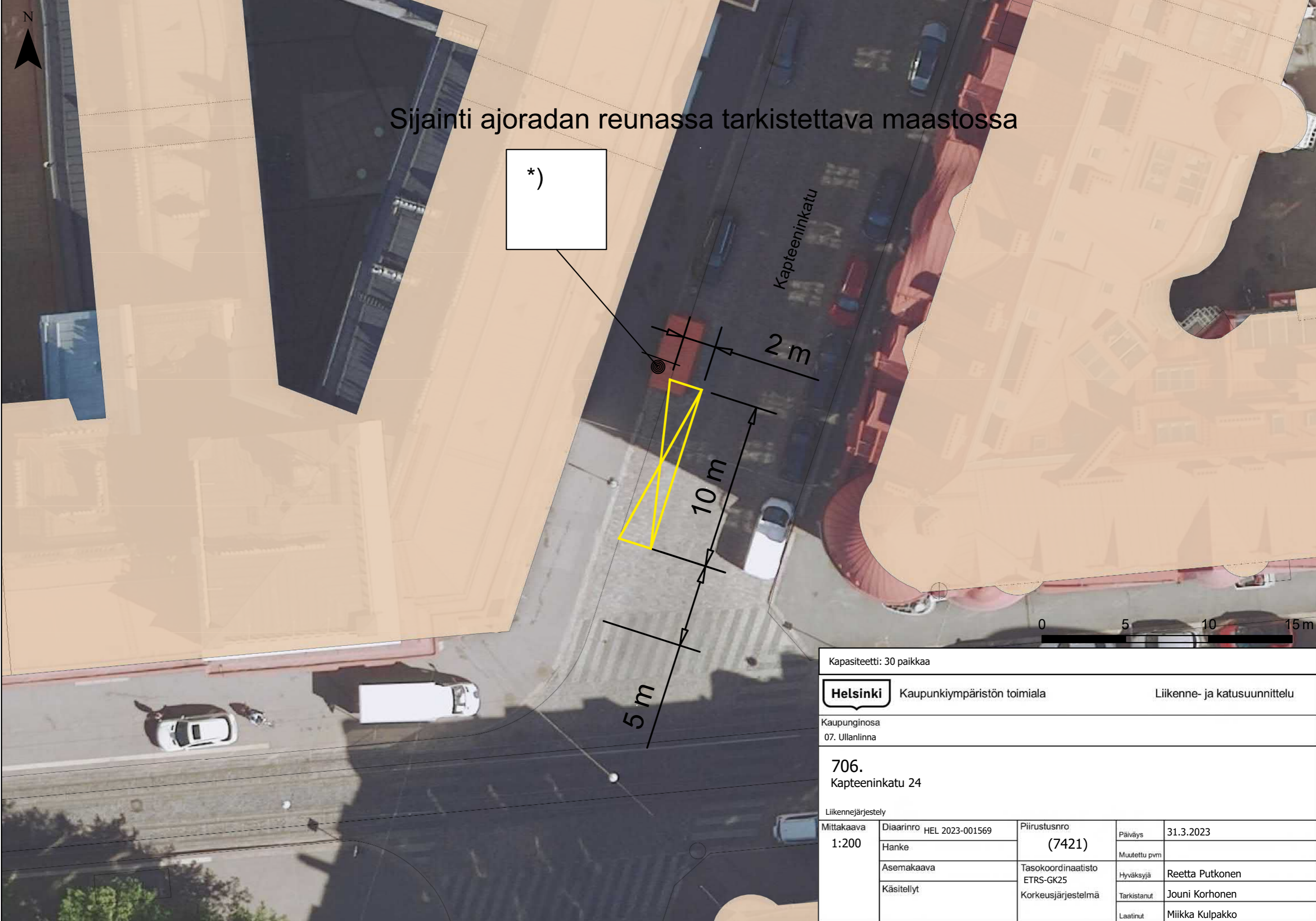


Nykyinen merkki

Kapiteetti: 30 paikkaa				
Helsinki		Kaupunkiympäristön toimiala		Liikenne- ja katusuunnittelu
Kaupunginosa 07. Ullanlinna				
705. Neitsytpolku 12				
Liikennejärjestely				
Mittakaava 1:200	Diariinro	HEL 2023-001569	Piirustusnro (7421)	Päiväys 31.3.2023
	Hanke			Muutettu pvm
	Asemakaava		Tasokoordinaatisto ETRS-GK25	Hyväksyjä Reetta Putkonen
	Käsitellyt		Korkeusjärjestelmä	Tarkistanut Jouni Korhonen
			Laatinut	Mikka Kulpakko

Sijainti ajoradan reunassa tarkistettava maastossa

*)



Kapasiteetti: 30 paikkaa				
Helsinki		Kaupunkiympäristön toimiala		Liikenne- ja katusuunnittelu
Kaupunginosa 07. Ullanlinna				
706. Kapteeninkatu 24				
Liikennejärjestely				
Mittakaava 1:200	Diiaarinro	HEL 2023-001569	Piirustusnro (7421)	Päiväys 31.3.2023
	Hanke			Muutettu pvm
	Asemakaava		Tasokoordinaatisto ETRS-GK25	Hyväksyjä Reetta Putkonen
	Käsitellyt		Korkeusjärjestelmä	Tarkistanut Jouni Korhonen
			Laatinut	Miikka Kulpakko



*)

Korkeavuorenkatu

2 m

5 m

5 m

0 5 10 15 m

Kapasiteetti: 15 paikkaa

Helsinki

Kaupunkiympäristön toimiala

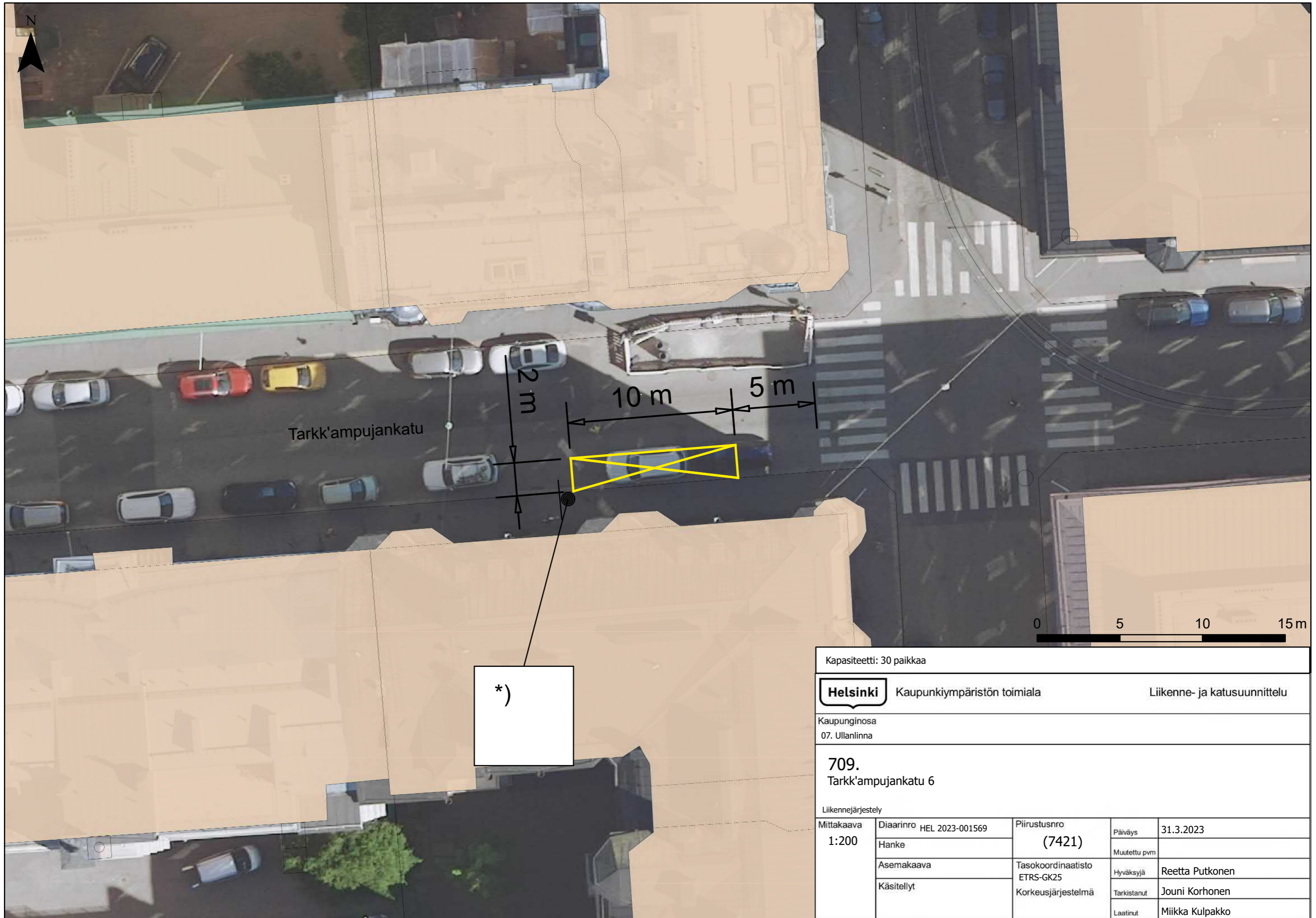
Liikenne- ja katusuunnittelu

Kaupunginosa
07. Ullanlinna

707.
Korkeavuorenkatu 2

Liikennejärjestely

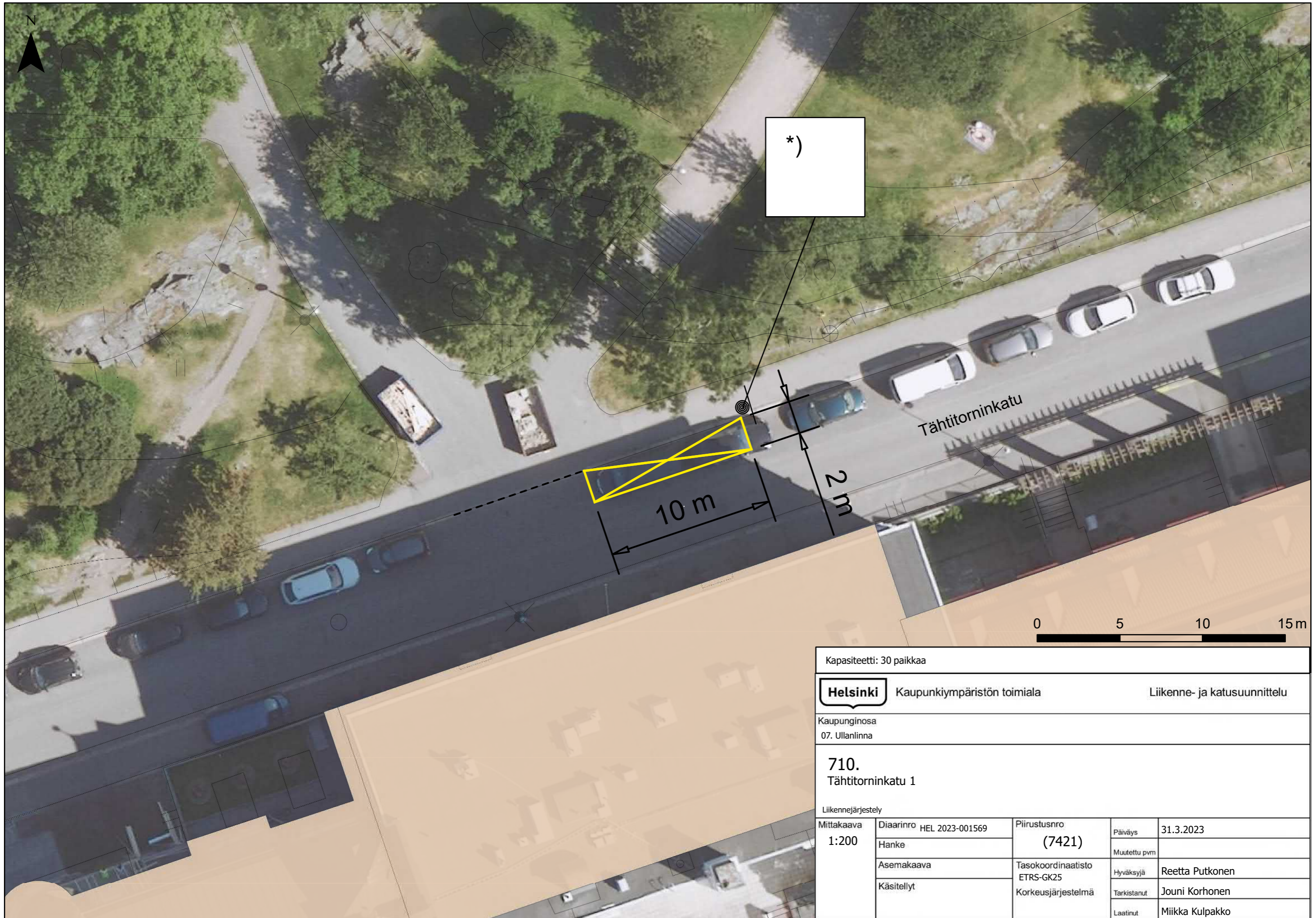
Mittakaava 1:200	Diaarinro	HEL 2023-001569	Piirustusnro	(7421)	Päiväys	31.3.2023
	Hanke				Muutettu pvm	
	Asemakaava		Tasokoordinaatisto	ETRS-GK25	Hyväksyjä	Reetta Putkonen
	Käsitellyt		Korkeusjärjestelmä		Tarkistanut	Jouni Korhonen
					Laatinut	Miikka Kulpakko



Tarkk'ampujankatu

*)

Kapiteetti: 30 paikkaa				
Helsinki		Kaupunkiympäristön toimiala		Liikenne- ja katusuunnittelu
Kaupunginosa 07. Ullanlinna				
709. Tarkk'ampujankatu 6				
Liikennejärjestely				
Mittakaava 1:200	Diaarinro	HEL 2023-001569	Piirustusnro	Päiväys
	Hanke		(7421)	Muutettu pvm
	Asemakaava		Tasokoordinaatisto	Hyväksyjä
	Käsitellyt		ETRS-GK25	Tarkistanut
			Korkeusjärjestelmä	Laatinut
				31.3.2023
				Reetta Putkonen
				Jouni Korhonen
				Miikka Kulpakko



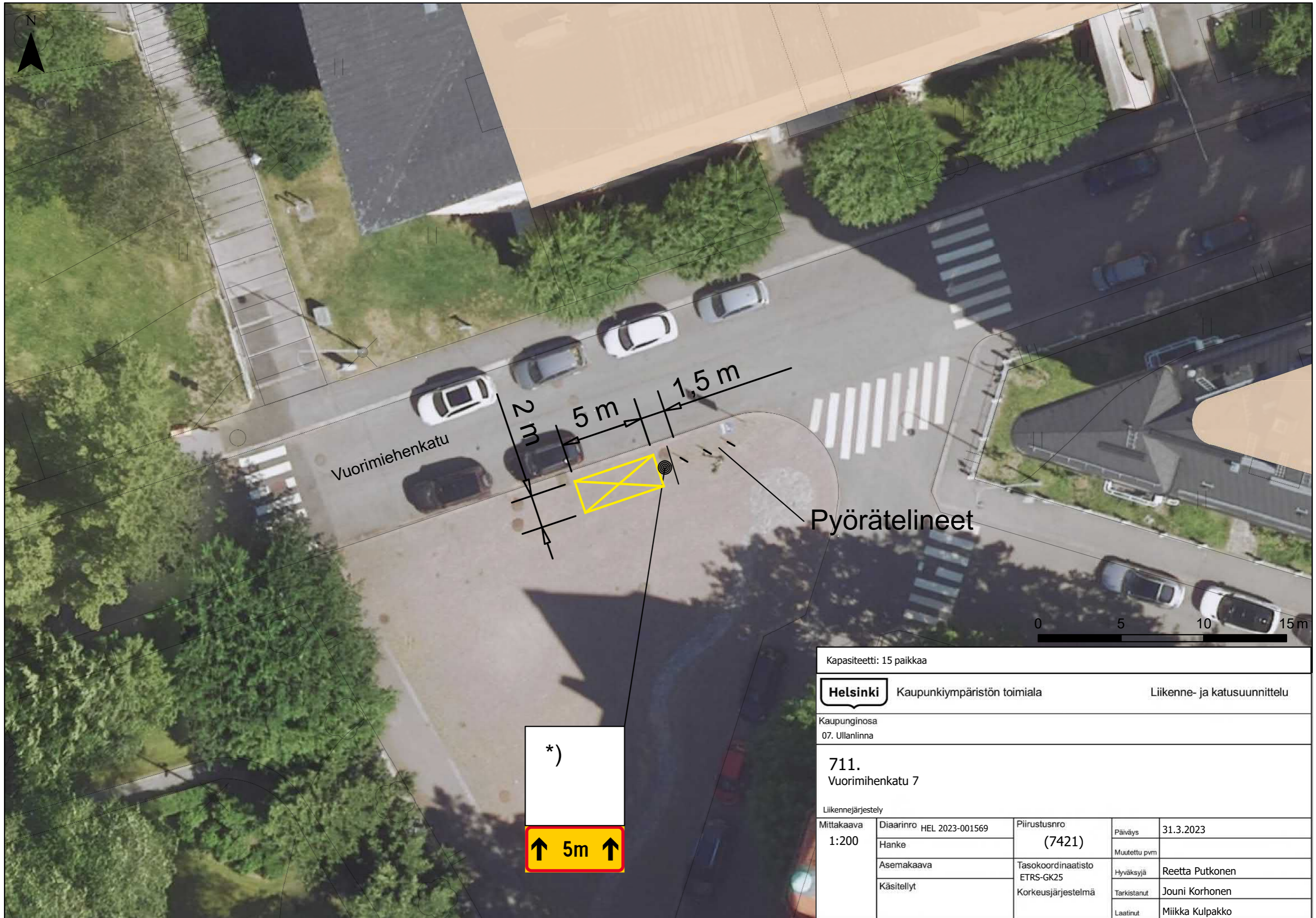
Kapasiteetti: 30 paikkaa

Helsinki Kaupunkiympäristön toimiala Liikenne- ja katusuunnittelu

Kaupunginosa
07. Ullanlinna

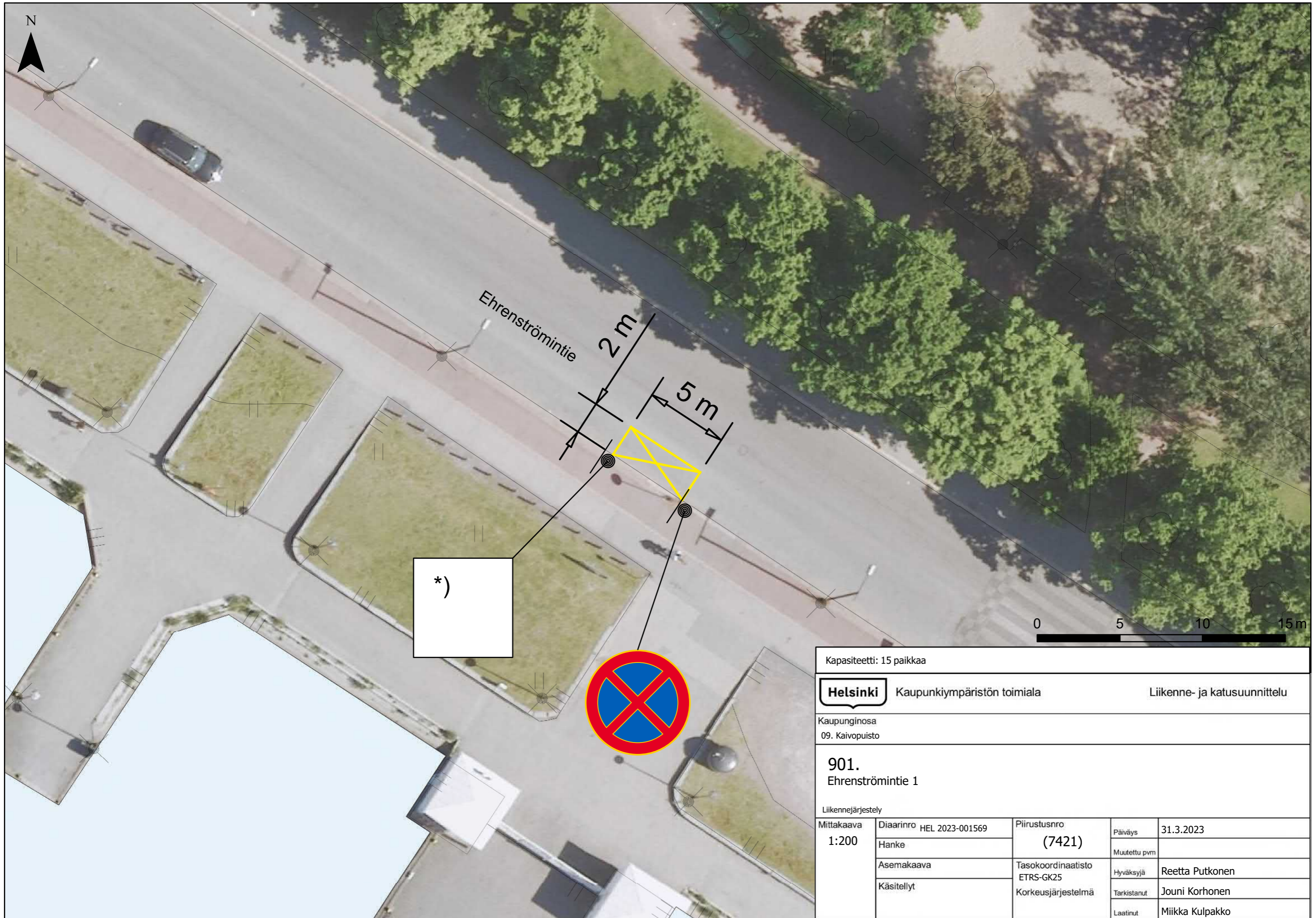
710.
Tähtitorninkatu 1

Liikennejärjestely				
Mittakaava 1:200	Diariinro	HEL 2023-001569	Piirustusnro	Päiväys
	Hanke		(7421)	Muutettu pvm
	Asemakaava		Tasokoordinaatisto	Hyväksyjä
	Käsitellyt		ETRS-GK25	Tarkistanut
			Korkeusjärjestelmä	Laatinut
				Miikka Kulpakko

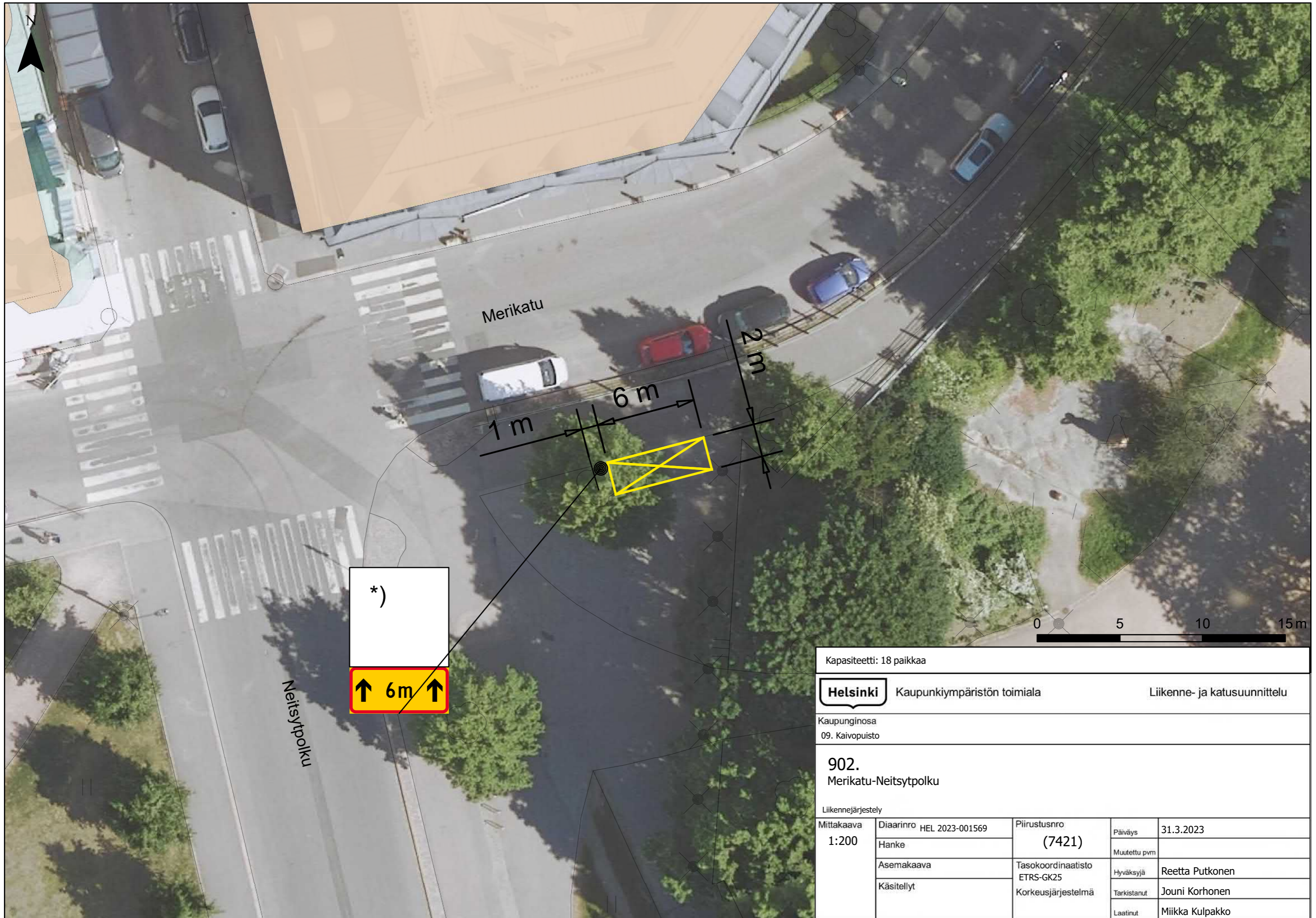


Kapasiteetti: 15 paikkaa				
Helsinki		Kaupunkiympäristön toimiala		Liikenne- ja katusuunnittelu
Kaupunginosa 07. Ullanlinna				
711. Vuorimiehenkatu 7				
Liikennejärjestely				
Mittakaava 1:200	Diiaarinro	HEL 2023-001569	Piirustusnro	31.3.2023
	Hanke		(7421)	
	Asemakaava		Tasokoordinaatisto	Reetta Putkonen
	Käsitellyt		ETRS-GK25	
		Korkeusjärjestelmä	Tarkistanut	Jouni Korhonen
			Laatinut	Miikka Kulpakko

*)
↑ 5m ↑



Kapasiteetti: 15 paikkaa				
Helsinki		Kaupunkiympäristön toimiala	Liikenne- ja katusuunnittelu	
Kaupunginosa 09. Kaivopuisto				
901. Ehrenströmintie 1				
Liikennejärjestely				
Mittakaava 1:200	Diaarinro	HEL 2023-001569	Piirustusnro (7421)	Päiväys 31.3.2023
	Hanke			Muutettu pvm
	Asemakaava		Tasokoordinaatisto ETRS-GK25	Hyväksyjä Reetta Putkonen
	Käsitellyt		Korkeusjärjestelmä	Tarkistanut Jouni Korhonen
			Laatinut	Mikka Kulpakko



*)
 ↑ 6m ↑

Kapasiteetti: 18 paikkaa



Kaupunkiympäristön toimiala

Liikenne- ja katusuunnittelu

Kaupunginosa
09. Kaivopuisto

902.
Merikatu-Neitsytpolku

Liikennejärjestely

Mittakaava 1:200	Diariinro	HEL 2023-001569	Piirustusnro	(7421)	Päiväys	31.3.2023
	Hanke				Muutettu pvm	
	Asemakaava		Tasokoordinaatisto	ETRS-GK25	Hyväksyjä	Reetta Putkonen
	Käsitellyt		Korkeusjärjestelmä		Tarkistanut	Jouni Korhonen
					Laatinut	Miikka Kulpakko



Puistokatu

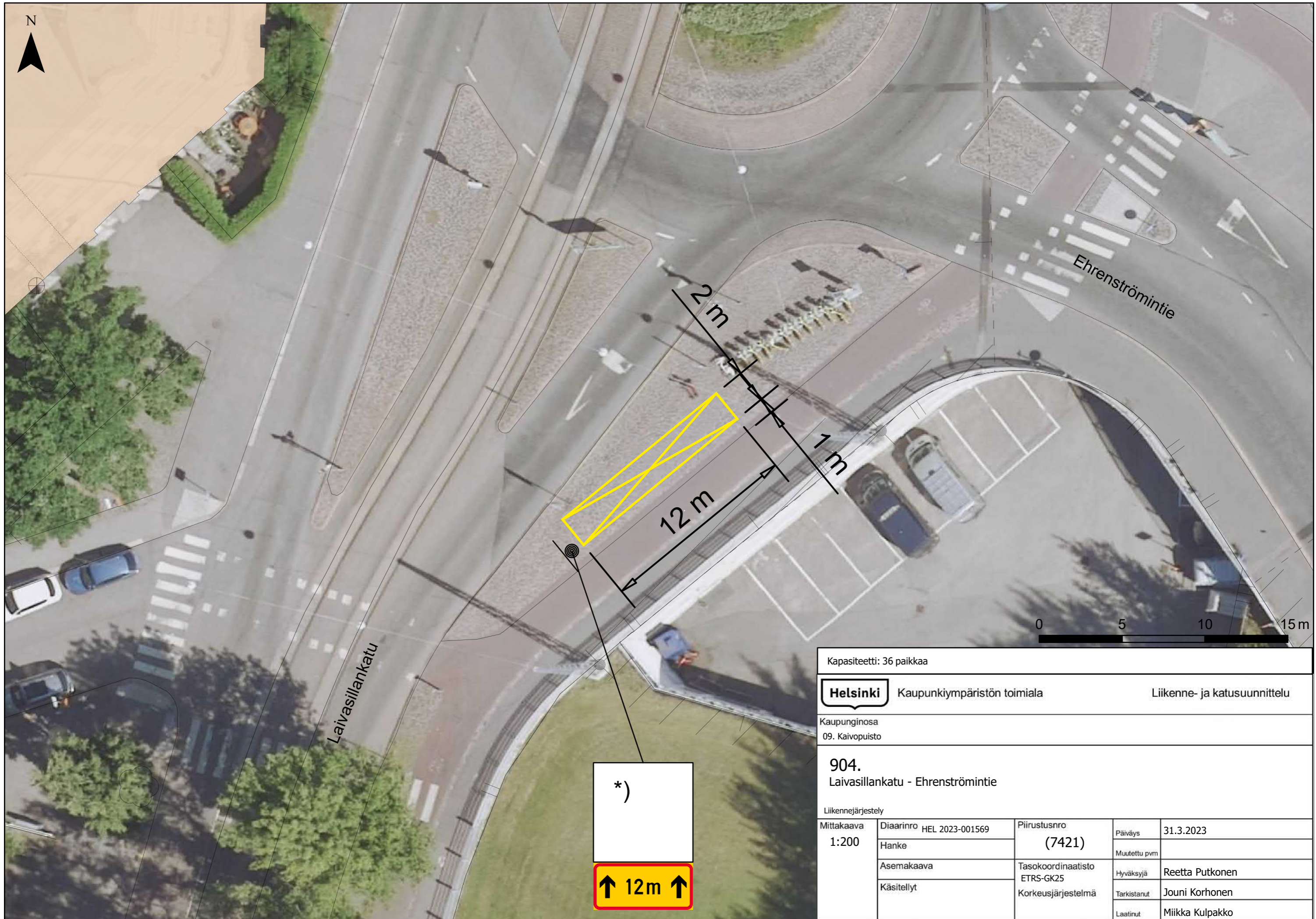
Iso Puistotie

*)

Nykyisen merkin siirto



Kapasiteetti: 30 paikkaa				
Helsinki Kaupunkiympäristön toimiala		Liikenne- ja katusuunnittelu		
Kaupunginosa 09. Kaivopuisto				
903. Iso Puistotie 1				
Liikennejärjestely				
Mittakaava 1:200	Diaarinro	HEL 2023-001569	Piirustusnro	31.3.2023
	Hanke		(7421)	
	Asemakaava		Tasokoordinaatisto	Hyväksyjä
	Käsitellyt		ETRS-GK25	
		Korkeusjärjestelmä	Tarkistanut	Jouni Korhonen
			Laatinut	Miikka Kulpakko



Kapiteetti: 36 paikkaa

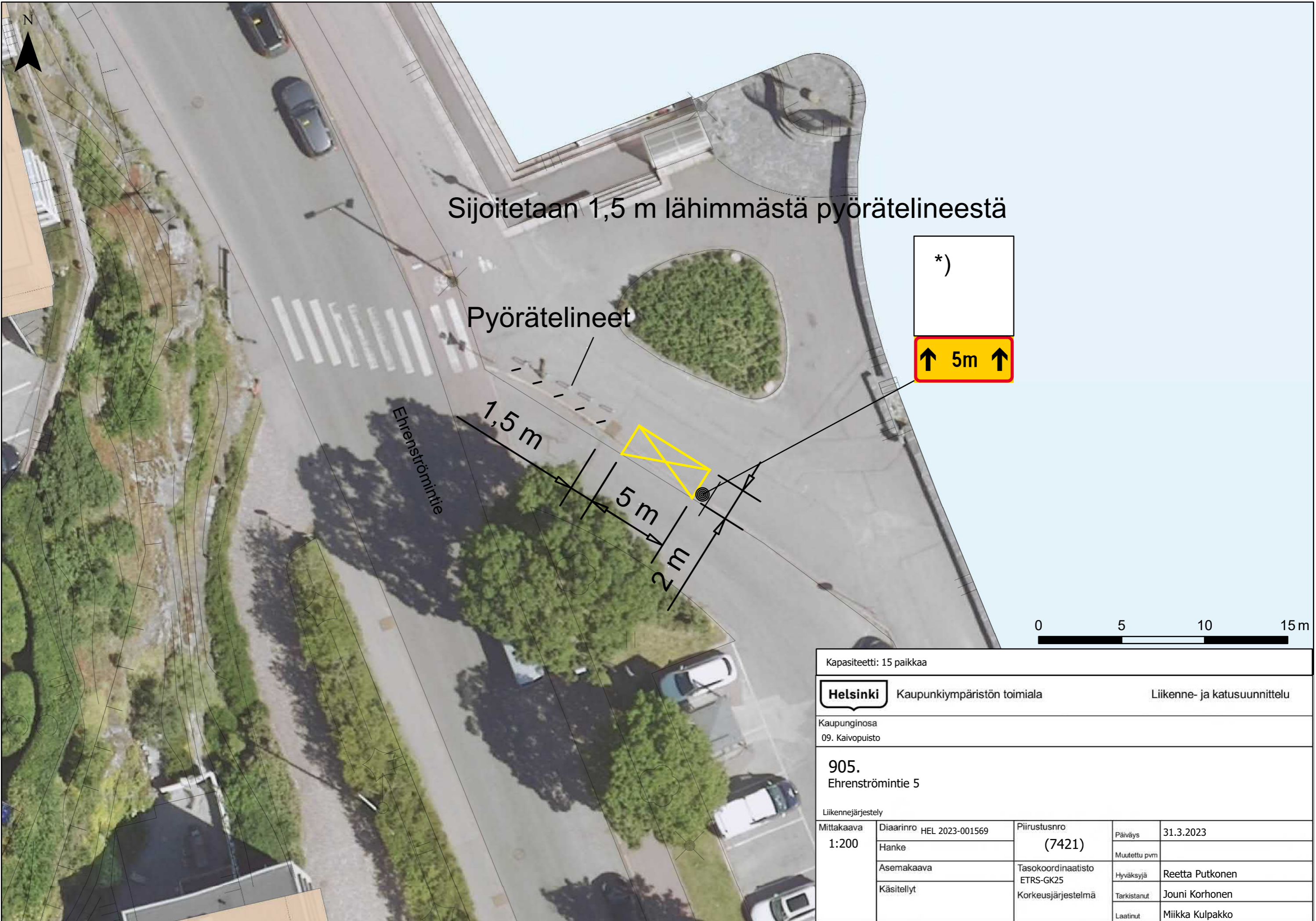
Helsinki Kaupunkiympäristön toimiala Liikenne- ja katusuunnittelu

Kaupunginosa
09. Kaivopuisto

904.
Laivasillankatu - Ehrenströmintie

Liikennejärjestely				
Mittakaava 1:200	Diaarinro	HEL 2023-001569	Piirustusno	Päiväys
	Hanke		(7421)	Muutettu pvm
	Asemakaava		Tasokoordinaatisto	Hyväksyjä
	Käsitellyt		ETRS-GK25	Tarkistanut
			Korkeusjärjestelmä	Laatinut
				Reetta Putkonen
				Jouni Korhonen
				Miikka Kulpakko

*)
↑ 12m ↑



Sijoitetaan 1,5 m lähimmästä pyörätelineestä

Pyörätelineet

Ehrenströmintie

1,5 m

5 m

2 m

*)
↑ 5m ↑

0 5 10 15 m

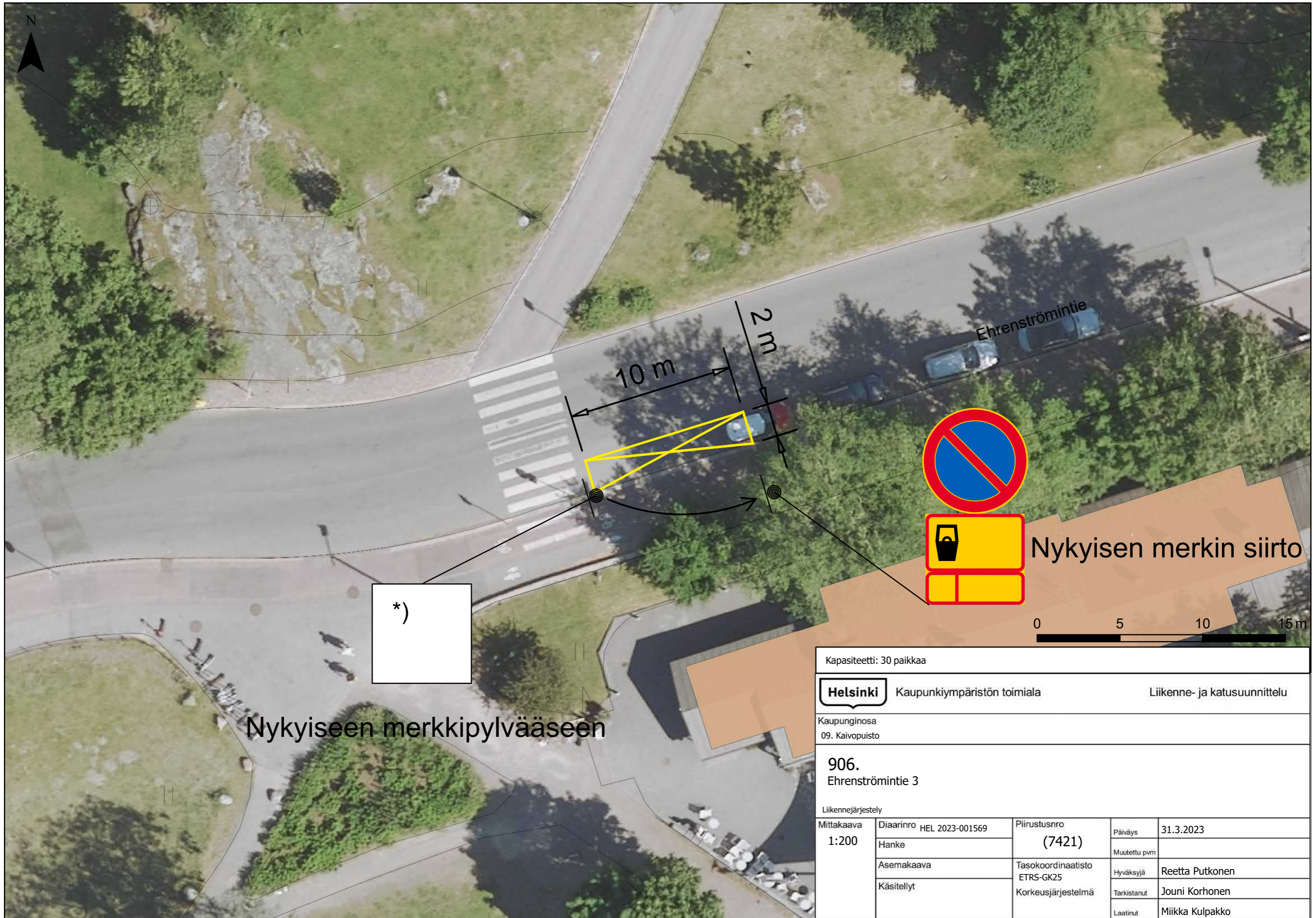
Kapasiteetti: 15 paikkaa

Helsinki Kaupunkiympäristön toimiala Liikenne- ja katusuunnittelu

Kaupunginosa
09. Kaivopuisto

905.
Ehrenströmintie 5

Liikennejärjestely				
Mittakaava 1:200	Diaarinro	HEL 2023-001569	Piirustusno	Päiväys
	Hanke		(7421)	31.3.2023
	Asemakaava		Tasokoordinaatisto	Muutettu pvm
	Käsitellyt		ETRS-GK25	Hyväksyjä
			Korkeusjärjestelmä	Tarkistanut
				Jouni Korhonen
				Laatinut
				Miikka Kulpakko



Ehrenströmintie

10 m

2 m



Nykyisen merkin siirto

0 5 10 15 m

*)

Nykyiseen merkkipylvääseen

Kapiteetti: 30 paikkaa				
Helsinki		Kaupunkiympäristön toimiala		Liikenne- ja katusuunnittelu
Kaupunginosa 09. Kaivopuisto				
906. Ehrenströmintie 3				
Liikennejärjestely				
Mittakaava 1:200	Diaarinro	HEL 2023-001569	Piirustusnro	(7421)
	Hanke			
	Asemakaava		Tasokoordinaatisto	ETRS-GK25
	Käsitellyt		Korkeusjärjestelmä	
			Päiväys	31.3.2023
			Muutettu pvm	
			Hyväksyjä	Reetta Putkonen
			Tarkistanut	Jouni Korhonen
			Laatinut	Miikka Kulpakko