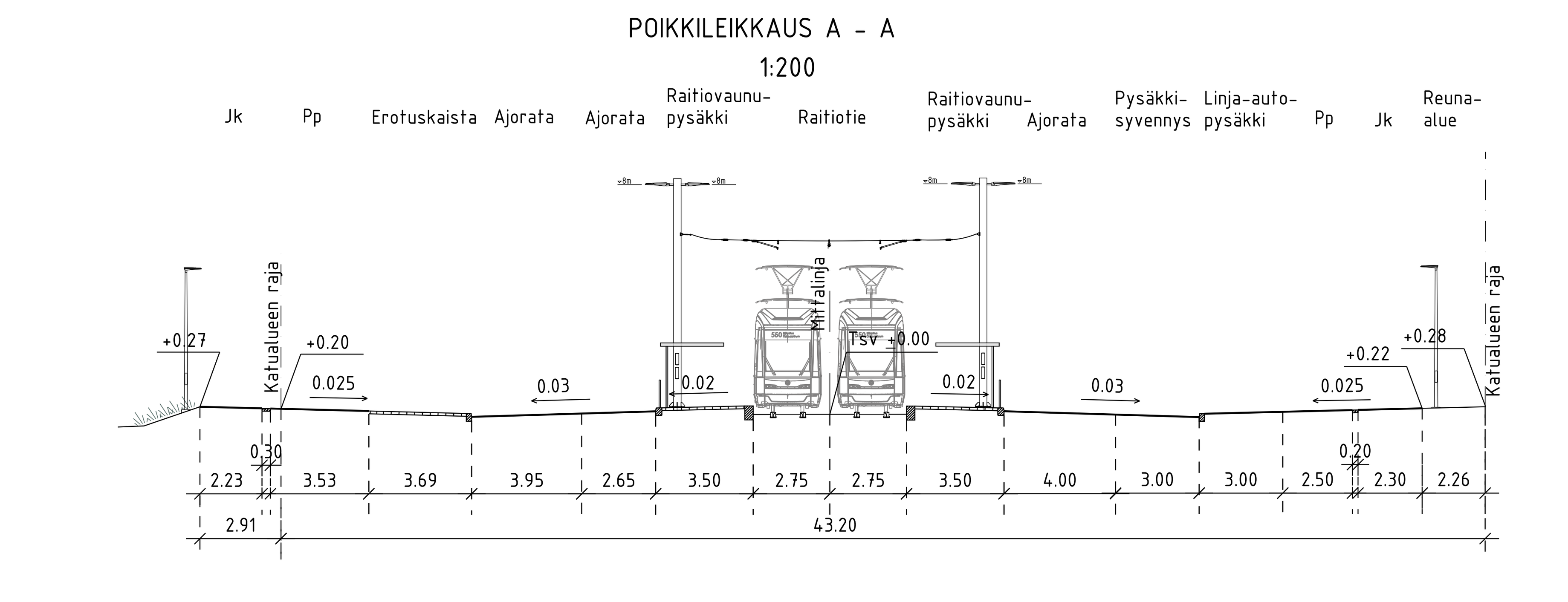

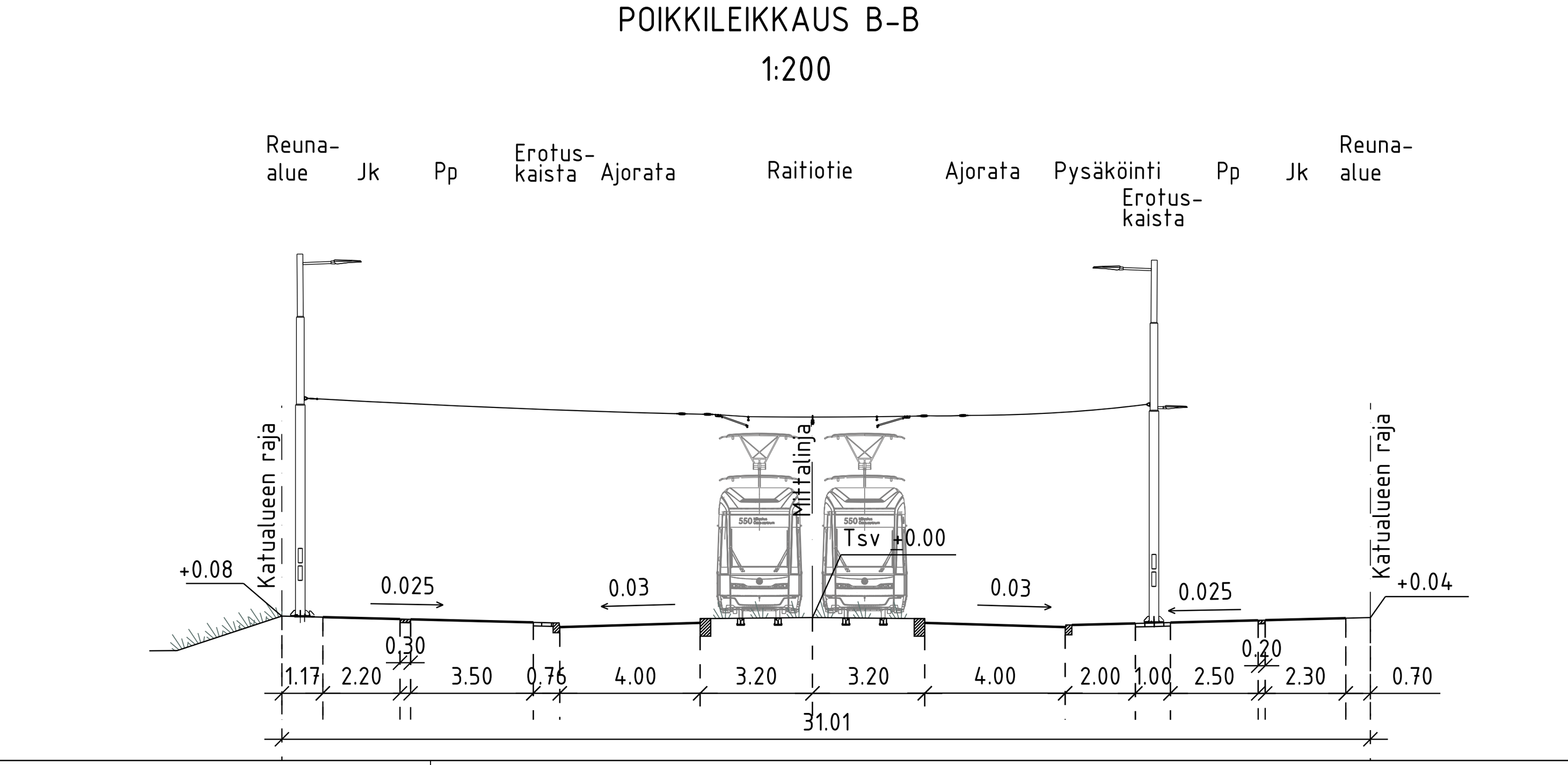

PIIRUSTUSMERKINNÄT

- Istutettava lehtipuu, runkosuoja, juuristoritilä
- Poistettava lehtipuu
- Asfaltti (ajorata+raitiotie/jk+pp/baana)
- Betonikiveys, musta; 2:n kiven valkoinen betonikiviraita; 3:n kiven harmaa noppakiviraita
- Betonilaatta/kiveys, vaalean harmaa; 3:n kiven harmaa nupukiviraita
- Betonikiveys, harmaa
- Noppakiveys, harmaa
- Nupukiveys, harmaa
- Raitiotiealue, kova pinta/nurmi
- Raitiotien ylityspaikka, betoni/asfaltti
- Sepeliraide
- Nurmetus
- Nykyinen viheralue/metsä
- Raidesähköpylväs
- Pyöräteline
- Reunatuki, luonnonkivi, punainen/harmaa
- LR Madallettu/luiskattu reunatuki, luonnonkivi, punainen/harmaa
- Reunatuki, upotettu, luonnonkivi, punainen/harmaa
- 2:n kiven harmaa noppakiviraita
- 3:n kiven harmaa noppakiviraita
- Kaide
- Pys Pysäkkikatos
- +8.2 Kadun likimääräinen korkeusasema
- Nyk. +8.2 Kadun nykyinen korkeusasema
- Valaisinpylväs
- Liikennevalo-ohjattu liittymä
- Nykyinen valaisin

Kuivatus hoidetaan katukohtaisella hulevesiviemäröinnillä

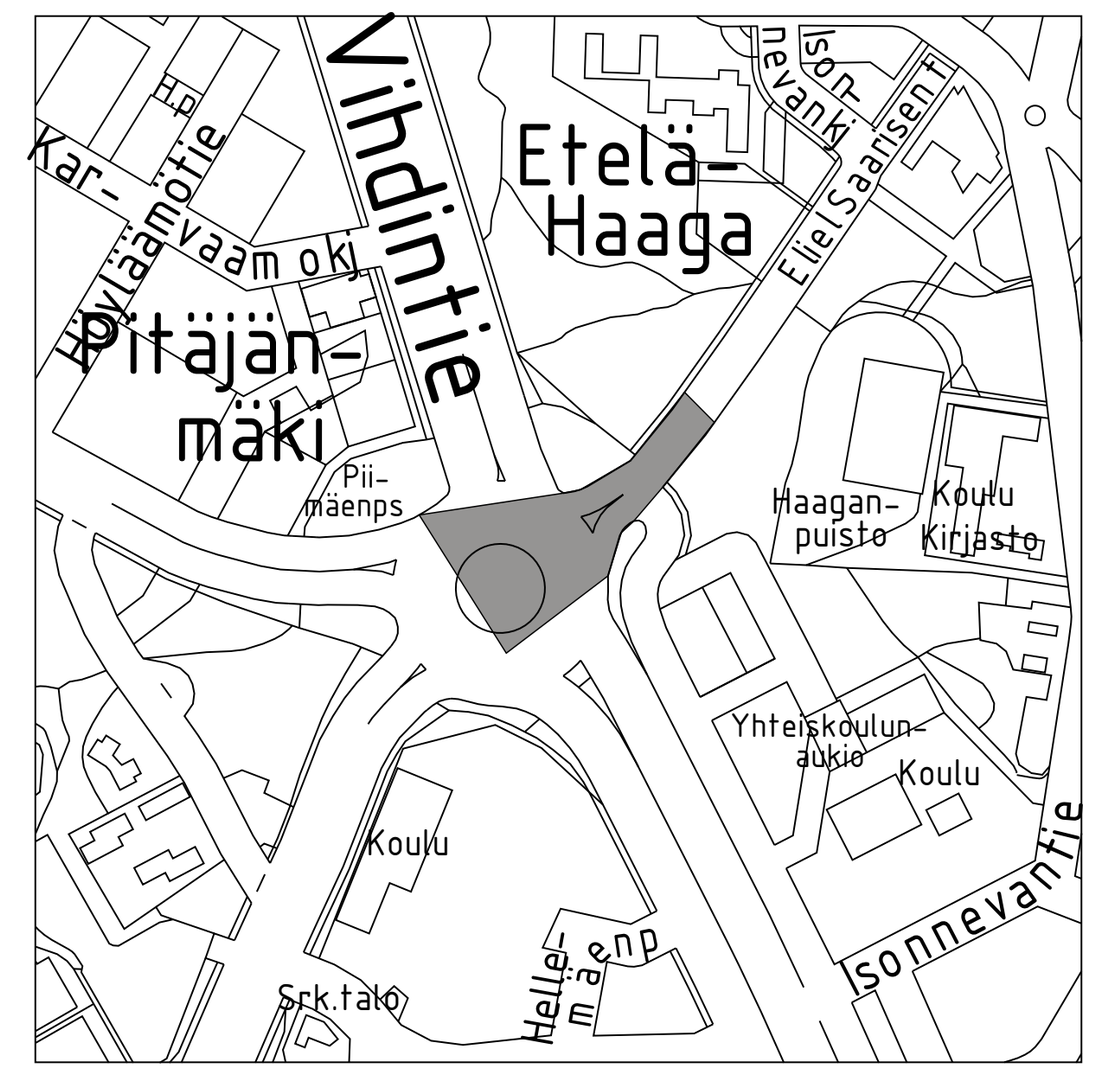

1:10 000

Helsinki — Kaupunkiympäristön toimiala
www.hel.fi
sähköposti: etunimi sukunimi@hel.fi

KAUP.OSA, OSA-ALUE
29. Haaga, Etelä-Haaga

ELIEL SAARISEN TIE
välillä Vihdintie - Eliel Saarisen polku

Katusuunnitelma

MK					
1:500 1:200	LIITTYY	NRO 30924/1	KHS		
	KORVAA		KYLK		
	KORVATTU	TASOKOORDINAATISTO: ETRS-GK25	HYV.	25.2.2019	R. Putkonen
	ASEMAKAAVA 12400,11526		TARK.	25.2.2019	I. Rantanen
	LIIKENNES. 6622-1	KORKEUSJÄRJESTELMÄ: N2000	PROJ.	25.2.2019	V. Reihe
	Raide-Jokerin projektitoimisto		HYV.	25.2.2019	T. Väisänen
	Valimotie 1, 00380 Helsinki		TARK.	25.2.2019	J. Lahti
	raidejokeri@hel.fi		LAAT.	25.2.2019	S. Korander