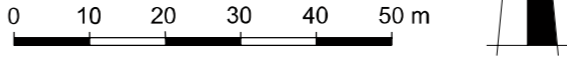
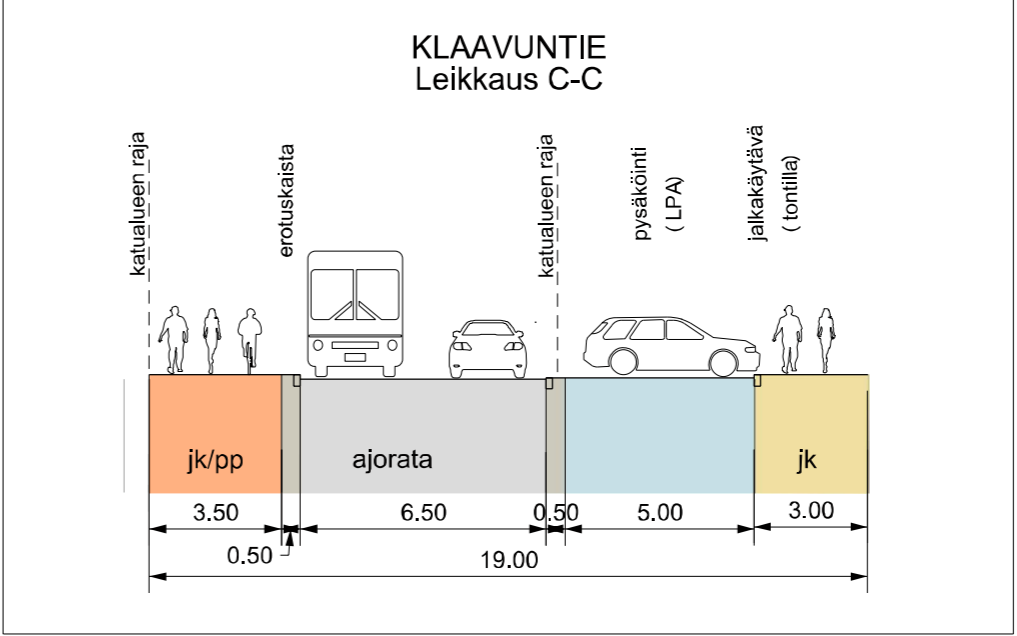
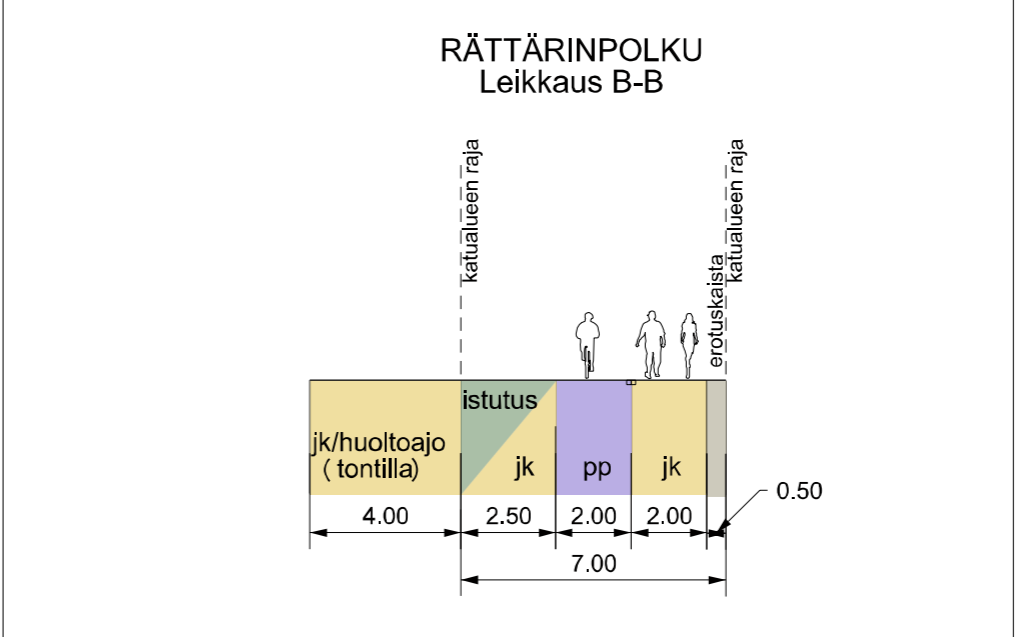
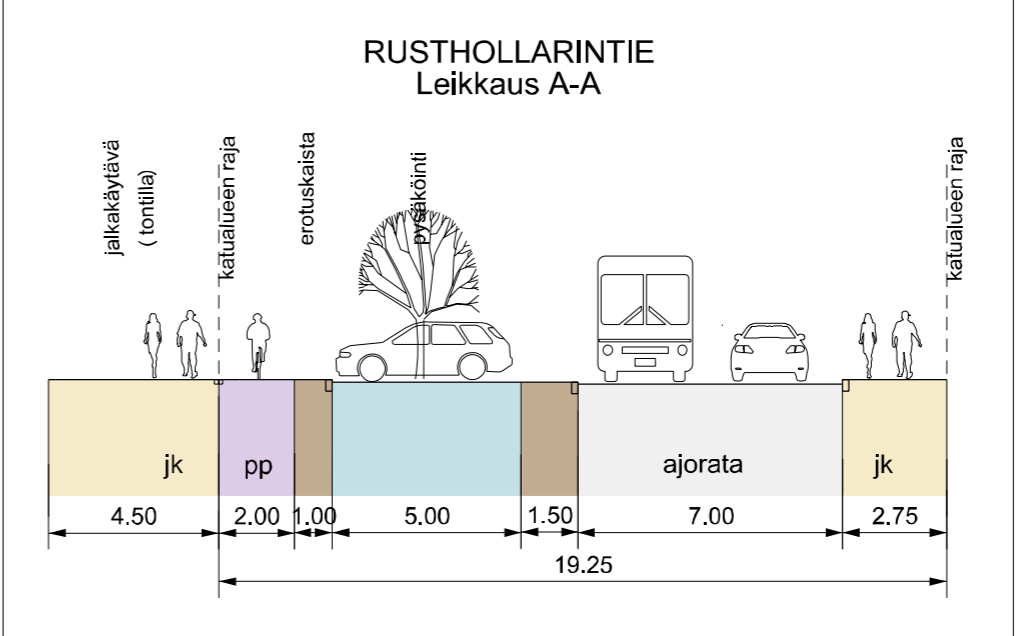


- SELITE**
- Suunnitelma-alueen raja
  - Kaava-alueen raja
  - Jalkakäytävä
  - Yhdistetty jalankulku ja pyörätie
  - Pyörätie jalankulun tasossa
  - Ajorata
  - Istuskaista
  - Koroke / erotuskaista
  - Pysäköinti
  - Pysäkki
  - Kaavan 12565 mukainen uusi rakentaminen
  - Uusi istutettava puu



<b>Helsinki</b>		Kaupunkiympäristön toimiala		Liikenne- ja katusuunnittelu	
Kaupunginosa 45, Vartiokylä					
<b>PUOTILAN OSTARIN YMPÄRISTÖN LIIKENNESUUNNITELMA</b>					
Liikennesuunnitelma					
Mittakaava	Diagrammi	HEL 2018-005995	Piirustusno	Päiväys	27.08.2019
1:1000	Hanke	4385_3	<b>6985</b>	Muutettu pvm	
	Asemakaava	12595	Tasokoordinaatio	Hyväksyjä	Reetta Putkonen
	Käsitellyt	I Kylk 27.08.2019	ETRS-GK25	Tarkastanut	Korhonen Jouni
		II Kylk 10.12.2019	Korkeusjärjestelmä N2000	Laatinut	Jussi Jääskä