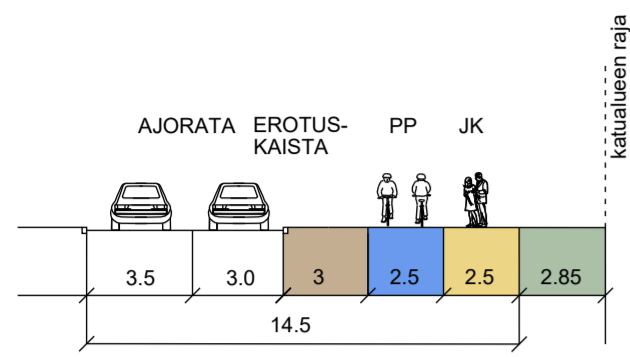
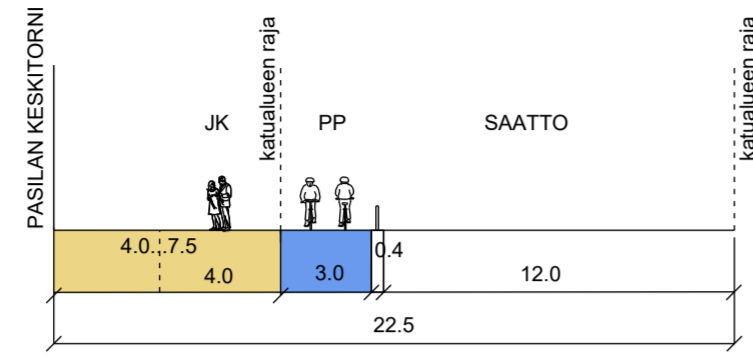


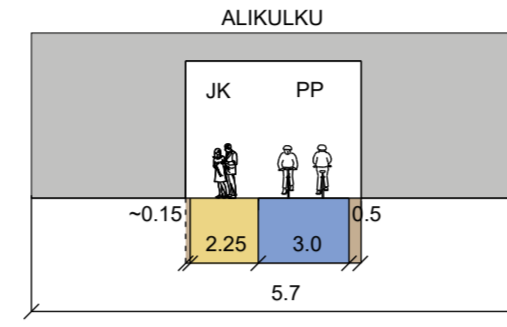
Leikkaus A - A
1:250



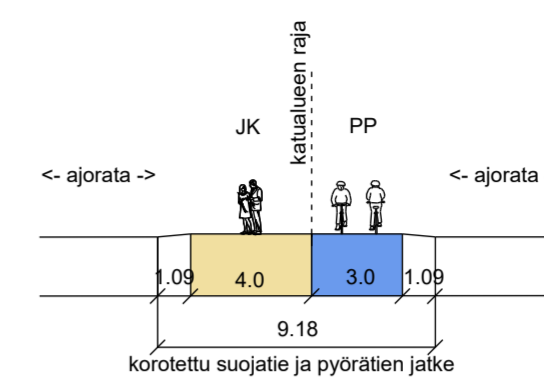
Leikkaus B - B
1:250



Leikkaus C - C
1:250



Leikkaus D - D
1:250








Viittaus: toteutus tyyppipiirustuksen "Korotettu suojaite 30187 / 702" mukaan.

Alustavat jk+pp -siltayhteyden sijaintivaihtoehdot



Selite:

-  Aukio
-  Jalkakäytävä
-  Pyörätie
-  Yhdistetty pyörätie ja jalkakäytävä
-  Istutuskaista
-  Erotuskaista



Helsinki Kaupunkiympäristön toimiala		Liikenne- ja katusuunnittelu	
Kaupunginosa 00, Kaupunginosan nimi			
PASILAN TORNIALUEEN KESKIOSA			
Liikennesuunnitelma			
Mittakaava	Diagnoosi	HEL 2022-000620	Piirustusno
1:1000	Hanke	0870_14	7376
	Asemakaava	12808	Tasokoordinaatio
	Katusuunnitelma	00000/00	ETRS-GK25
	Käsitellyt	1.KYLK 28.02.2023	Korkeusjärjestelmä
			N2000
Päiväys	28.02.2023		
Muutettu pvm			
Hyväksyjä	Reetta Putkonen		
Tarkastanut	Jouni Korhonen		
Laatinut	Aleksi Räsänen		