

**SELITE**

- Suunnitelma-alueen raja
- Kaava-alueen raja
- ⊗ Liikennevalot
- Jaalkakäytävä
- Yhdistetty jalankulku ja pyörätie
- Jalankulkualue
- Pyörätie jalankulun tasossa
- Pyöräkaista
- Pyörätie, 3-taso
- Istutuskaista
- Koroke / erotuskaista
- Pysäkki
- Nurmirata
- Pysäköinti
- Uusi istutettava puu

Liitty Munkkivuoren ostoskeskuskorttelin järjestelyihin

Säilytysaluetta ja muuntamion huolto

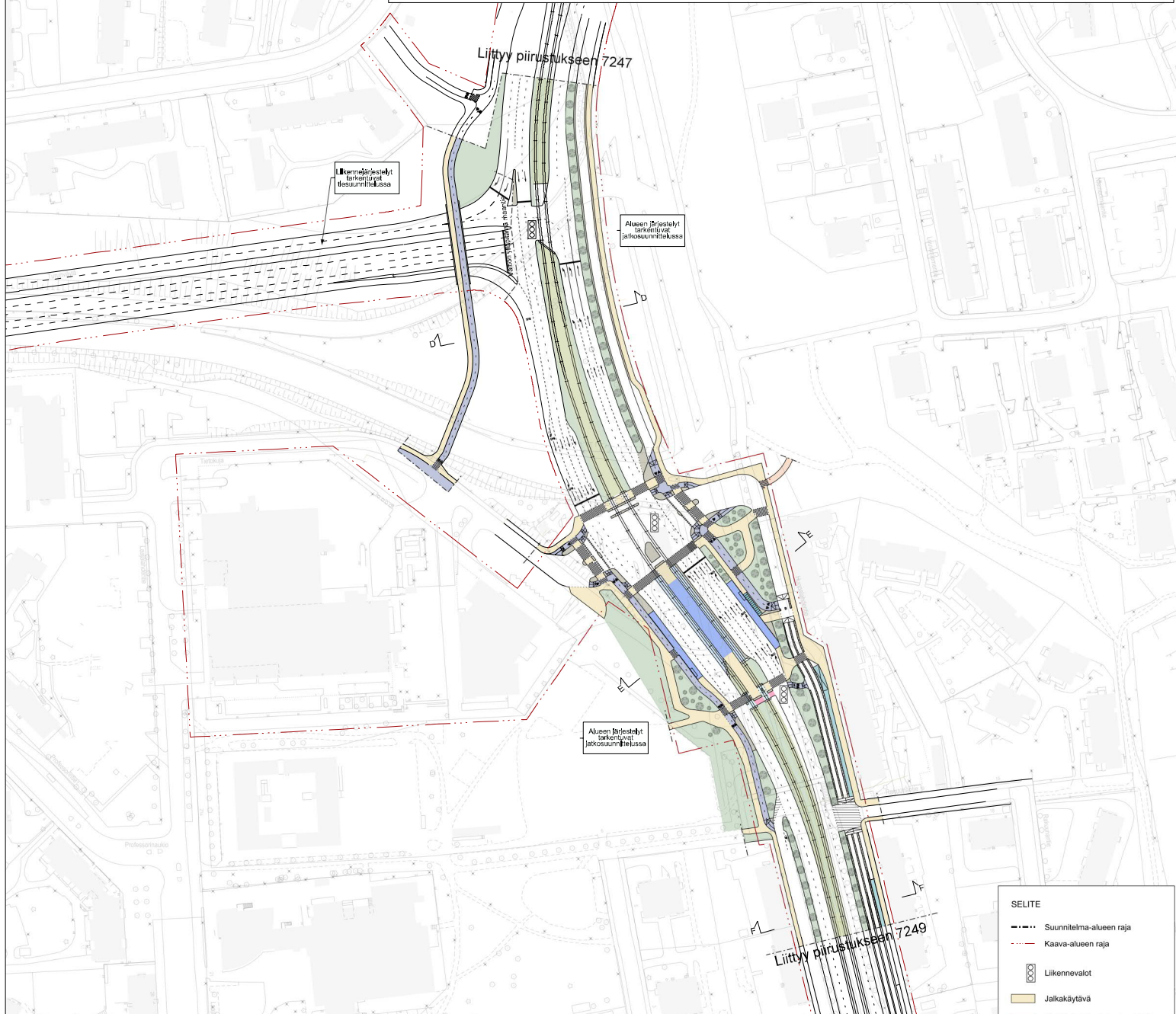
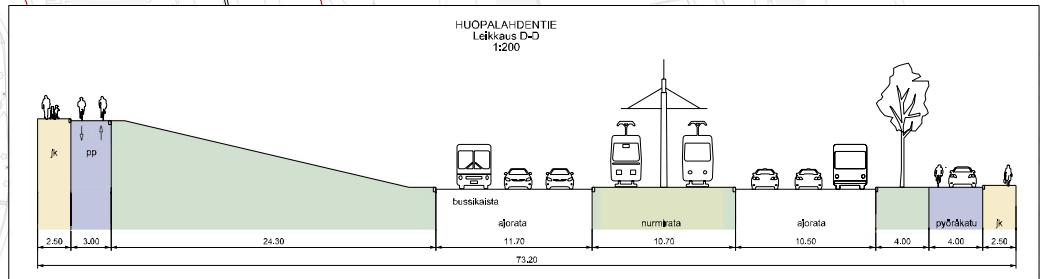
Liikennejärjestelyt tarkentuvat jatkosuunnittelussa

Helsinki Kaupunkiympäristön toimisto Liikenne- ja katusuunnittelu

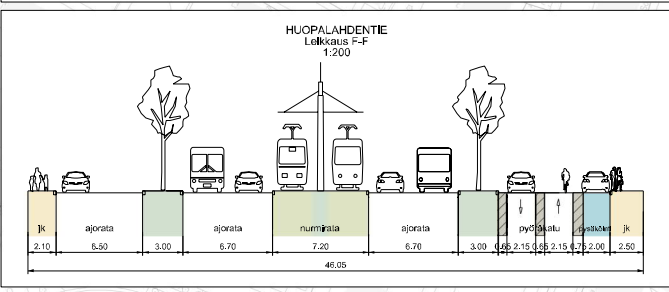
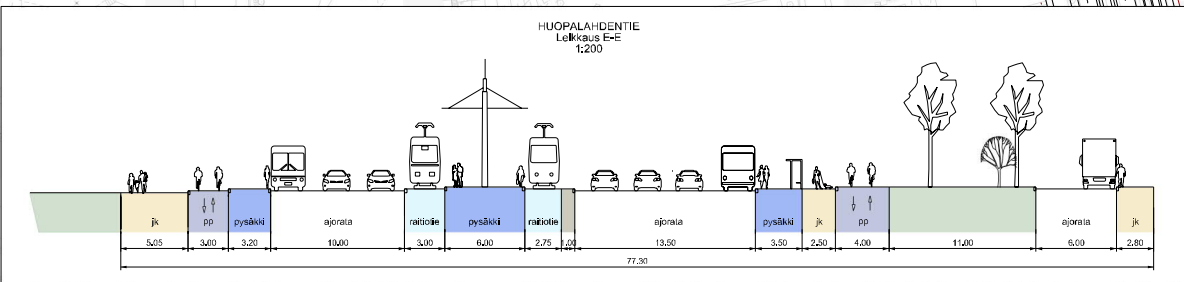
Kaupunginosa 30, Munkkiniemi  
**HUOPALAHDENTIEN ETELÄ- JA KESKIOSAN LIIKENNEJÄRJESTELYT 1/3**

Liikennesuunnitelma	Maailma	Maailma	Maailma	Päiväys	30.5.2023
1:1000	Maailma	HEL 2023/013669	Ruusu	Maailma	
		6704_5	<b>7247</b>	Maailma	
		12764	Tasokohde	Maailma	Reetta Purkonen
		ETRS-GK25	Koordinaatit	Maailma	Jouko Korhonen
		N2000	Maailma	Maailma	Markus Ahlsten





- #### SELITE
- Suunnitelma-alueen raja
  - Kaava-alueen raja
  - ☒ Liikennevalot
  - Jaalkakäytävä
  - Yhdistetty jalankulku ja pyörätie
  - Pyöräkaista
  - Pyörätie, 3-taso
  - Istutuskaista
  - Koroke / erotuskaista
  - Pysäkki
  - Nurmialue
  - Raitiotie
  - Pysäköinti
  - Ylijätettävä koroke
  - Uusi istutettava puu



Helsinki Kaupunkiympäristön toimisto Liikenne- ja katusuunnittelu

Kaupunginosa 30, Munkkiniemi

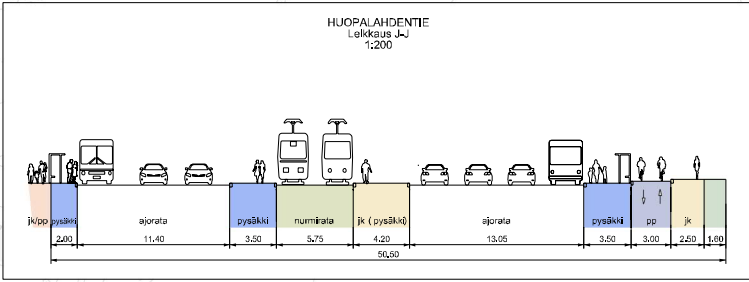
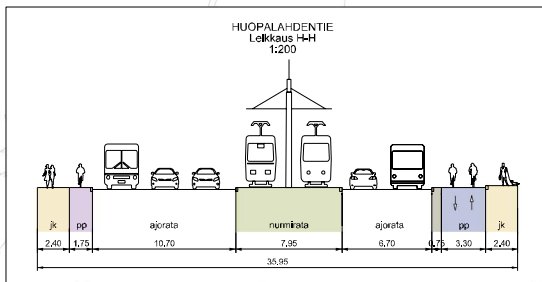

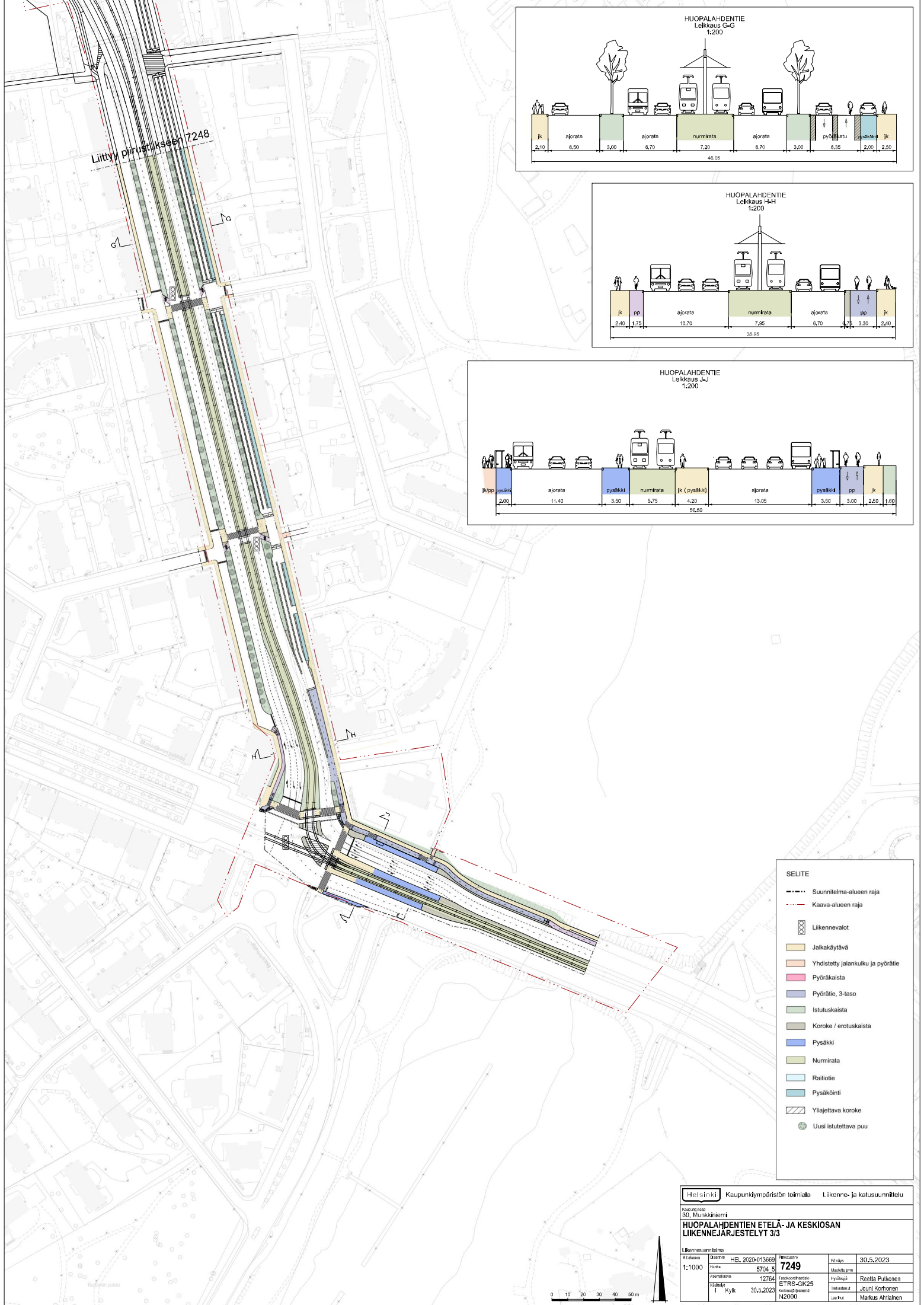
### HUOPALAHDENTIEN ETELÄ- JA KESKIOSAN LIIKENNEJÄRJESTELYT 2/3

Liikennesuunnitelma

Hilakaus	Maatite	HEL 2024-013669	Riikkaranta	Pöytäkirja	30.5.2023
1:1000	Ilmakuva	6704_5	<b>7248</b>	Muutettu	
Prosessi	Tekijä	12764	Tasokoodinnumero	Hyväksyjä	Reetta Purkonen
1	Kyj	30.5.2023	ETRS-GK25	Tarkastaja	Jouko Korhonen
			N2000	Laatija	Markus Ahlsten

0 10 20 30 40 50 m





- SELITE
- Suunnitelma-alueen raja
  - .... Kaava-alueen raja
  - ☒ Liikennevalot
  - Jaalkakäytävä
  - Yhdistetty jalankulku ja pyörätie
  - Pyöräkaista
  - Pyörätie, 3-taso
  - Istutuskaista
  - Koroke / erotuskaista
  - Pysäkki
  - Nurmirata
  - Raitiotie
  - Pysäköinti
  - Ylläpidettävä koroke
  - Uusi istutettava puu

Helsinki		Kaupunkiympäristön toimiala		Liikenne- ja kalusuunnittelu	
Kaupunginosa 30, Munkkiniemi					
<b>HUOPALAHDENTIEN ETELÄ- JA KESKIOSIAN LIIKENNEJÄRJESTELYT 3/3</b>					
Liikennesuunnitelma	Maastokuva	Maastokuva	Maastokuva	Päiväys	30.5.2023
1:1000	HEL 2023/013669	7249		Muuttanut	
Prosessointi	12764	Tasokortitarkistus	ETRS-GK25	Projektinjohtaja	Reetta Purkonen
1	Kyjik	30.5.2023	Kaavaliikenne	Tarkastaja	Jouko Korhonen
			N2000	Laatija	Markus Ahlsten

