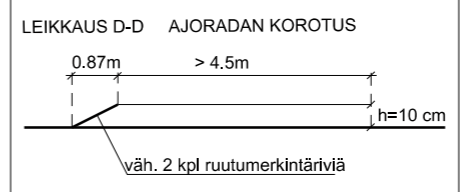
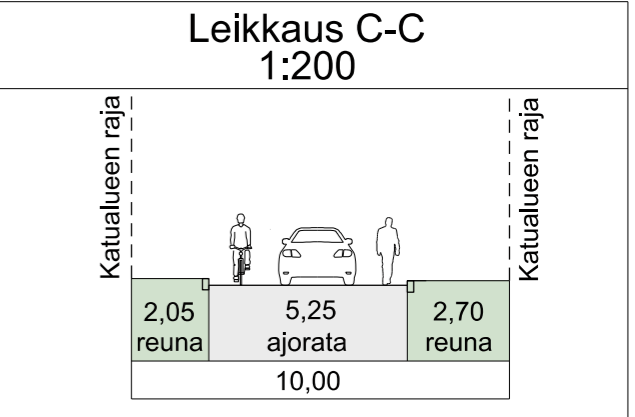
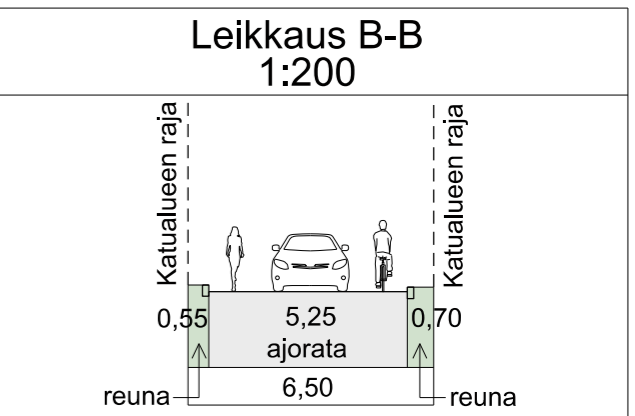


- ### Selite:
- Suunnitelma-alueen raja
 - .-.- Kaava-alueen raja
 - Ajorata
 - Jalkakäytävä
 - Yhdistetty jalankulku ja pyöräily
 - Yhdistetty jalankulku ja pyöräily, jossa huoltoajo sallittu
 - Istutuskaisla
 - Erotuskaisla
 - Asemakaavan 12917 mukainen uusi rakennusala



Helsinki Kaupunkiympäristön toimiala		Liikenne- ja katusuunnittelu	
Kaupunginosa 38, Malmi			
MALMIN KAMPUKSEN YMPÄRISTÖN LIIKENNESUUNNITELMA			
Liikennesuunnitelma			
Mittakaava	Diariinro	Piirustusno	Päiväys
1:1000	HEL 2023-003389	7633	22.10.2024
	Hanke		Muutettu pvm
	4003_15		22.10.2024
	Asemakaava		Hyväksyjä
	12917		Reetta Putkonen
	Käsittelyt	Tasokoordinaatisto	Tarkastanut
I	nähtäville 10.6.2024	ETRS-GK25	Jouni Korhonen
II	Kylk 22.10.2024	Korkeusjärjestelmä	Laatinut
		N2000	Kari Tenkanen