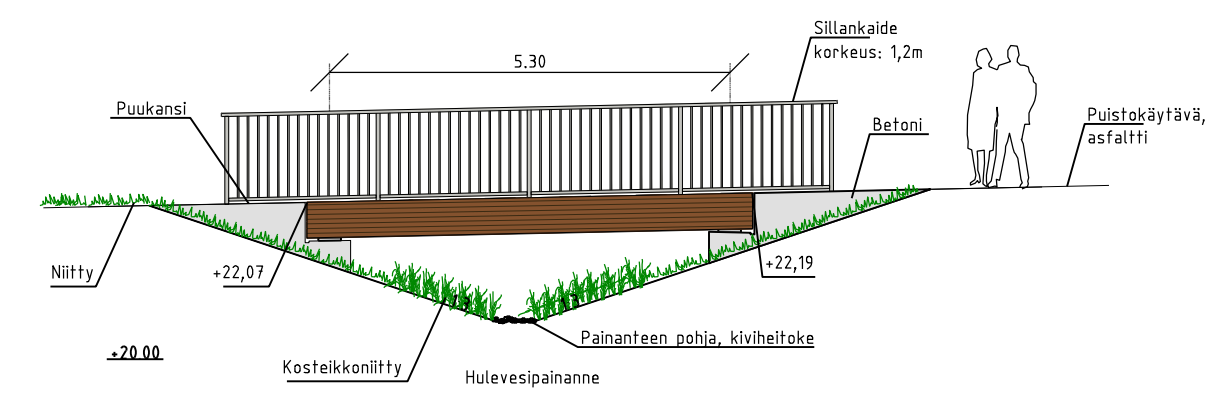
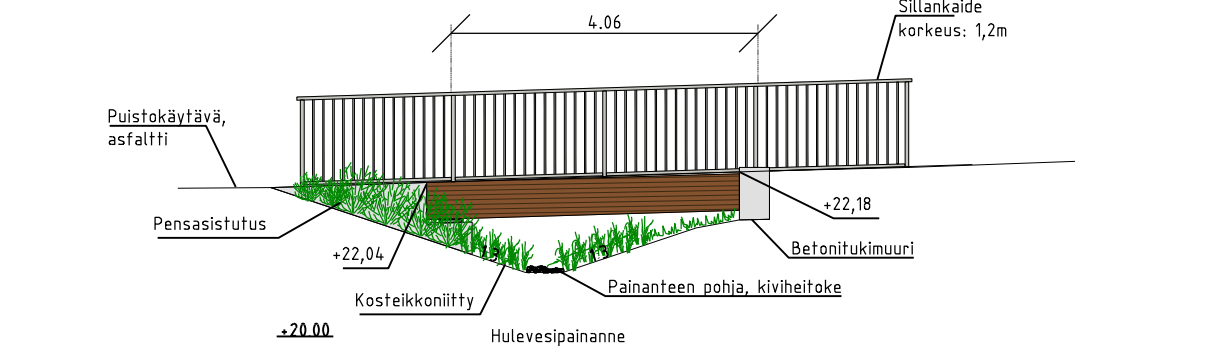




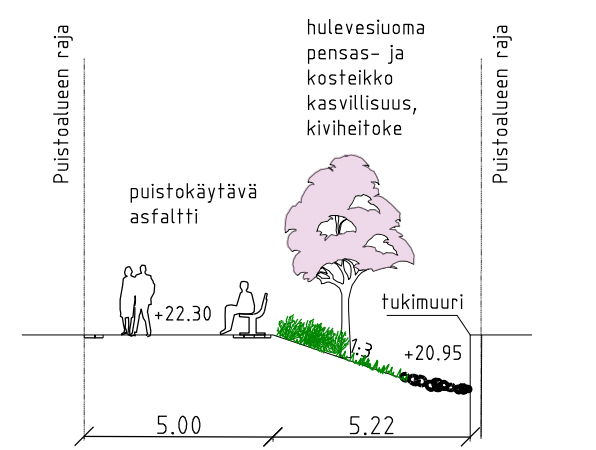
Leikkaus, Puistosillan sivukuva C-C 1:100




Leikkaus, Puistosillan sivukuva D-D 1:100



Leikkaus B-B 1:200



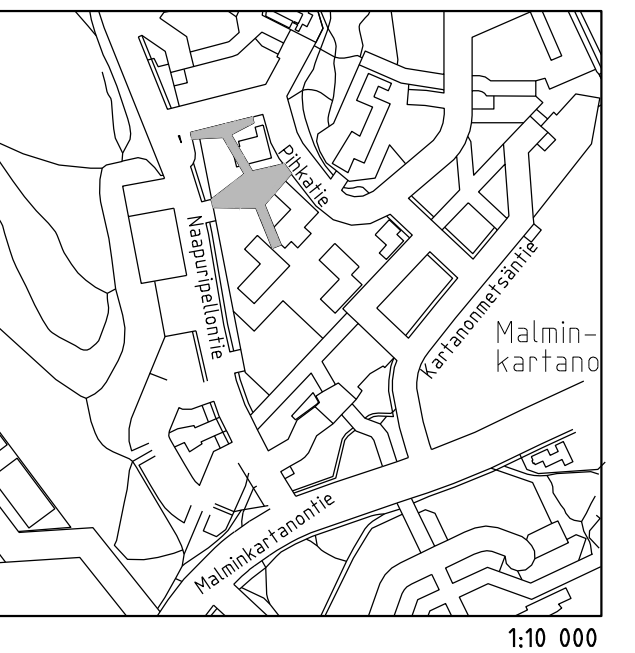
Leikkaus A-A 1:500



PIIRUSTUSMERKINNÄT

- Jalkakäytävä ja pp, asfaltti
- Betonikiveys, ruskea
- Nurmetus
- Lehtipensas
- Niitty
- Dynaaminen perennaistutus
- Luontaisesti kehittyvä niittymäinen kosteikko
- Kiviheitoke
- Kivituhka
- bk Reunakivi, ruskeasta betonikivistä

- Istutettava/ nykyinen lehtipuu
- Istutettava/ nykyinen havupuu
- Istutettava yksittäispensas
- Maakivi
- Tukimuri graafisella betonilla
- Silta
- Siltakaide
- Piknikpöytä/ penkki
- Roska-astia
- Valaisinpylväs
- Ripustusvalaisin



Helsinki		Kaupunkiympäristön toimiala		www.hel.fi	
KAUP_OSA_OSA-ALUE		33. Kaarela, Malminkartano		sähköposti: etunimi.sukunimi@hel.fi	
<b>Sydänpuunpuisto</b>					
Puistosuunnitelma					
MK	LIITTYY	00000/000	NRO	VIO 6255/1	KHS
1:500	KORVAA	00000/000			KYLK
1:200	KORVATTU	00000/000	TASOKOORDINAATISTO:	ETRS-GK25	HYV. 14.2.2023
1:100	ASEMAKAAVA	00000	KORKEUSJÄRJESTELMÄ:	N2000	TARK. 14.2.2023
	LIIKENNES.	00000			PROJ. 14.2.2023
		WSP Finland Oy Pasilan asema-aukio 1, 13. krs 00520 Helsinki Puh: 0207 864 11		HYV. 8.2.2023	Jari Nihtilä
				TARK. 8.2.2023	Pia Kurki
				LAAT. 8.2.2023	Katja Toivola