

Miljöministeriets förordning om utformningen av planbestämmelser och planobjekt i planer som utarbetas i ett interoperabelt datamodellformat

Bilaga 4. Utformningen av planbestämmelser och planobjekt

Utformningen av planbestämmelser och planobjekt i detaljplaner.....	2-21
Utformningen av planbestämmelser och planobjekt i generalplaner.....	22-46
Utformningen av planbestämmelser och planobjekt i landskapsplaner.....	47-62

Utformningen av planbestämmelser och planobjekt i detaljplaner

Utformning av områdesreserveringar som anges i detaljplanen

En planbestämmelse som anger en områdesreservering anges i maskinläsbar form genom att som planbestämmelsens slag ange det kodvärde i Planbestämmelseslag-kodsystemet som motsvarar områdesreserveringens användningsändamål och genom att som tilläggsuppgift för planbestämmelsen ange kodvärdet ”huvudsakligt användningsändamål” i Planbestämmelsens tilläggsuppgiftsslag-kodsystemet. Av kodvärdena i Planbestämmelseslag-kodsystemet kan man bilda kombinationer, dvs. planbestämmelsegrupper, där flera kodvärden som beskriver huvudanvändningsändamålet har fogats till samma planobjekt. Dessa planbestämmelser ska rubriceras så att områdesreserveringens användningsändamål framgår av rubriken.

Om områdesreserveringens användningsändamål behöver preciseras, anges som planbestämmelsens tilläggsuppgift kodvärdet ”användningsändamålsallokering” i Planbestämmelsens tilläggsuppgiftsslag-kodsystemet. Kodvärdet ges som värde ett kodvärde i Planbestämmelseslag-kodsystemet. I tabellen nedan visas med kursiv stil det värde som kompletterar kodvärdet ”användningsändamålsallokering” i Planbestämmelsens tilläggsuppgiftsslag-kodsystemet.

Geometri	Utformning	Planbestämmelsens rubrik	Planbestämmelseslag-kodens namn	Planbestämmelsens tilläggsuppgiftsslag-kodens namn
Område	A	Område för bostadshus	Område för boende	Huvudsakligt användningsändamål
Område	AK	Område för flervåningshus	Område för flervåningshus	Huvudsakligt användningsändamål
Område	AP	Område för småhus	Område för småhus	Huvudsakligt användningsändamål
Område	AR	Område för radhus och andra kopplade bostadshus	Område för radhus och andra kopplade bostadshus	Huvudsakligt användningsändamål
Område	AO	Område för fristående småhus	Område för fristående småhus	Huvudsakligt användningsändamål
Område	AL	Område för bostads-, affärs- och kontorsbyggnader	Område för boende	Huvudsakligt användningsändamål
			Område för affärsbyggnader	Huvudsakligt användningsändamål
			Område för kontorsbyggnader	Huvudsakligt användningsändamål
Område	AH	Område i sambruk som betjänar boendet	Område i sambruk som betjänar boendet	Huvudsakligt användningsändamål
Område	AM	Område för lantbrukslägenhetens driftscentrum	Område för en lantbrukslägenhetens driftscentrum	Huvudsakligt användningsändamål
Område	C	Område för centrumfunktioner	Område för centrumfunktioner	Huvudsakligt användningsändamål
Område	Y	Område för allmänna byggnader	Område för allmänna byggnader	Huvudsakligt användningsändamål;
				Reserverat för allmänt bruk

Utformningen av planbestämmelser och planobjekt i detaljplaner

Område	P	Område för servicebyggnader	Område för service	Huvudsakligt användningsändamål
Område	PY	Område för byggnader för offentlig service	Område för service	Huvudsakligt användningsändamål; Reserverat för allmänt bruk
Område	PL	Område för närservicebyggnader	Område för service	Huvudsakligt användningsändamål; Lokal
Område	YL	Område för byggnader för offentlig närservice	Område för service	Huvudsakligt användningsändamål; Reserverat för allmänt bruk; Lokal
Område	KT	Område för kontorsbyggnader	Område för kontorsbyggnader	Huvudsakligt användningsändamål
Område	YH	Område för förvaltningsbyggnader och ämbetshus	Område för kontorsbyggnader	Huvudsakligt användningsändamål; Reserverat för allmänt bruk
Område	YO	Område för undervisningsbyggnader	Område för undervisningsbyggnader	Huvudsakligt användningsändamål; Reserverat för allmänt bruk
Område	YS	Område för byggnader för social verksamhet och hälsovård	Område för byggnader inom vårdbranschen	Huvudsakligt användningsändamål; Reserverat för allmänt bruk
Område	YY	Område för kulturbyggnader	Område för kulturbyggnader	Huvudsakligt användningsändamål; Reserverat för allmänt bruk
Område	YM	Område för museibyggnader	Område för museibyggnader	Huvudsakligt användningsändamål; Reserverat för allmänt bruk
Område	YK	Område för kyrkor och andra församlingsbyggnader	Område för religiösa samfundets byggnader	Huvudsakligt användningsändamål; Reserverat för allmänt bruk
Område	YU	Område för byggnader för idrottsverksamhet	Område för idrotts- och motionsanläggningar	Huvudsakligt användningsändamål; Reserverat för allmänt bruk
Område	PV	Område för nöjes- och underhållningstjänster	Område för byggnader för nöjes- och underhållningstjänster	Huvudsakligt användningsändamål







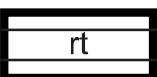

Utformningen av planbestämmelser och planobjekt i detaljplaner

Område	K	Område för affärs- och kontorsbyggnader	Område för affärsbyggnader	Huvudsakligt användningsändamål
			Område för kontorsbyggnader	Huvudsakligt användningsändamål
Område	KL	Område för affärsbyggnader	Område för affärsbyggnader	Huvudsakligt användningsändamål
Område	KLM	Område för butiksbyggnader	Område för butiksbyggnader	Huvudsakligt användningsändamål
Område	KM	Område för butiksbyggnader där en stor detaljhandelsenhet får placeras	Stor detaljhandelsenhet	Huvudsakligt användningsändamål
Område	KMK	Område för butiksbyggnader där en koncentration av affärer inom detaljhandel får placeras	Koncentration av detaljhandelsbutiker	Huvudsakligt användningsändamål
Område	KTY	Område för verksamhetsbyggnader	Område för verksamhetsbyggnader	Huvudsakligt användningsändamål
Område	T	Område för industri- och lagerbyggnader	Industriområde	Huvudsakligt användningsändamål
			Lagerområde	Huvudsakligt användningsändamål
Område	TT	Område för industribyggnader	Industriområde	Huvudsakligt användningsändamål
Område	TY	Område för industribyggnader där miljön ställer särskilda krav på verksamhetens art	Industriområde	Huvudsakligt användningsändamål;
				Miljön ställer särskilda krav på verksamhetens art
Område	TV	Område för lagerbyggnader	Lagerområde	Huvudsakligt användningsändamål
Område	T/kem	Område för industri- och lagerbyggnader där en betydande anläggning för produktion eller lagring av farliga kemikalier finns/får placeras.	Industriområde	Huvudsakligt användningsändamål;
			Lagerområde	Tillverkning och upplagring av farliga kemikalier tillåten
				Huvudsakligt användningsändamål;
Område	V	Rekreationsområde	Rekreationsområde	Huvudsakligt användningsändamål
Område	VP	Park	Park	Huvudsakligt användningsändamål
Område	VL	Område för närrekreation	Område för närrekreation	Huvudsakligt användningsändamål


















Utförningen av planbestämmelser och planobjekt i detaljplaner

Område	VK	Lekpark	Lekpark	Huvudsakligt användningsändamål
Område	VU	Område för idrotts- och rekreationsanläggningar	Område för idrotts- och rekreationsanläggningar	Huvudsakligt användningsändamål
Område	VR	Frilufts- och strövområde	Frilufts- och strövområde	Huvudsakligt användningsändamål
Område	VV	Område för badstrand	Badstrand	Huvudsakligt användningsändamål
Område	R	Område för fritid och turism	Område för fritid och turism	Huvudsakligt användningsändamål
Område	RA	Område för fritidsbostäder	Område för fritidsbostäder	Huvudsakligt användningsändamål
Område	RM	Område för byggnader som betjänar turism	Område för turistanläggningar	Huvudsakligt användningsändamål
Område	RL	Campingområde	Campingområde	Huvudsakligt användningsändamål
Område	RV	Husvagnsområde	Husvagnsområde	Huvudsakligt användningsändamål
Område	RSP	Område för koloniträdgård	Område för koloniträdgård	Huvudsakligt användningsändamål
Område	RP	Område för odlingslotter	Område för odlingslotter	Huvudsakligt användningsändamål
Område	L	Trafikområde	Trafikområde	Huvudsakligt användningsändamål
Område	LT	Område för allmän väg	Landsväg	Huvudsakligt användningsändamål
Område	LT/käpy	Gång- och cykelväg som hör till allmän väg	Landsväg	Huvudsakligt användningsändamål
				Allokering av användningsändamålet: <i>Fotgängarområde</i>
Område	LT/rt	Väg reserverad för spår- vagnstrafik	Landsväg	Allokering av användningsändamålet: <i>Cykelområde</i>
				Huvudsakligt användningsändamål
Område	LT/ll	Väg reserverad för kollektivtrafik	Landsväg	Allokering av användningsändamålet: <i>Område för kollektivtrafik</i>
				Huvudsakligt användningsändamål
Område	LT/rt	Väg reserverad för spår- vagnstrafik	Landsväg	Allokering av användningsändamålet: <i>Spårväg</i>
				Huvudsakligt användningsändamål

Utformningen av planbestämmelser och planobjekt i detaljplaner

Område		Gata	Gata	Huvudsakligt användningsändamål
Område		Gata reserverad för gångtrafik	Gata	Huvudsakligt användningsändamål Allokering av användningsändamålet: <i>Fotgängarområde</i>
Område		Gata reserverad för gång- och cykeltrafik	Gata	Huvudsakligt användningsändamål Allokering av användningsändamålet: <i>Fotgängarområde</i> Allokering av användningsändamålet: <i>Cykelområde</i>
Område		Gata reserverad för gång- och cykeltrafik där service- trafik är tillåten	Gata	Huvudsakligt användningsändamål Allokering av användningsändamålet: <i>Fotgängarområde</i> Allokering av användningsändamålet: <i>Servicekörområde</i>
Område		Gata reserverad för gång- och cykeltrafik där infart till tomt/byggnadsplats är tillåten	Gata	Huvudsakligt användningsändamål Allokering av användningsändamålet: <i>Fotgängarområde</i> Allokering av användningsändamålet: <i>Körförbindelse</i>
Område		Gata reserverad för kollektivtrafik	Gata	Huvudsakligt användningsändamål Allokering av användningsändamålet: <i>Område för kollektivtrafik</i>
Område		Gata reserverad för spår- vagnstrafik	Gata	Huvudsakligt användningsändamål Allokering av användningsändamålet: <i>Spårväg</i>
Område		Gårdsgata	Gata	Huvudsakligt användningsändamål Allokering av användningsändamålet: <i>Gårdsgata</i>

Utformningen av planbestämmelser och planobjekt i detaljplaner

Område		Lågfartsgata	Gata	Huvudsakligt användningsändamål Allokering av användningsändamålet: <i>Lågfartsgata</i>
Område		Öppen plats eller torg	Gata	Huvudsakligt användningsändamål Allokering av användningsändamålet: <i>Öppen plats eller torg</i>
Område		Järnvägsområde	Område för spårtrafik	Huvudsakligt användningsändamål
Område		Flygfältsområde	Område för flygtrafik	Huvudsakligt användningsändamål
Område		Hamnområde	Hamn	Huvudsakligt användningsändamål
Område		Kanalområde	Kanal	Huvudsakligt användningsändamål
Område		Småbåtshamn	Småbåtshamn	Huvudsakligt användningsändamål
Område		Småbåtsplats	Småbåtsplats	Huvudsakligt användningsändamål
Område		Område för allmän parkering	Parkeringsområde	Huvudsakligt användningsändamål Reserverat för allmänt bruk
Område		Område för bilplatser	Parkeringsområde	Huvudsakligt användningsändamål
Område		Område för allmänna parkeringsanläggningar	Område för parkeringsanläggningar	Huvudsakligt användningsändamål Reserverat för allmänt bruk
Område		Område för parkeringsanläggningar	Område för parkeringsanläggningar	Huvudsakligt användningsändamål
Område		Område för servicestation	Område för servicestation	Huvudsakligt användningsändamål
Område		Område för persontrafikterminal	Terminalområde för persontrafik	Huvudsakligt användningsändamål
Område		Område för godstrafikterminal	Terminalområde för godstrafik	Huvudsakligt användningsändamål
Område		Depåområde	Depå	Huvudsakligt användningsändamål
Område		Specialområde	Specialområde	Huvudsakligt användningsändamål

Utformningen av planbestämmelser och planobjekt i detaljplaner

Område	ET	Område för byggnader och anläggningar för samhällsteknisk försörjning	Område för samhällsteknisk försörjning	Huvudsakligt användningsändamål
Område	EN	Område för energiförsörjning	Område för energiförsörjning	Huvudsakligt användningsändamål
Område	EN/tv	Område för energiproduktion som är avsett för vindkraftsproduktion	Område för energiförsörjning	Huvudsakligt användningsändamål Allokering av användningsändamålet: <i>Vindkraftverksamråde</i>
Område	EN/au	Område för energiproduktion som är avsett för solkraftsproduktion	Område för energiförsörjning	Huvudsakligt användningsändamål Allokering av användningsändamålet: <i>Solkraftverksamråde</i>
Område	EJ	Område för avfallshantering	Område för avfallshantering	Huvudsakligt användningsändamål
Område	EJH	Område för avfallsservice	Område för avfallsservice	Huvudsakligt användningsändamål
Område	EO	Täktområde	Täktområde	Huvudsakligt användningsändamål
Område	EOT	Område för torvtäkt	Torvtäktområde	Huvudsakligt användningsändamål
Område	EK	Gruvområde	Gruvområde	Huvudsakligt användningsändamål
Område	EU	Område för motorsport	Motorsportområde	Huvudsakligt användningsändamål
Område	EMT	Mastområde	Mastområde	Huvudsakligt användningsändamål
Område	EA	Område för skjutbana	Område för skjutbana	Huvudsakligt användningsändamål
Område	EP	Försvarsmaktens område	Försvarsmaktens område	Huvudsakligt användningsändamål
Område	EAH	Försvarsmaktens skjut- och övningsområde	Försvarsmaktens skjut- och övningsområde	Huvudsakligt användningsändamål
Område	EH	Område för begravningsplats	Begravningsplats	Huvudsakligt användningsändamål
Område	EV	Skyddsgrönområde	Skyddsgrönområde	Huvudsakligt användningsändamål
Område	S	Skyddsområde	Skyddsområde	Huvudsakligt användningsändamål
Område	SL	Naturskyddsområde	Naturskyddsområde	Huvudsakligt användningsändamål

Utformningen av planbestämmelser och planobjekt i detaljplaner

Område	SM	Fornminnesområde	Fornminnesområde	Huvudsakligt användningsändamål
Område	SR	Byggnadsskyddsområde	Byggnadsskyddsområde	Huvudsakligt användningsändamål
Område	SRS	Område för byggnader som skyddats med stöd av lagen om skyddande av byggnadsarvet	Byggnad som har skyddats med stöd av lagen om skyddande av byggnadsarvet	Huvudsakligt användningsändamål
Område	M	Jord- och skogsbruksområde	Jord- och skogsbruksområde	Huvudsakligt användningsändamål
Område	MM	Skogsbruksområde	Skogsbruksområde	Huvudsakligt användningsändamål
Område	MT	Jordbruksområde	Jordbruksområde	Huvudsakligt användningsändamål
Område	ME	Område för storenhet inom husdjursproduktionen	Område för storenhet inom husdjursproduktionen	Huvudsakligt användningsändamål
Område	MP	Område för trädgårdsodling och växthus	Område för trädgårdsodling och växthus	Huvudsakligt användningsändamål
Område	MTP	Åker	Åker	Huvudsakligt användningsändamål
Område	MP	Landskapsmässigt värdefullt åkerområde	Åker Landskapsmässigt värdefullt område	Huvudsakligt användningsändamål
Område	MU	Jord- och skogsbruksområde med särskilt behov av att styra friluftslivet	Jord- och skogsbruksområdemed särskilt behov av att styra friluftslivet	Huvudsakligt användningsändamål
Område	MY	Jord- och skogsbruksområde med särskilda miljövärden	Jord- och skogsbruksdominerat område med särskilda miljövärden	Huvudsakligt användningsändamål
Område	W	Vattenområde	Vattenområde	Huvudsakligt användningsändamål

Utformningen av planbestämmelser och planobjekt i detaljplaner

Utformning av områdesreserveringar där miljön ska bevaras som anvisas i detaljplanen

Områdesreserveringar som i detaljplanen omfattas av en bestämmelse enligt vilken områdets miljö ska bevaras uttrycks i maskinläsbar form genom att ange som planbestämmelsens tilläggsuppgift kodvärdet "bevaras" i Planbestämmelsens tilläggsuppgiftsslag-kodsystemet. När detta kodvärde ges som tilläggsuppgift till en planbestämmelse, fogas till plankartan efter bokstavs-beteckningen som beskriver områdesreserveringen /s och till rubriken för den planbestämmelse som anger områdesreserveringens användningsändamål fogas meningen "där miljön bevaras".

Geometri	Utformning	Planbestämmelsens rubrik	Planbestäm-melseslag-kodens namn	Planbestämmelsens tilläggsuppgiftsslag-kodens namn
Område	A/s	Bostadsdominerat område där miljön bevaras.	Område för boende	Huvudsakligt användningsändamål; Bevaras

Utformningen av planbestämmelser och planobjekt i detaljplaner




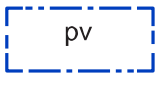


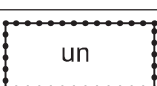



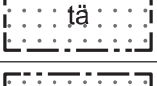

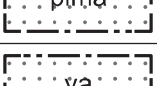

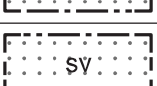

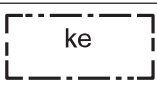

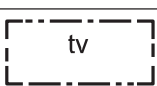

Utformning av byggnadsytor, särdrag för områden och delar av områden som anges i detaljplanen

Planbestämmelser som gäller byggnadsytor som anges i detaljplanerna uttrycks i maskinläsbar form genom att som planbestämmelsens slag ange kodvärdet ”byggnadsyta” i Planbestämmelseslag-kodsystemet och genom att som planbestämmelsens tilläggsuppgift ange kodvärdet ”delområde” i Planbestämmelsens tilläggsuppgiftsslag-kodsystemet.

Detaljplanernas planbestämmelser som hänför sig till delområdenas särdrag och andra delområden uttrycks i maskinläsbar form genom att som planbestämmelsens slag ange ett kodvärde i Planbestämmelseslag-kodsystemet som motsvarar särdraget eller användningsändamålet för områdesdelen och genom att som tilläggsuppgift för planbestämmelsen ange kodvärdet ”delområde” i Planbestämmelsens tilläggsuppgiftsslag-kodsystemet.

Geometri	Utformning	Planbestämmelsens rubrik	Planbestämmelseslag-kodens namn	Planbestämmelsens tilläggsuppgiftsslag-kodens namn
Område	sk	Område som är värdefullt med tanke på stads- eller bybilden	Område som är värdefullt med tanke på stads- eller bybilden	Delområde
Område	MP	Landskapsmässigt värdefullt åkerområde	Åker	Delområde
			Landskapsmässigt värdefullt område	Delområde
Område	kyma	Område som är viktigt med tanke på bevarandet av kulturmiljön eller landskapet	Landskapsmässigt värdefullt område	Delområde
			Betydande byggd kulturmiljö	Delområde
Område	ma	Landskapsmässigt värdefullt område	Landskapsmässigt värdefullt område	Delområde
Område	kvma	Internationellt värdefullt landskapsområde	Landskapsmässigt värdefullt område	Delområde;
				Internationell
Område	vama	Nationellt värdefullt landskapsområde	Landskapsmässigt värdefullt område	Delområde;
				Nationell
Område	mma	Landskapsmässigt värdefullt landskapsområde	Landskapsmässigt värdefullt område	Delområde;
				Landskapsmässig
Område	pma	Lokalt värdefullt landskapsområde	Landskapsmässigt värdefullt område	Delområde;
				Lokal
Område	ky	Betydande byggd kulturmiljö	Betydande byggd kulturmiljö	Delområde
Område	kvky	Internationellt betydande byggd kulturmiljö	Betydande byggd kulturmiljö	Delområde;
				Internationell
Område	rky	Nationellt betydande byggd kulturmiljö	Betydande byggd kulturmiljö	Delområde;
				Nationell





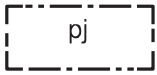

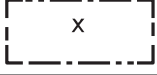
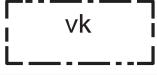
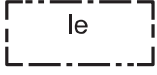


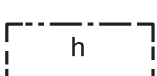



Utformningen av planbestämmelser och planobjekt i detaljplaner

Område		Landskapsmässigt betydande byggd kulturmiljö	Betydande byggd kulturmiljö	Delområde; Landskapsmässig
Område		Lokalt betydande byggd kulturmiljö	Betydande byggd kulturmiljö	Delområde; Lokal
Område		Värdefull ås eller annan värdefull geologisk formation	Värdefull geologisk formation	Delområde
Område		Viktigt grundvattensområde som lämpar sig för vattentäkt	Grundvattenområde	Delområde
Område		Område som hör till nätverket Natura 2000	Område som hör till nätverket Natura 2000	Delområde
Område		Område som är särskilt viktigt med tanke på naturens mångfald	Område som är särskilt viktigt med tanke på naturens mångfald	Delområde
Område		Objekt som ingår i UNESCO:s världsarvslista	Objekt som ingår i UNESCO:s världsarvslista	Delområde
Område		Nationalstadspark	Nationalstadspark	Delområde
Område		Område med miljöstörning	Område med miljöstörning	Delområde
Område		Bullerområde	Bullerområde	Delområde
Område		Vibrationsområde	Vibrationsområde	Delområde
Område		Radonriskområde	Radonriskområde	Delområde
Område		Förorenat markområde	Förorenat markområde	Delområde
Område		Faroområde	Faroområde	Delområde
Område		Område med risk för översvämning	Område med risk för översvämning	Delområde
Område		Skyddszon	Skyddszon	Delområde
Område		Konsultationszon	Konsultationszon	Delområde
Område		Utvecklingsområde	Utvecklingsområde	Delområde
Område		Område för vilket detaljplanen ger ett tidsbegränsat förbud att uppföra byggnad	Tidsbegränsat förbud mot uppförande av byggnad	Delområde
Område		Område för vindkraftverk	Vindkraftverksområde	Delområde


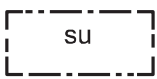
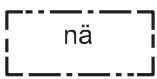
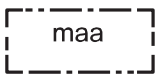




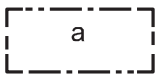





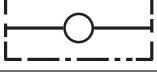
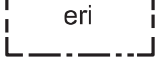
Utformningen av planbestämmelser och planobjekt i detaljplaner

Område	aur	Område för solkraftverk	Solkraftverksområde	Delområde
Område	S	Del av område som ska skyddas	Skyddsområde	Delområde
Område	SL	Del av område där ett i naturvårdslagen avsett naturskyddsområde eller naturskyddsobjekt är beläget	Naturskyddsområde	Delområde
Område	SR	Byggnad som ska skyddas och får inte rivas	Byggnadsskyddsområde	Delområde
Område	kvSR	Internationellt betydande byggnad som ska skyddas och får inte rivas	Byggnadsskyddsområde	Delområde;
				Internationell
Område	vaSR	Nationellt betydande byggnad som ska skyddas och får inte rivas	Byggnadsskyddsområde	Delområde;
				Nationell
Område	mSR	Regionalt betydande byggnad som ska skyddas och får inte rivas	Byggnadsskyddsområde	Delområde;
				Landskapsmässig
Område	pSR	Lokalt betydande byggnad som ska skyddas och får inte rivas	Byggnadsskyddsområde	Delområde;
				Lokal
Område	SRS	Byggnad som har skyddats med stöd av lagen om skyddande av byggnadsarvet och får inte rivas	Byggnad som har skyddats med stöd av lagen om skyddande av byggnadsarvet	Delområde
Område	SM	Del av område, på vilken finns en fornlämning som har fredats med stöd av lagen om fornminnen	Fornminnesområde	Delområde
Område	sra	Byggnad som har skyddats med stöd av förordningen om skydd för staten tillhöriga byggnader och får inte rivas	Byggnad som har skyddats med stöd av förordningen om skydd för staten tillhöriga byggnader	Delområde
Område	srk	Byggnad som har skyddats med stöd av kyrkolagen och får inte rivas	Kyrklig byggnad	Delområde
Område	srko	Kyrka eller bönehus som har skyddats med stöd av lagen om ortodoxa kyrkan och får inte rivas	Ortodox kyrka eller bönehus	Delområde
Område	ekok	Område för ekologisk kompensation	Område för ekologisk kompensation	Delområde
Område	hule	Område för dagvattenhantering	Område för dagvattenhantering	Delområde
Område	läji	Mottagningsområde eller sidotipp för marksubstanser	Mottagningsområde eller sidotipp för marksubstanser	Delområde

Utformningen av planbestämmelser och planobjekt i detaljplaner

Område		Underjordiskt utrymme för bilparkering	Område för parkering-sanläggningar	Delområde Underjordiskt utrymme
Område		Underjordiskt utrymme för allmän bilparkering	Område för parkering-sanläggningar	Delområde Underjordiskt utrymme Reserverat för allmänt bruk
Område		Trafiktunnel	Trafiktunnel	Delområde
Område		Underjordisk trafiktunnel	Trafiktunnel	Delområde Underjordiskt utrymme
Område		Område där försäljningsplats för drivmedel får placeras	Försäljningsplats för drivmedel	Delområde
Område		Utsprång	Utsprång	Delområde
Område		Genomfartsöppning i byggnad	Genomfartsöppning i byggnad	Delområde
Område		Glasövertäckt utrymme	Glasövertäckt utrymme	Delområde
Område		För lek och utevistelse reserverad del av område	Lek- och vistelseområde	Delområde
Område		Del av område som ska planteras	Område som ska planteras	Delområde
Område		Körförbindelse	Körförbindelse	Delområde
Område		För områdets interna servicetrafik reserverad del av område	Servicekörområde	Delområde; Reserverat för användning inom området
Område		För områdets interna gångtrafik reserverad del av område	Fotgängarområde	Delområde; Reserverat för användning inom området
Område		För allmän gångtrafik reserverad del av område	Fotgängarområde	Delområde; Reserverat för allmänt bruk
Område		För allmän cykeltrafik reserverad del av område	Cykelområde	Delområde; Reserverat för allmänt bruk

Utformningen av planbestämmelser och planobjekt i detaljplaner

Område		För allmän gång- och cykeltrafik reserverad del av område	Fotgängarområde	Delområde; Reserverat för allmänt bruk
			Cykelområde	Delområde; Reserverat för allmänt bruk
Område		För skyddsområde för allmän väg reserverad del av område	Skyddsområde för landsväg	Delområde
Område		För frisiktsområde för allmän väg reserverad del av område	Frisiktsområde för landsväg	Delområde
Område		Underjordiskt utrymme	Byggnadsyta	Delområde
				Underjordiskt utrymme
Område		Stadsdel eller kommunal del	Stadsdels- eller kommunalgräns	Delområde
Område		Kvarter	Kvarter	Delområde
Område		Tomt enligt bindande tomtindelning	Tomt enligt bindande tomtindelning	Delområde
Område		Riktgivande tomt/byggnadsplats	Riktgivande byggnadsplats	Delområde
Område		Byggnadsyta för förvaringsplats för bil	Byggnadsyta	Delområde
				Allokering av användningsändamålet: <i>Parkeringsområde</i>
Område		Underfart	Underfart	Delområde
Område		Överfart	Överfart	Delområde
Område		Del av område som har eller ska förses med bullerhinder	Bullerhinder	Delområde
Område		Byggnadsyta	Byggnadsyta	Delområde
Område		Parkeringsplats	Parkeringsområde	Delområde
Område		För ledning reserverad del av område	Ledning, rör eller linje	Delområde
Område		Planskild korsning	Planskild korsning	Delområde

Utformningen av planbestämmelser och planobjekt i detaljplaner

Bestämmelser i detaljplanen med ett numeriskt värde eller textformat värde

Planbestämmelser för att beskriva bestämmelser i detaljplaner som har ett numeriskt värde eller ett textformat värde uttrycks i maskinläsbar form genom att som planbestämmelsens slag ange ett kodvärde i Planbestämmelseslag-kodsystemet som ges ett kompletterande värde.

Det numeriska värde eller textformade värde som hänför sig till planbestämmelseslaget visas på plankartan. Undantag är numeriska värden som ingår i allmänna bestämmelser samt textformade värden som hänför sig till Planbestämmelseslag-kodvärdet ”verbal bestämmelse”, dvs. verbala bestämmelser som visas endast i planbestämmelseförteckningen. När en planbestämmelse ges ett numeriskt värde eller ett textformat värde som visas på kartan, fastställs inget kodvärde för tilläggsuppgiftsslaget för planbestämmelsen.



Ett undantag är Planbestämmelsens tilläggsuppgiftsslag-kodsystemets kodvärde ”iaktas ovillkorligen” som kan ges som tilläggsuppgift till en planbestämmelse för vilken ett numeriskt värde har fastställts. I detta fall visas det numeriska värdet understruket på plankartan.

Geometri	Utformning	Planbestämmelsens rubrik	Planbestämmelseslag-kodens namn	Värde som ges planbestämmelsen
Område	1234	Stadsdels- eller kommun-delsnummer	Stadsdels- eller kom-mundelsnummer	Positivt heltal
Område	KAUP	Namn på stads- eller kom-mundel	Namn på stads- eller kommundel	Språkversion
Område	1234	Kvartersnummer	Kvartersnummer	Positivt heltal
Område	<u>1</u>	Nummer på tomt/bygg-nadsplats	Nummer på tomt/bygg-nadsplats	Positivt heltal
Område	KATU	Namn på gata eller väg	Namn på gata eller väg	Språkversion
Område	TORI	Namn på torg eller öppen plats	Namn på torg eller öppen plats	Språkversion
Område	PUISTO	Namn på park eller annat allmänt område	Namn på park eller annat allmänt område	Språkversion
Område	1234 m ²	Byggnadsrätt i kvadratmeter våningsyta	Tillåten våningsyta	Positivt heltal (m ² -vy)
Område	1234 m ³	Byggnadsrätt i kubikmeter	Tillåten byggvolym	Positivt heltal (m ³)
Område	r00 %	Talet anger hur stor del av området eller byggnadsytan som får bebyggas	Byggandets förhållande till områdets yta	Positivt heltal (%)
Område	(00 %)	Talet anger hur stor del av området eller byggnadsytan som ska lämnas obebyggd	Rymlighetstal	Positiv decimal (m ² /m ² -vy)
Område	<u>II</u>	Romersk siffra anger största tillåtna antalet våningar i byggnaderna, i byggnaden eller i en del därav	Våningsantal ovan jord (tal)	Positivt heltal
Område	<u>II-III</u>	Ett intervall som visas med romerska siffror anger det minsta och högsta antalet våningar i byggnaderna, i byggnaden eller i en del därav	Våningsantal ovan jord (värdeintervall)	Positivt heltal (värdeintervall)

Utformningen av planbestämmelser och planobjekt i detaljplaner

Område	-II	En negativ romersk siffra anger det största tillåtna antalet underjordiska våningar i byggnaderna, i byggnaden eller i en del därav	Våningsantal under jord (tal)	Negativt heltal
Område	-II...-III	Ett intervall som visas med negativa romerska siffror anger det minsta och högsta antalet underjordiska våningar i byggnaderna, i byggnaden eller i en del därav	Våningsantal under jord (värdeintervall)	Negativt heltal (värdeintervall)
Område	1/3 k II	Ett bråktal framför en romersk siffra anger hur stor del av arealen i byggnadens största våning man får använda i källarvåningen för utrymme som inräknas i våningsytan	Källarens tillåtna andel av våningsytan	Positivt heltal (%)
Område	1/3 u II	Ett bråktal efter en romersk siffra anger hur stor del av arealen i byggnadens största våning man får använda i vindsplanet för utrymme som inräknas i våningsytan	Vindens tillåtna andel av våningsytan	Positivt heltal (%)
Område	$e = 0.12$	Exploateringsstal, dvs. förhållandet mellan våningsytan och tomtens/byggnadsplatsens yta	Exploateringsstal	Positiv decimal (m^2 - vy/m^2)
Område	$v = 0.12$	Grönytefaktor, dvs. förhållandet mellan ytan som är täckt av växtlighet och områdets yta	Gröneffektivitet	Positiv decimal (m^2/m^2)
Område	$\alpha = 0.12$	Taklutning	Taklutning	Decimal (α)
Område	+12.3	Ungefärlig markhöjd	Markhöjd	Decimal (m)
Område	(+12.3)	Högsta höjd för byggnadens vattentak	Vattentakets högsta höjd	Decimal (m)
Område	(+12.3)	Högsta höjd för skärningspunkten mellan fasad och vattentak	Högsta höjd för skärningspunkten mellan fasad och vattentak	Decimal (m)
Område	(+12.3 m)	Fasadens högsta höjd i meter	Fasadens högsta höjd	Decimal (m)
Område	(+12.3)	Byggnadens, konstruktionernas och anläggningarnas högsta höjd	Byggnadernas, konstruktionernas och anläggningarnas högsta höjd	Decimal (m)
Område	(+12.3)	Byggnadens, konstruktionernas och anläggningarnas lägsta höjd	Byggnadernas, konstruktionernas och anläggningarnas lägsta höjd	Decimal (m)

Utformningen av planbestämmelser och planobjekt i detaljplaner

Område		Lägsta nivå för gravitationsavlopp	Lägsta nivå för gravitationsavlopp	Decimal (m)
Område		Lägsta bygghöjd för fukt-känsliga konstruktioner	Lägsta bygghöjd för fukt-känsliga konstruktioner	Decimal (m)
Område	<i>tv 00m</i>	Bestämmelsen anger största tillåtna totalhöjden för vindkraftverk	Vindkraftverkets högsta höjd	Positivt heltal (m)
Område	tv00	Bestämmelsen anger hur många vindkraftverk som får byggas på området	Antal vindkraftverk	Positivt heltal
Område	00 pp	Bestämmelsen anger hur många cykelplatser som ska anläggas på området	Antal cykelplatser	Positivt heltal
Område	00 ap	Bestämmelsen anger hur många bilplatser som ska anläggas på området	Antal bilplatser	Positivt heltal
Område	1 pp/00m ²	Bestämmelsen anger per hur många kvadratmeter våningsyta en cykelplats ska anläggas	Våningsyta per cykelplats	Positivt heltal (m ² -vy)
Område	1 ap/00m ²	Bestämmelsen anger per hur många kvadratmeter våningsyta en bilplats ska anläggas	Våningsyta per bilplats	Positivt heltal (m ² -vy)
Område	00 pp/as	Bestämmelsen anger hur många cykelplatser som ska anläggas per bostad	Antal cykelplatser per bostad	Positivt heltal
Område	00 ap/as	Bestämmelsen anger hur många bilplatser som ska anläggas per bostad	Antal bilplatser per bostad	Positivt heltal
Område	00 dBA	Bestämmelsen anger att de konstruktioner som placeras på området ska ha en ljudisolerering på minst 00 dB	Ääneneristävyys	Positiv decimal (dB)

Utformningen av planbestämmelser och planobjekt i detaljplaner

Utformning av bestämmelser som gäller en del av användningsändamålet som hänför sig till byggnadsytan

När det i detaljplanen anges bestämmelser som preciserar byggrätten och som hänför sig till byggnadsytans användningsändamål anges som planbestämmelsens slag ett kodvärde i Planbestämmelseslag-kodsystemet som beskriver användningsändamålet, och för kodvärdet anges som tilläggsuppgift ett kodvärde i Planbestämmelsens tilläggsuppgiftsslag-kodsystemet som beskriver användningsändamålets del. På plankartan visas det numeriska värde som tilldelats planbestämmelsens tilläggsuppgift.











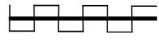

Geometri	Utformning	Planbestämmelsens rubrik	Planbestämmelseslag-kodens namn	Planbestämmelsens tilläggsuppgiftsslag-kodens namn
Område	a ² 00 %	Bestämmelsen anger hur många procent av den på byggnadsytan tillåtna våningsytan som får användas för bostadslägenheter	Område för boende	Användningsändamålets andel av våningsytan (%)
Område	a1234 m ²	Bestämmelsen anger hur många kvadratmeter våningsyta av den på byggnadsytan tillåtna våningsytan som får användas för bostadslägenheter	Område för boende	Användningsändamålets andel av våningsytan (m ² -vy)
Område	a ³ 00 %	Bestämmelsen anger hur många procent av den på byggnadsytan tillåtna våningsvolymen som får användas för bostadslägenheter	Område för boende	Användningsändamålets andel av byggnadsvolymen (%)
Område	a1234 m ³	Bestämmelsen anger hur många kubikmeter av den på byggnadsytan tillåtna våningsvolymen som får användas för bostadslägenheter	Område för boende	Användningsändamålets andel av byggnadsvolymen (m ³ -vy)
Område	klm ² 00 %	Bestämmelsen anger hur många procent av den på byggnadsytan tillåtna våningsytan som får användas för butikslokaler	Område för butiksbyggnader	Användningsändamålets andel av våningsytan (%)
Område	a ² 00 %	Bestämmelsen anger hur många procent av den på byggnadsytan tillåtna våningsytan som får användas för bostadslägenheter	Område för boende	Användningsändamålets andel av våningsytan (%)
Område	a1234 m ²	Bestämmelsen anger hur många kvadratmeter våningsyta av den på byggnadsytan tillåtna våningsytan som får användas för bostadslägenheter	Område för boende	Användningsändamålets andel av våningsytan (m ² -vy)

Utformningen av planbestämmelser och planobjekt i detaljplaner

Område	a ³ 00 %	Bestämmelsen anger hur många procent av den på byggnadsytan tillåtna våningsvolymen som får användas för bostadslägenheter	Område för boende	Användningsändamålets andel av byggnadsvolymen (%)
Område	a1234 m ³	Bestämmelsen anger hur många kubikmeter av den på byggnadsytan tillåtna våningsvolymen som får användas för bostadslägenheter	Område för boende	Användningsändamålets andel av byggnadsvolymen (m ³ -vy)
Område	klm ² 00 %	Bestämmelsen anger hur många procent av den på byggnadsytan tillåtna våningsytan som får användas för butikslokaler	Område för butiksbyggnader	Användningsändamålets andel av våningsytan (%)
Område	klm1234 m ²	Beteckningen anger hur många kvadratmeter våningsyta av den på byggnadsytan tillåtna våningsytan som får användas för butikslokaler	Område för butiksbyggnader	Användningsändamålets andel av våningsytan (m ² -vy)
Område	klm ³ 00 %	Bestämmelsen anger hur många procent av den på byggnadsytan tillåtna byggnadsvolymen som får användas för butikslokaler	Område för butiksbyggnader	Användningsändamålets andel av byggnadsvolymen (%)
Område	klm1234 m ³	Bestämmelsen anger hur många kubikmeter av den på byggnadsytan tillåtna våningsvolymen som får användas för butikslokaler	Område för butiksbyggnader	Användningsändamålets andel av byggnadsvolymen (m ³ -vy)

Utformningen av planbestämmelser och planobjekt i detaljplaner

Utformning av bestämmelser i detaljplanen som gäller geometriskt linjeformade och punktformade planobjekt

Geometri	Utformning	Planbestämmelsens rubrik	Planbestämmelslag-kodens namn	Planbestämmelsens tilläggsuppgiftsslag-kodens namn
Linje		Körramp till underjordiskt utrymme	Körramp	
Linje		Den sida av byggnadsytan som omfattas av närmare föreskrifter	Den sida av byggnadsytan som omfattas av en närmare bestämmelse	
Linje		Den sida av byggnadsytan som byggnaden ska tangera	Den sida av byggnadsytan som byggnaden ska tangera	
Linje		Den sida av byggnaden som har direkt utgång från trapphusen	Den sida av byggnaden som har direkt utgång från trapphusen	
Linje		Den sida av byggnaden på vars vägg fönster inte får placeras.	Vägg utan fönster	
Linje		Linje som anger takåsens riktning	Riktning för byggnadens takås	
Linje		Trädrad som ska planteras	Träd eller trädrad	
Linje		Trädrad som ska bevaras	Träd eller trädrad	Bevaras
Punkt		Träd som ska skyddas och får inte fällas	Skyddsområde	Allokering av användningsändamålet: <i>Träd eller trädrad</i>
Linje		Friluftsled	Friluft- eller rekreationsled	
Linje		Del av gatuområdes gräns där in- och utfart är förbjuden	Del av gata med förbud mot in- och utfart för fordon	
Linje		Ungefärlig placering av bullerhinder eller bullerskydd	Bullerhinder	

Utformningen av planbestämmelser och planobjekt i generalplaner

Utformningen av områdesreserveringar som anges i generalplanen

En planbestämmelse som anger en områdesreservering anges i maskinläsbar form genom att som planbestämmelsens slag ange det kodvärde i Planbestämmelseslag-kodsystemet som motsvarar områdesreserveringens användningsändamål och genom att som tilläggsuppgift för planbestämmelsen ange kodvärdet ”huvudsakligt användningsändamål” i Planbestämmelsens tilläggsuppgiftsslag-kodsystemet. Av kodvärdena i Planbestämmelseslag-kodsystemet kan man bilda kombinationer, dvs. planbestämmelsegrupper, där flera kodvärden som beskriver huvudanvändningsändamålet har fogats till samma planobjekt. Dessa planbestämmelser ska rubriceras så att områdesreserveringens användningsändamål framgår av rubriken.

Om områdesreserveringens användningsändamål behöver preciseras, anges som planbestämmelsens tilläggsuppgift kodvärdet ”användningsändamålsallokering” i Planbestämmelsens tilläggsuppgiftsslag-kodsystemet. Kodvärdet ges som värde ett kodvärde i Planbestämmelseslag-kodsystemet. I tabellen nedan visas med kursiv stil det värde som kompletterar kodvärdet ”användningsändamålsallokering” i Planbestämmelsens tilläggsuppgiftsslag-kodsystemet.











Generalplanens bestämmelser om områdesreserveringar kan också gälla planobjekt med punktformad geometri. Som tilläggsuppgift för planbestämmelser för planobjekt med punktformad geometri anges inte kodvärdet ”huvudsakligt användningsändamål” i Planbestämmelsens tilläggsuppgiftsslag-kodsystemet.

Geometri	Utformning	Planbestämmelsens rubrik	Planbestämmelseslag-kodens namn	Planbestämmelsens tilläggsuppgiftsslag-kodens namn
Område	A	Bostadsområde	Område för boende	Huvudsakligt användningsändamål
Punkt	A			
Område	AK	Bostadsområde dominerat av flervåningshus	Område för flervåningshus	Huvudsakligt användningsändamål
Punkt	AK			
Område	AP	Bostadsområde dominerat av småhus	Område för småhus	Huvudsakligt användningsändamål
Punkt	AP			
Område	AT	Byområde	Byområde	Huvudsakligt användningsändamål
Punkt	AT			
Område	C	Område för centrumfunktioner	Område för centrumfunktioner	Huvudsakligt användningsändamål
Punkt	C			
Område	CA	Sekundärcentrum för centrumfunktioner	Sekundärcentrum för centrumfunktioner	Huvudsakligt användningsändamål
Punkt	CA			













Utformningen av planbestämmelser och planobjekt i generalplaner

Område	TP	Område för arbetsplatser	Område för arbetsplatser	Huvudsakligt användningsändamål
Punkt	TP			
Område	P	Område för service	Område för service	Huvudsakligt användningsändamål
Punkt	P			
Område	PL	Område för närservice	Område för service	Huvudsakligt användningsändamål;
Punkt	PL			Lokal
Område	PY	Område för offentlig service och förvaltning	Område för service	Huvudsakligt användningsändamål;
Punkt	PY			Reserverat för allmänt bruk
Område	KM	Område för kommersiell service där en stor detaljhandelsenhet får placeras	Stor detaljhandelsenhet	Huvudsakligt användningsändamål
Punkt	KM			
Område	KMK	Område för kommersiell service där en koncentration av affärer inom detaljhandel får placeras	Koncentration av detaljhandelsbutiker	Huvudsakligt användningsändamål
Punkt	KMK			
Område	T	Industri- och lagerområde	Industriområde	Huvudsakligt användningsändamål
Punkt	T		Lagerområde	Huvudsakligt användningsändamål
Område	TT	Område för industriverksamheter med betydande miljökonsekvenser	Industriområde	Huvudsakligt användningsändamål
Punkt	TT		Område med miljöstörrning	
Område	TY	Industriområde där miljön ställer särskilda krav på verksamhetens art	Industriområde	Huvudsakligt användningsändamål
Punkt	TY			Miljön ställer särskilda krav på verksamhetens art
Område	TV	Lagerområde	Lagerområde	Huvudsakligt användningsändamål
Punkt	TV			

Utformningen av planbestämmelser och planobjekt i generalplaner

Område	T/kem	Industri- och lagerområde där en betydande anläggning för produktion eller lagring av farliga kemikalier finns/får placeras	Industriområde	Huvudsakligt användningsändamål; Tillverkning och upplagring av farliga kemikalier tillåten
Punkt			Lagerområde	Huvudsakligt användningsändamål; Tillverkning och upplagring av farliga kemikalier tillåten
Område	V	Rekreationsområde	Rekreationsområde	Huvudsakligt användningsändamål
Punkt				
Område	VL	Område för närrekreation	Område för närrekreation	Huvudsakligt användningsändamål
Punkt				
Område	VU	Område för idrotts- och rekreationstjänster	Lek- och vistelseområde	Huvudsakligt användningsändamål
Punkt				
Område	VR	Friluftsf- och strövområde	Friluftsf- och strövområde	Huvudsakligt användningsändamål
Punkt				
Område	VV	Badstrand	Badstrand	Huvudsakligt användningsändamål
Punkt				
Område	R	Område för fritid och turism	Område för fritid och turism	Huvudsakligt användningsändamål
Punkt				
Område	RA	Område för fritidsbostäder	Område för fritidsbostäder	Huvudsakligt användningsändamål
Punkt				
Område	RM	Område för turistservice	Område för turistanläggningar	Huvudsakligt användningsändamål
Punkt				
Område	RL	Campingområde	Campingområde	Huvudsakligt användningsändamål
Punkt				

Utformningen av planbestämmelser och planobjekt i generalplaner

Område	RV	Husvagnsområde	Husvagnsområde	Huvudsakligt användningsändamål
Punkt				
Område	RSP	Område för koloniträdgård	Område för koloniträdgård	Huvudsakligt användningsändamål
Punkt				
Område	RP	Område för odlingslotter	Område för odlingslotter	Huvudsakligt användningsändamål
Punkt				
Område	L	Trafikområde	Trafikområde	Huvudsakligt användningsändamål
Punkt				
Område	LT	Område för allmän väg	Landsväg	Huvudsakligt användningsändamål
Punkt				
Område		Gatuområde	Gata	Huvudsakligt användningsändamål
Punkt				
Område	LR	Område för järnvägstrafik	Område för spårtrafik	Huvudsakligt användningsändamål
Punkt				
Område	LL	Område för flygtrafik	Område för flygtrafik	Huvudsakligt användningsändamål
Punkt				
Område	LS	Hamnområde	Hamn	Huvudsakligt användningsändamål
Punkt				
Område	LV	Småbåtshamn	Småbåtshamn	Huvudsakligt användningsändamål
Punkt				
Område	LVV	Småbåtsplats	Småbåtsplats	Huvudsakligt användningsändamål
Punkt				

Utformningen av planbestämmelser och planobjekt i generalplaner

Område	LH	Område för servicestation	Område för servicestation	Huvudsakligt användningsändamål
Punkt	LH			
Område	LHA	Terminalområde för persontrafik	Terminalområde för persontrafik	Huvudsakligt användningsändamål
Punkt	LHA			
Område	LTA	Terminalområde för godstrafik	Terminalområde för godstrafik	Huvudsakligt användningsändamål
Punkt	LTA			
Område	LVH	Depåområde	Depå	Huvudsakligt användningsändamål
Punkt	LVH			
Område	E	Specialområde	Specialområde	Huvudsakligt användningsändamål
Punkt	E			
Område	ET	Område för samhällsteknisk försörjning	Område för samhällsteknisk försörjning	Huvudsakligt användningsändamål
Punkt	ET			
Område	EN	Område för energiförsörjning	Område för energiförsörjning	Huvudsakligt användningsändamål
Punkt	EN			
Område	EN/tv	Område för energiproduktion som är avsett för vindkraftsproduktion	Område för energiförsörjning	Huvudsakligt användningsändamål
Punkt	EN/tv			Allokering av användningsändamålet: <i>Vindkraftverksområde</i>
Område	EN/au	Område för energiproduktion som är avsett för solkraftsproduktion	Område för energiförsörjning	Huvudsakligt användningsändamål
Punkt	EN/au			Allokering av användningsändamålet: <i>Solkraftverksområde</i>
Område	EJ	Område för avfallshantering	Område för avfallshantering	Huvudsakligt användningsändamål
Punkt	EJ			

Utformningen av planbestämmelser och planobjekt i generalplaner

Område	EJK	Område för cirkulär ekonomi	Område för cirkulär ekonomi	Huvudsakligt användningsändamål
Punkt	EJK			
Område	EO	Täktområde	Täktområde	Huvudsakligt användningsändamål
Punkt	EO			
Område	EOT	Område för torvtäkt	Torvtäktsområde	Huvudsakligt användningsändamål
Punkt	EOT			
Område	EK	Gruvområde	Gruvområde	Huvudsakligt användningsändamål
Punkt	EK			
Område	EU	Område för motorsport	Motorsportområde	Huvudsakligt användningsändamål
Punkt	EU			
Område	EA	Område för skjutbana	Område för skjutbana	Huvudsakligt användningsändamål
Punkt	EA			
Område	EP	Försvarmaktens område	Försvarmaktens område	Huvudsakligt användningsändamål
Punkt	EP			
Område	EAH	Försvarmaktens skjut- och övningsområde	Försvarmaktens skjut- och övningsområde	Huvudsakligt användningsändamål
Punkt	EAH			
Område	EH	Område för begravningsplats	Begravningsplats	Huvudsakligt användningsändamål
Punkt	EH			
Område	EV	Skyddsgrönområde	Skyddsgrönområde	Huvudsakligt användningsändamål
Punkt	EV			
Område	S	Skyddsområde	Skyddsområde	Huvudsakligt användningsändamål
Punkt	S			

Utformningen av planbestämmelser och planobjekt i generalplaner

Område	SL	Naturskyddsområde	Naturskyddsområde	Huvudsakligt användningsändamål
Punkt	SL			
Område	SM	Fornminnesområde	Fornminnesområde	Huvudsakligt användningsändamål
Punkt	SM			
Område	SR	Byggnadsskyddsområde	Byggnadsskyddsområde	Huvudsakligt användningsändamål
Punkt	SR	Byggnad som ska skyddas och får inte rivas		
Område	SRS	Område för byggnader som skyddats med stöd av lagen om skyddande av byggnadsarvet	Byggnad som har skyddats med stöd av lagen om skyddande av byggnadsarvet	Huvudsakligt användningsändamål
Punkt	SRS	Byggnad som har skyddats med stöd av lagen om skyddande av byggnadsarvet och får inte rivas		
Område	M	Jord- och skogsbruksdominerat område	Jord- och skogsbruksområde	Huvudsakligt användningsändamål
Punkt	M			
Område	MM	Skogsbruksdominerat område	Skogsbruksområde	Huvudsakligt användningsändamål
Punkt	MM			
Område	MT	Jordbruksområde	Jordbruksområde	Huvudsakligt användningsändamål
Punkt	MT			
Område	ME	Område för storenhet inom husdjursproduktionen	Område för storenhet inom husdjursproduktionen	Huvudsakligt användningsändamål
Punkt	ME			
Område	MTP	Åker	Åker	Huvudsakligt användningsändamål
Område	MP	Landskapsmässigt värdefullt åkerområde	Åker	Huvudsakligt användningsändamål
Punkt	MP		Landskapsmässigt värdefullt område	
Område	MU	Jord- och skogsbruksdominerat område med särskilt behov av att styra friluftslivet	Jord- och skogsbruksområde, jolla ulkoilun erityistä ohjaamistarvetta	Huvudsakligt användningsändamål
Punkt	MU			















Utformningen av planbestämmelser och planobjekt i generalplaner

Område	MY	Jord- och skogsbruksdominerat område med särskilda miljövärden	Jord- och skogsbruksområde med särskilda miljövärden	Huvudsakligt användningsändamål
Punkt	MY			
Område	W	Vattenområde	Vattenområde	Huvudsakligt användningsändamål
Punkt	w			

Utformningen av planbestämmelser och planobjekt i generalplaner

Inverkan av bestämmelser om miljöändring på utformningen av områdesreserveringar i generalplanen

När en planbestämmelse i generalplanen som beskriver en områdesreservering ges som tilläggsuppgift ett kodvärde i Planbestämmelsens tilläggsuppgiftsslag-kodsystemet som beskriver miljöförändringen, presenteras planobjekten och planbestämmelserna på följande sätt på plankartan. Planbestämmelserna rubriceras så att arten av den miljöändring som hänför sig till bestämmelsen framgår av rubriken.














Geometri	Utformning	Planbestämmelsens rubrik	Planbestämmelslag-kodens namn	Planbestämmelsens tilläggsuppgiftsslag-kodens namn
Område		Befintligt bostadsdominerat område.	Område för boende	Huvudsakligt användningsändamål;
Punkt				Befintlig
Område		Bostadsdominerat område där miljön bevaras.	Område för boende	Huvudsakligt användningsändamål;
Punkt				Bevaras
Område		Bostadsdominerat område som förändras väsentligt	Område för boende	Huvudsakligt användningsändamål;
Punkt				Förändras väsentligt
Område		Nytt bostadsdominerat område	Område för boende	Huvudsakligt användningsändamål;
Punkt				Ny
Område		Reservområden för bostadsdominerat område	Område för boende	Huvudsakligt användningsändamål;
Punkt				Reservområde
Område		Bostadsdominerat område som ska utvecklas	Område för boende	Huvudsakligt användningsändamål;
Punkt				Utvecklas
Område		Bostadsdominerat område som ska förenhetligas eller förtätas	Område för boende	Huvudsakligt användningsändamål;
Punkt				Förenhetligas eller förtätas

Utformningen av planbestämmelser och planobjekt i generalplaner

Utformning av särdrag hos områden som anvisas i generalplanen och hos andra delområden

Generalplanernas planbestämmelser som hänför sig till delområdenas särdrag och andra delområden uttrycks i maskinläsbar form genom att som planbestämmelsens slag ange ett kodvärde i Planbestämmelseslag-kodsystemet som motsvarar särdraget eller användningsändamålet för områdesdelen och genom att som tilläggsuppgift för planbestämmelsen ange kodvärdet ”delområde” i Planbestämmelsens tilläggsuppgiftsslag-kodsystemet.












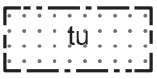

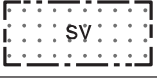

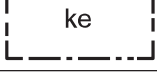





Generalplanens bestämmelser om delområdenas särdrag kan också gälla planobjekt med punktformad geometri. Som tilläggsuppgift för planbestämmelsen för planobjekt med punktformad geometri anges inte kodvärdet ”delområde” för Planbestämmelsens tilläggsuppgiftsslag-koden.

Geometri	Utformning	Planbestämmelsens rubrik	Planbestämmelseslag-kodens namn	Planbestämmelsens tilläggsuppgiftsslag-kodens namn
Område		Område som är viktigt med tanke på bevarandet av kulturmiljön eller landskapet	Landskapsmässigt värdefullt område	Delområde
Punkt			Betydande byggd kulturmiljö	Delområde
Område		Landskapsmässigt värdefullt område	Landskapsmässigt värdefullt område	Delområde
Område		Internationellt värdefullt landskapsområde	Landskapsmässigt värdefullt område	Delområde; Internationell
Område		Nationellt värdefullt landskapsområde	Landskapsmässigt värdefullt område	Delområde; Nationell
Område		Landskapsmässigt värdefullt landskapsområde	Landskapsmässigt värdefullt område	Delområde; Landskapsmässig
Område		Lokalt värdefullt landskapsområde	Landskapsmässigt värdefullt område	Delområde; Lokal
Område		Betydande byggd kulturmiljö	Betydande byggd kulturmiljö	Delområde
Punkt				
Område		Internationellt betydande byggd kulturmiljö	Betydande byggd kulturmiljö	Delområde;
Punkt				Internationell
Område		Nationellt betydande byggd kulturmiljö	Betydande byggd kulturmiljö	Delområde;
Punkt				Nationell

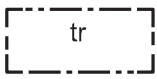



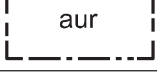

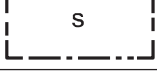
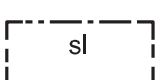
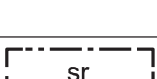






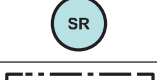

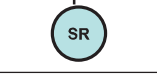
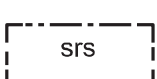
Utformningen av planbestämmelser och planobjekt i generalplaner

Område		Regionalt betydande byggd kulturmiljö	Betydande byggd kulturmiljö	Delområde;
Punkt				Landskapsmässig
Område		Lokalt betydande byggd kulturmiljö	Betydande byggd kulturmiljö	Delområde;
Punkt				Lokal
Område		Område som är värdefullt med tanke på stads- eller bybilden	Område som är värdefullt med tanke på stads- eller bybilden	Delområde
Punkt				
Område		Värdefull ås eller annan värdefull geologisk formation	Värdefull geologisk formation	Delområde
Punkt				
Område		Viktigt grundvattensområde som lämpar sig för vattentäkt	Grundvattenområde	Delområde
Punkt				
Område		Område som hör till nätverket Natura 2000	Område som hör till nätverket Natura 2000	Delområde
Punkt				
Område		Område som är särskilt viktigt med tanke på naturens mångfald	Område som är särskilt viktigt med tanke på naturens mångfald	Delområde
Punkt				
Område		Objekt som ingår i UNESCO:s världsarvslista	Objekt som ingår i UNESCO:s världsarvslista	Delområde
Punkt				
Område		Nationalstadspark	Nationalstadspark	Delområde
Punkt				
Område		Landskapsvårdsområde	Landskapsvårdsområde	Delområde
Område		Område som är viktigt med tanke på den samiska kulturen	Område som är viktigt med tanke på den samiska kulturen	Delområde
Punkt				





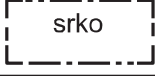


















Utformningen av planbestämmelser och planobjekt i generalplaner

Område	 poro	Renskötselområde enligt renskötsellagen	Renskötselområde	Delområde
Område	 häi	Område med miljöstörning	Område med miljöstörning	Delområde
Punkt	 häi			
Område	 me	Bullerområde	Bullerområde	Delområde
Område	 tä	Vibrationsområde	Vibrationsområde	Delområde
Område	 rad	Radonriskområde	Radonriskområde	Delområde
Punkt	 rad			
Område	 pima	Förorenat markområde	Förorenat markområde	Delområde
Punkt	 pima			
Område	 va	Faroområde	Faroområde	Delområde
Punkt	 va			
Område	 tu	Område med risk för översvämning	Område med risk för översvämning	Delområde
Område	 tupe	Översvämningsvall	Översvämningsvall	Delområde
Område	 sv	Skyddszon	Skyddszon	Delområde
Område	 seveso	Konsultationszon	Konsultationszon	Delområde
Område	 ke	Utvecklingsområde	Utvecklingsområde	Delområde
Område	 st	Område i behov av planering	Område i behov av planering	Delområde
Område	 rr	Område som omfattas av bygginskränkning	Bygginskränkning (generalplan)	Delområde
Punkt	 rr			
Område	 mrr	Område som omfattas av tidsbegränsad bygginskränkning	Tidsbegränsad bygginskränkning	Delområde
Punkt	 mrr			

Utformningen av planbestämmelser och planobjekt i generalplaner

Område		Område som omfattas av åtgärdsbegränsning	Åtgärdsbegränsning	Delområde
Område		Område för vindkraftverk	Vindkraftverksområde	Delområde
Punkt				
Punkt		Riktgivande läge för vindkraftverk	Vindkraftverksområde	Riktgivande läge
Område		Område för solkraftverk	Solkraftverksområde	Delområde
Punkt				
Område		Område eller objekt som ska skyddas	Skyddsområde	Delområde
Område		Område där ett i naturvårdslagen avsett naturskyddsområde eller naturskyddsobjekt är beläget	Naturskyddsområde	Delområde
Område		Byggnad som ska skyddas och får inte rivas	Byggnadsskyddsområde	Delområde
Område		Internationellt betydande byggnad som ska skyddas och får inte rivas	Byggnadsskyddsområde	Delområde;
Punkt				Internationell
Område		Nationellt betydande byggnad som ska skyddas och får inte rivas	Byggnadsskyddsområde	Delområde;
Punkt				Nationell
Område		Regionalt betydande byggnad som ska skyddas och får inte rivas	Byggnadsskyddsområde	Delområde;
Punkt				Landskapsmässig
Område		Lokalt betydande byggnad som ska skyddas och får inte rivas	Byggnadsskyddsområde	Delområde;
Punkt				Lokal
Område		Byggnad som har skyddats med stöd av lagen om skyddande av byggnadsarvet och får inte rivas	Byggnad som har skyddats med stöd av lagen om skyddande av byggnadsarvet	Delområde
Område		Del av område, på vilken finns en fornlämning som har fredats med stöd av lagen om fornminnen	Fornminnesområde	Delområde

Utformningen av planbestämmelser och planobjekt i generalplaner

Område		Byggnad som har skyddats med stöd av förordningen om skydd för staten tillhöriga byggnader och får inte rivas	Byggnad som har skyddats med stöd av förordningen om skydd för staten tillhöriga byggnader	Delområde
Punkt				
Område		Byggnad som har skyddats med stöd av kyrkolagen och får inte rivas	Kyrklig byggnad	Delområde
Punkt				
Område		Kyrka eller bönehus som har skyddats med stöd av lagen om ortodoxa kyrkan och får inte rivas	Ortodox kyrka eller bönehus	Delområde
Punkt				
Område		Område för ekologisk kompensation	Område för ekologisk kompensation	Delområde
Punkt				
Område		Område för dagvattenhantering	Område för dagvattenhantering	Delområde
Punkt				
Område		Mottagningsområde eller sidotipp för marksubstanser	Mottagningsområde eller sidotipp för marksubstanser	Delområde
Punkt				
Punkt		Busstation	Busstation	
Punkt		Station eller hållplats för spårtrafik	Station eller hållplats för spårtrafik	
Punkt	metro 	Metrostation	Station eller hållplats för spårtrafik	Allokering av användningsändamålet: <i>Metro</i>
Punkt		Anslutning	Anslutning	
Punkt		Planskild anslutning	Planskild anslutning	
Punkt		Ensidig anslutning	Ensidig anslutning	
Punkt		Planskild korsning	Planskild korsning	
Punkt		Underfart	Underfart	
Punkt		Underfart reserverad för gångtrafik	Underfart	Allokering av användningsändamålet: <i>Fotgångarområde</i>
Punkt		Överfart	Överfart	
Punkt		Överfart reserverad för gångtrafik	Överfart	Allokering av användningsändamålet: <i>Fotgångarområde</i>

Utformningen av planbestämmelser och planobjekt i generalplaner

Utformning av bestämmelser om utvecklingsprinciper som anges i generalplaner



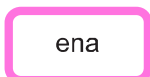







Planbestämmelser som gäller planobjekt som beskriver utvecklingszoner och som anvisas i generalplaner uttrycks i maskinläsbar form genom att som planbestämmelsens slag ange kodvärdet ”utvecklingszon” i Planbestämmelseslag-kodsystemet och genom att som planbestämmelsens tilläggsuppgift ange kodvärdet ”delområde” i Planbestämmelsens tilläggsuppgiftsslag-kodsystemet.

En planbestämmelse som gäller en utvecklingszon ska alltid innehålla en verbal planbestämmelse som kompletterar rubriken för planbestämmelsen och som beskriver hur området ska utvecklas.

Om det är nödvändigt att precisera en bestämmelse som hänför sig till en utvecklingsprincip genom att ange vilket användningsändamål utvecklingen gäller, uttrycks denna uppgift i maskinläsbar form genom att ange kodvärdet ”användningsändamålsallokering” i Planbestämmelsens tilläggsuppgiftsslag-kodsystemet. För detta anges något kodvärde i Planbestämmelseslag-kodsystemet som beskriver användningsändamålet.

Geometri	Utformning	Planbestämmelsens rubrik	Planbestämmelseslag-kodens namn	Planbestämmelsens tilläggsuppgiftsslag-kodens namn
Område	kk	Stadsutvecklingszon	Utvecklingszon	Delområde
			Verbal bestämmelse	
Område	mk	Landsbygdsutvecklingszon	Utvecklingszon	Delområde
			Verbal bestämmelse	
Område	mv	Utvecklingszon för turism och rekreation	Utvecklingszon	Delområde
				Allokering av användningsändamålet: <i>Område för turistanläggningar</i>
			Verbal bestämmelse	Allokering av användningsändamålet: <i>Rekreationsområde</i>
Område	rma	Utvecklingszon för turism	Utvecklingszon	Delområde
			Verbal bestämmelse	Allokering av användningsändamålet: <i>Område för turistanläggningar</i>
Område	vka	Utvecklingszon för rekreation	Utvecklingszon	Delområde
			Verbal bestämmelse	Allokering av användningsändamålet: <i>Rekreationsområde</i>

Utformningen av planbestämmelser och planobjekt i generalplaner

Område		Utvecklingszon för detaljhandeln	Utvecklingszon	Delområde Allokering av användningsändamålet: <i>Stor detaljhandelsenhet</i>
			Verbal bestämmelse	
Område		Ekologisk utvecklingszon	Utvecklingszon	Delområde
			Verbal bestämmelse	
Område		Utvecklingszon för energiförsörjning/energiproduktion	Utvecklingszon	Delområde Allokering av användningsändamålet: <i>Område för energiförsörjning</i>
			Verbal bestämmelse	
Område		Utvecklingszon för tjänster inom handeln	Utvecklingszon	Delområde Allokering av användningsändamålet: <i>Område för service</i>
			Verbal bestämmelse	
Område		Utvecklingszon för trafik	Utvecklingszon	Delområde Allokering av användningsändamålet: <i>Trafikområde</i>
			Verbal bestämmelse	
Område		Utvecklingszon för centrumfunktioner	Utvecklingszon	Delområde Allokering av användningsändamålet: <i>Område för centrumfunktioner</i>
			Verbal bestämmelse	
Område		Utvecklingszon för industriell verksamhet	Utvecklingszon	Delområde Allokering av användningsändamålet: <i>Industriområde</i>
			Verbal bestämmelse	
Område		Utvecklingszon för logistisk verksamhet	Utvecklingszon	Delområde
			Verbal bestämmelse	
Linje		Utvidgningsriktning för bebyggelsen	Utvidgningsriktning för bebyggelsen	
Område		Behov av att komplettera bebyggelsestrukturen	Utvecklingszon	Delområde Förenhetligas eller förtätas
			Verbal bestämmelse	

Utformningen av planbestämmelser och planobjekt i generalplaner







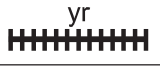




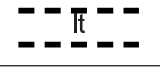

Utformning av generalplanens geometriska linjeformade planobjekt och bestämmelser i anslutning till dem

Planbestämmelser som hänför sig till geometriska linjeformade planobjekt som anvisas i generalplanen uttrycks i maskinläsbar form genom att som planbestämmelsens slag ange ett kodvärde i Planbestämmelslag-kodsystemet, som beskriver linjens användningsändamål.




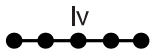
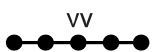
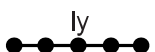
Riktlinjer för användning av olika trafikformer

Geometri	Utformning	Planbestämmelsens rubrik	Planbestämmelslag-kodens namn	Planbestämmelslag-kodens namn
Linje	<u>LT/katu</u>	Allmän väg eller gata	Landsväg	Befintlig eller ingen kod har definierats
			Gata	Befintlig eller ingen kod har definierats
Linje	<u>LT</u>	Allmän väg	Landsväg	Befintlig eller ingen kod har definierats
Linje	<u>katu</u>	Gata	Gata	Befintlig eller ingen kod har definierats
Linje	<u>mo</u>	Motorväg eller motortrafikled	Moottori- tai moottoriliikennetie	Befintlig eller ingen kod har definierats
Linje	<u>vt/kt</u>	Riksväg eller stamväg	Riksväg	Befintlig eller ingen kod har definierats
			Stamväg	Befintlig eller ingen kod har definierats
Linje	<u>vt</u>	Riksväg	Riksväg	Befintlig eller ingen kod har definierats
Linje	<u>kt</u>	Stamväg	Stamväg	Befintlig eller ingen kod har definierats
Linje	<u>st/pk</u>	Regional väg eller huvudgata	Regional väg	Befintlig eller ingen kod har definierats
			Huvudgata	Befintlig eller ingen kod har definierats
Linje	<u>st</u>	Regional väg	Regional väg	Befintlig eller ingen kod har definierats
Linje	<u>pk</u>	Huvudgata	Huvudgata	Befintlig eller ingen kod har definierats
Linje	<u>yt/kk</u>	Förbindelseväg eller matargata	Förbindelseväg	Befintlig eller ingen kod har definierats
			Matargata	Befintlig eller ingen kod har definierats
Linje	<u>yt</u>	Förbindelseväg	Förbindelseväg	Befintlig eller ingen kod har definierats
Linje	<u>kk</u>	Matargata	Matargata	Befintlig eller ingen kod har definierats

Utformningen av planbestämmelser och planobjekt i generalplaner

Linje		Väg eller gata reserverad för kollektivtrafik	Landsväg	Befintlig eller ingen kod har definierats Allokering av användningsändamålet: <i>Område för kollektivtrafik</i>
			Gata	Befintlig eller ingen kod har definierats Allokering av användningsändamålet: <i>Område för kollektivtrafik</i>
Linje		Väg reserverad för kollektivtrafik	Landsväg	Befintlig eller ingen kod har definierats Allokering av användningsändamålet: <i>Område för kollektivtrafik</i>
Linje		Gata reserverad för kollektivtrafik	Gata	Befintlig eller ingen kod har definierats Allokering av användningsändamålet: <i>Område för kollektivtrafik</i>
Linje		Järnväg	Område för spårtrafik	Befintlig eller ingen kod har definierats
Linje		Huvudbana	Huvudbana	Befintlig eller ingen kod har definierats
Linje		Förbindelsebana/bibana/stadsbana	Förbindelsebana	Befintlig eller ingen kod har definierats
			Bibana	Befintlig eller ingen kod har definierats
			Stadsbana	Befintlig eller ingen kod har definierats
Linje		Förbindelsebana	Förbindelsebana	Befintlig eller ingen kod har definierats
Linje		Bibana	Bibana	Befintlig eller ingen kod har definierats
Linje		Stadsbana	Stadsbana	Befintlig eller ingen kod har definierats
Linje		Metro	Metro	Befintlig eller ingen kod har definierats
Linje		Spårväg	Spårväg	Befintlig eller ingen kod har definierats
Linje		Trafiktunnel	Trafiktunnel	Befintlig eller ingen kod har definierats
Linje		Snöskoterled	Snöskoterled	Befintlig eller ingen kod har definierats







Utformningen av planbestämmelser och planobjekt i generalplaner

Linje		Gång- och cykelled	Cykelområde	Befintlig eller ingen kod har definierats
			Fotgängarområde	Befintlig eller ingen kod har definierats
Linje		Cykelled	Cykelområde	Befintlig eller ingen kod har definierats
Linje		Gångled	Fotgängarområde	Befintlig eller ingen kod har definierats
Linje		Farled	Farled	Befintlig eller ingen kod har definierats
Linje		Småbåtsled	Småbåtsled	Befintlig eller ingen kod har definierats
Linje		Färjförbindelse	Färjförbindelse	Befintlig eller ingen kod har definierats

Utformningen av planbestämmelser och planobjekt i generalplaner

Inverkan av bestämmelser om miljöförändringar på utformningen av generalplanens riktlinjer för användning av olika trafikformer

När en planbestämmelse i generalplanen som beskriver en riktlinje för vägtrafik eller någon annan trafikform ges Planbestämmelsens tilläggsuppgiftsslag-kodsystemets kodvärde ”ny” eller ”förbättras avsevärt” eller kodvärdet som beskriver bestämmelsetypen ”förbindelsebehov”, ”riktgivande läge” eller ”alternativ”, ska planobjekten och planbestämmelserna visas på plankartan på följande sätt. Planbestämmelserna rubriceras så att arten av den miljöförändring som hänförs till bestämmelsen framgår av rubriken.

Geometri	Utformning	Planbestämmelsens rubrik	Planbestämmelslag-kodens namn	Planbestämmelsens tilläggsuppgiftsslag-kodens namn
Linje		Riksväg	Riksväg	Befintlig
Linje		Ny riksväg	Riksväg	Ny
		Riksväg som ska förbättras avsevärt	Riksväg	Förbättras avsevärt
Linje		Behov av anslutning till riksväg	Riksväg	Behov av förbindelse
Linje		Riktgivande riksväg	Riksväg	Riktgivande läge
Linje		Alternativ riksväg	Riksväg	Alternativ









Utformningen av planbestämmelser och planobjekt i generalplaner

Planbestämmelser om andra riktlinjer som anges i generalplanen

När en planbestämmelse i generalplanen som beskriver en riktlinje för vägtrafik eller någon annan trafikform ges ett kodvärde i Planbestämmelsens tilläggsuppgiftsslag-kodsystemet som beskriver miljöförändringens karaktär eller planbestämmelsens typ, ska planobjekten och planbestämmelserna visas på plankartan på följande sätt. Planbestämmelserna rubriceras så att arten av den miljöförändring som hänför sig till bestämmelsen framgår av rubriken.

Geometri	Utformning	Planbestämmelsens rubrik	Planbestämmelslag-kodens namn	Planbestämmelsens tilläggsuppgiftsslag-kodens namn
Linje		Grönförbindelse	Grönförbindelse	Befintlig eller ingen kod har definierats
Linje		Behov av grönförbindelse	Grönförbindelse	Behov av förbindelse
Linje		Ekologisk förbindelse	Ekologisk förbindelse	Befintlig eller ingen kod har definierats
Linje		Behov av ekologisk förbindelse	Ekologisk förbindelse	Behov av förbindelse
Linje		Huvudkraftledning	Elledning	Befintlig eller ingen kod har definierats
Linje		Ny huvudkraftledning	Elledning	Ny
Linje		Behov av förbindelse för huvudkraftledning	Elledning	Behov av förbindelse
Linje		Huvudvattenledning eller avlopp	Vattenledning eller avlopp	Befintlig eller ingen kod har definierats
Linje		Ny huvudvattenledning eller nytt avlopp	Vattenledning eller avlopp	Ny
Linje		Huvudvattenledning eller behov av avloppsförbindelse	Vattenledning eller avlopp	Behov av förbindelse
Linje		Huvudgasledning	Gasledning	Befintlig eller ingen kod har definierats
Linje		Ny huvudgasledning	Gasledning	Ny
Linje		Behov av förbindelse för huvudgasledning	Gasledning	Behov av förbindelse
Linje		Historisk väg	Historisk objekt	Befintlig eller ingen kod har definierats
Linje		Historisk väg som ska bevaras	Historisk objekt	Bevaras
Linje		Historisk väg som ska utvecklas	Historisk objekt	Utvecklas
Linje		Historisk väg som ska förbättras avsevärt	Historisk objekt	Förbättras avsevärt
Linje		Frilufts- eller rekreationsled	Frilufts- eller rekreationsled	Befintlig eller ingen kod har definierats
Linje		Ny frilufts- eller rekreationsled	Frilufts- eller rekreationsled	Ny
Linje		Behov av förbindelse för frilufts- eller rekreationsled	Frilufts- eller rekreationsled	Behov av förbindelse

Utformningen av planbestämmelser och planobjekt i generalplaner

Linje		Riktgivande friluftsför- eller rekreationsled	Friluftsför- eller rekreationsled	Riktgivande läge
Linje		Alternativ friluftsför- eller rekreationsled	Friluftsför- eller rekreationsled	Alternativ
Linje		Kollektivtrafikled	Område för kollektivtrafik	Befintlig eller ingen kod har definierats
Linje		Ny kollektivtrafikled	Område för kollektivtrafik	Ny
Linje		Behov av förbindelse för kollektivtrafikled	Område för kollektivtrafik	Behov av förbindelse
Linje		Korridor för utveckling av kollektivtrafiken	Område för kollektivtrafik	Utvecklas
Linje		Riktgivande kollektivtrafikled	Område för kollektivtrafik	Riktgivande läge
Linje		Alternativ kollektivtrafikled	Område för kollektivtrafik	Alternativ

Utformningen av planbestämmelser och planobjekt i generalplaner

Bestämmelser i generalplanen som ges ett numeriskt värde eller textformat värde

Planbestämmelser för att beskriva bestämmelser i generalplaner som alltid har ett numeriskt värde eller ett textformat värde uttrycks i maskinläsbar form genom att som planbestämmelsens slag ange ett kodvärde i Planbestämmelseslag-kodsystemet och genom att ge det ett värde i Planbestämmelseslag-kodsystemet.

Det numeriska värde eller textformade värde som hänför sig till planbestämmelseslaget visas på plankartan. Undantag är numeriska värden som ingår i allmänna bestämmelser samt textformade värden som hänför sig till Planbestämmelseslag-kodvärdet ”verbal bestämmelse”, dvs. verbala bestämmelser som visas endast i planbestämmelseförteckningen. När en planbestämmelse ges ett numeriskt värde eller ett textformat värde som visas på kartan, fastställs inget kodvärde för tilläggsuppgiftsslaget för planbestämmelsen.

Geometri	Utformning	Planbestämmelsens rubrik	Planbestämmelseslag-kodens namn	Värde som ges planbestämmelsen
Område	KAUP	Namn på stads- eller kommunedel	Kaupungin- tai kunnanosan nimi	Språkversion
Område	<i>tv 00m</i>	Bestämmelsen anger största tillåtna totalhöjden för vindkraftverk	Tuulivoimalan enimmäiskorkeus	Positivt heltal (m)
Område	tv00	Bestämmelsen anger hur många vindkraftverk som får byggas på området	Tuulivoimaloiden määrä	Positivt heltal
Område	rak00	Bestämmelsen anger hur många byggplatser som får byggas på området	Rakennuspaikkojen määrä	Positivt heltal

Utformningen av planbestämmelser och planobjekt i generalplaner


Generalplanens bestämmelser om byggnadsplats

I generalplaner som direkt styr byggandet ska de planbestämmelser som hänför sig till planobjekten och på basis av vilka bygglov kan beviljas direkt på basis av generalplanen uttryckas i maskinläsbar form genom att som planbestämmelsens slag ange Planbestämmelslag-kodsystemets kodvärde ”byggnadsplats” och genom att som tilläggsuppgift för planbestämmelsen ange Planbestämmelsens tilläggsuppgiftsslag-kodsystemets kodvärde ”grund för bygglov”. I planbestämmelser i planer enligt 44 § i markanvändnings- och bygglagen uttrycks grunden för bygglovet i maskinläsbar form genom att planbestämmelsens tilläggsuppgift ges kodvärdet 11 i Generalplanens rättsverkan-kodsystemet. I planbestämmelser i planer enligt 72 § i markanvändnings- och bygglagen uttrycks grunden för bygglovet i maskinläsbar form genom att planbestämmelsens tilläggsuppgift ges kodvärdet 12 i Generalplanens rättsverkan-kodsystemet.

Av rubriken för en planbestämmelse ska framgå vilken paragraf i markanvändnings- och bygglagen (nedan MBL) som bestämmelsen grundar sig på. Byggnadsplatsens användningsändamål framgår av den områdesreservering inom vars område det planobjekt som beskriver byggnadsplatsen är beläget.

Geometri	Utformning	Planbestämmelsens rubrik	Planbestämmelslag-kodens namn	Planbestämmelsens tilläggsuppgiftsslag-kodens namn
Punkt	■	Byggplats	Byggplats	Befintlig eller ingen kod har definierats
Punkt	■	Ny byggplats	Byggplats	Ny
Punkt	●	Byggplats där generalplanen kan användas som grund för byggnadstillstånd (MBL 44 §)	Byggplats	Grund för byggnadstillståndet: 11 - Användning av generalplanen som grund för bygglov, MBL 44 § Befintlig eller ingen kod har definierats
Punkt	●	Ny byggplats där generalplanen kan användas som grund för byggnadstillstånd (MBL 44 §)	Byggplats	Grund för byggnadstillståndet: 11 - Användning av generalplanen som grund för bygglov, MBL 44 § Ny
Punkt	▲	Byggplats där generalplanen kan användas som grund för byggnadstillstånd (MBL 72 §)	Byggplats	Grund för byggnadstillståndet: 12 - Användning av generalplanen som grund för beviljande av bygglov på strandzonen, MBL 72 Befintlig eller ingen kod har definierats

Utformningen av planbestämmelser och planobjekt i generalplaner

Punkt		Ny byggplats där generalplanen kan användas som grund för byggnadstillstånd (MBL 72 §)	Byggplats	Grund för byggnadstillståndet: 12 - Användning av generalplanen som grund för beviljande av bygglov på strandzonen, MBL 72 Ny
-------	---	--	-----------	--

Utformningen av planbestämmelser och planobjekt i landskapsplaner

Utformning av områdesreserveringar som anges i landskapsplanen











En planbestämmelse som anger en områdesreservering anges i maskinläsbar form genom att som planbestämmelsens slag ange det kodvärde i Planbestämmelseslag-kodsystemet som motsvarar områdesreserveringens användningsändamål och genom att som tilläggsuppgift för planbestämmelsen ange kodvärdet ”huvudsakligt användningsändamål” i Planbestämmelsens tilläggsuppgiftsslag-kodsystemet. Av kodvärdena i Planbestämmelseslag-kodsystemet kan man bilda kombinationer, dvs. planbestämmelsegrupper, där flera kodvärden som beskriver huvudanvändningsändamålet har fogats till samma planobjekt. Dessa planbestämmelser ska rubriceras så att områdesreserveringens användningsändamål framgår av rubriken.

Om områdesreserveringens användningsändamål behöver preciseras, anges som planbestämmelsens tilläggsuppgift kodvärdet ”användningsändamålsallokering” i Planbestämmelsens tilläggsuppgiftsslag-kodsystemet. Kodvärdet ges som värde ett kodvärde i Planbestämmelseslag-kodsystemet. I tabellen nedan visas med kursiv stil det värde som kompletterar kodvärdet ”användningsändamålsallokering” i Planbestämmelsens tilläggsuppgiftsslag-kodsystemet.

Landskapsplanens bestämmelser om områdesreserveringar kan också gälla planobjekt med punktformad geometri. Som tilläggsuppgift för planbestämmelser för planobjekt med punktformad geometri anges inte kodvärdet ”huvudsakligt användningsändamål” i Planbestämmelsens tilläggsuppgiftsslag-kodsystemet.

Geometri	Utformning	Planbestämmelsens rubrik	Planbestämmelseslag-kodens namn	Planbestämmelsens tilläggsuppgiftsslag-kodens namn
Område	A	Område för tätortsfunktioner	Område för tätortsfunktioner	Huvudsakligt användningsändamål
Punkt	A			
Område	AA	Bostadsdominerat område	Område för boende	Huvudsakligt användningsändamål
Punkt	AA			
Område	AT	By	Byområde	Huvudsakligt användningsändamål
Punkt	AT			
Område	C	Område för centrumfunktioner	Område för centrumfunktioner	Huvudsakligt användningsändamål
Punkt	C			
Område	CA	Sekundärcentrum för centrumfunktioner	Sekundärcentrum för centrumfunktioner	Huvudsakligt användningsändamål
Punkt	CA			

Utformningen av planbestämmelser och planobjekt i landskapsplaner

Område	TP	Område för arbetsplatser	Område för arbetsplatser	Huvudsakligt användningsändamål
Punkt				
Område	P	Område för service	Område för service	Huvudsakligt användningsändamål
Punkt				
Område	KM	Område för kommersiell service där en stor detaljhandelsenhet får placeras	Stor detaljhandelsenhet	Huvudsakligt användningsändamål
Punkt				
Område	KMK	Område för kommersiell service där en koncentration av affärer inom detaljhandel får placeras	Koncentration av detaljhandelsbutiker	Huvudsakligt användningsändamål
Punkt				
Område	T	Industri- och lagerområde	Industriområde	Huvudsakligt användningsändamål
Punkt			Lagerområde	Huvudsakligt användningsändamål
Område	TT	Område för industriverksamheter med betydande miljökonsekvenser	Industriområde	Huvudsakligt användningsändamål
Punkt			Område med miljöstörning	
Område	T/kem	Industri- och lagerområde där en betydande anläggning för produktion eller lagring av farliga kemikalier finns/får placeras	Industriområde	Huvudsakligt användningsändamål; Tillverkning och upplagring av farliga kemikalier tillåten
Punkt			Lagerområde	Huvudsakligt användningsändamål; Tillverkning och upplagring av farliga kemikalier tillåten
Område	V	Rekreationsområde	Rekreationsområde	Huvudsakligt användningsändamål
Punkt				
Område	R	Område för fritid och turism	Område för fritid och turism	Huvudsakligt användningsändamål
Punkt				
Område	RA	Område för fritidsbostäder	Område för fritidsbostäder	Huvudsakligt användningsändamål
Punkt				

Utformningen av planbestämmelser och planobjekt i landskapsplaner

Område	RM	Område för turistanläggningar	Område för turistanläggningar	Huvudsakligt användningsändamål
Punkt	RM			
Område	L	Trafikområde	Trafikområde	Huvudsakligt användningsändamål
Punkt	L			
Område	LM	Område för landtrafik	Område för landtrafik	Huvudsakligt användningsändamål
Punkt	LM			
Område	LR	Område för järnvägstrafik	Område för spårtrafik	Huvudsakligt användningsändamål
Punkt	LR			
Område	LL	Område för flygtrafik	Område för flygtrafik	Huvudsakligt användningsändamål
Punkt	LL			
Område	LS	Hamnområde	Hamn	Huvudsakligt användningsändamål
Punkt	LS			
Område	LV	Småbåtshamn	Småbåtshamn	Huvudsakligt användningsändamål
Punkt	LV			
Område	LHA	Terminalområde för persontrafik	Terminalområde för persontrafik	Huvudsakligt användningsändamål
Punkt	LHA			
Område	LTA	Terminalområde för godstrafik	Terminalområde för godstrafik	Huvudsakligt användningsändamål
Punkt	LTA			
Område	LVH	Depåområde	Depå	Huvudsakligt användningsändamål
Punkt	LVH			
Område	E	Specialområde	Specialområde	Huvudsakligt användningsändamål
Punkt	E			

Utformningen av planbestämmelser och planobjekt i landskapsplaner

Område	ET	Område för samhällsteknisk försörjning	Område för samhällsteknisk försörjning	Huvudsakligt användningsändamål
Punkt	ET			
Område	EN	Område för energiförsörjning	Område för energiförsörjning	Huvudsakligt användningsändamål
Punkt	EN			
Område	EJ	Område för avfallshantering	Område för avfallshantering	Huvudsakligt användningsändamål
Punkt	EJ			
Område	EJK	Område för cirkulär ekonomi	Område för cirkulär ekonomi	Huvudsakligt användningsändamål
Punkt	EJK			
Område	EO	Täktområde	Täktområde	Huvudsakligt användningsändamål
Punkt	EO			
Område	EOT	Område för torvtäkt	Torvtäktsområde	Huvudsakligt användningsändamål
Punkt	EOT			
Område	EK	Gruvområde	Gruvområde	Huvudsakligt användningsändamål
Punkt	EK			
Område	EU	Område för motorsport	Motorsportområde	Huvudsakligt användningsändamål
Punkt	EU			
Område	EA	Område för skjutbana	Område för skjutbana	Huvudsakligt användningsändamål
Punkt	EA			
Område	EP	Försvarsmaktens område	Försvarsmaktens område	Huvudsakligt användningsändamål
Punkt	EP			
Område	EAH	Försvarsmaktens skjut- och övningsområde	Försvarsmaktens skjut- och övningsområde	Huvudsakligt användningsändamål
Punkt	EAH			

Utformningen av planbestämmelser och planobjekt i landskapsplaner















Område	S	Skyddsområde	Skyddsområde	Huvudsakligt användningsändamål
Punkt	s			
Område	SL	Naturskyddsområde	Naturskyddsområde	Huvudsakligt användningsändamål
Punkt	sl			
Område	SM	Fornminnesområde	Fornminnesområde	Huvudsakligt användningsändamål
Punkt	sm			
Område	SR	Byggnadsskyddsområde	Byggnadsskyddsområde	Huvudsakligt användningsändamål
Punkt	sr			
Område	M	Jord- och skogsbruksdominerat område	Jord- och skogsbruksområde	Huvudsakligt användningsändamål
Punkt	m			
Område	MM	Skogsbruksdominerat område	Skogsbruksområde	Huvudsakligt användningsändamål
Punkt	mm			
Område	MT	Jordbruksområde	Jordbruksområde	Huvudsakligt användningsändamål
Punkt	mt			
Område	MU	Jord- och skogsbruksdominerat område med särskilt behov av att styra friluftslivet	Jord- och skogsbruksområde med särskilt behov av att styra friluftslivet	Huvudsakligt användningsändamål
Punkt	mu			
Område	MY	Jord- och skogsbruksdominerat område med särskilda miljövärden	Jord- och skogsbruksområde med särskilda miljövärden	Huvudsakligt användningsändamål
Punkt	my			
Område	W	Vattenområde	Vattenområde	Huvudsakligt användningsändamål
Punkt	w			

Utformningen av planbestämmelser och planobjekt i landskapsplaner













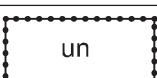








Utformning av särdrag hos områden som anvisas i landskapsplanen och för andra delområden

Landskapsplanernas planbestämmelser som hänför sig till delområdenas särdrag och andra delområden uttrycks i maskinläsbar form genom att som planbestämmelsens slag ange ett kodvärde i Planbestämmelseslag-kodsystemet som motsvarar särdraget eller användningsändamålet för områdesdelen och genom att som tilläggsuppgift för planbestämmelsen ange kodvärdet ”delområde” i Planbestämmelsens tilläggsuppgiftsslag-kodsystemet.

Landskapsplanens bestämmelser om delområdenas särdrag kan också gälla planobjekt med punktformad geometri. Som tilläggsuppgift för planbestämmelsen för planobjekt med punktformad geometri anges inte kodvärdet ”delområde” i Planbestämmelsens tilläggsuppgiftsslag-kodsystemet.

Geometri	Utformning	Planbestämmelsens rubrik	Planbestämmelseslag-kodens namn	Planbestämmelsens tilläggsuppgiftsslag-kodens namn
Område	 kyma	Område som är viktigt med tanke på bevarandet av kulturmiljön eller landskapet	Landskapsmässigt värdefullt område	Delområde
Punkt	 kyma		Betydande byggd kulturmiljö	Delområde
Område	 ma	Landskapsmässigt värdefullt område	Landskapsmässigt värdefullt område	Delområde
Område	 kvma	Internationellt värdefullt landskapsområde	Landskapsmässigt värdefullt område	Delområde; Internationell
Område	 vama	Nationellt värdefullt landskapsområde	Landskapsmässigt värdefullt område	Delområde; Nationell
Område	 mma	Landskapsmässigt värdefullt landskapsområde	Landskapsmässigt värdefullt område	Delområde; Landskapsmässig
Område	 ky	Betydande byggd kulturmiljö	Betydande byggd kulturmiljö	Delområde
Punkt	 ky			
Område	 kvky	Internationellt betydande byggd kulturmiljö	Landskapsmässigt värdefullt område	Delområde;
Punkt	 kvky			Internationell
Område	 rky	Nationellt betydande byggd kulturmiljö	Betydande byggd kulturmiljö	Delområde;
Punkt	 rky			Nationell
Område	 mky	Regionalt betydande byggd kulturmiljö	Betydande byggd kulturmiljö	Delområde;
Punkt	 mky			Landskapsmässig

Utformningen av planbestämmelser och planobjekt i landskapsplaner

Område		Område som är värdefullt med tanke på stads- eller bybilden	Område som är värdefullt med tanke på stads- eller bybilden	Delområde
Punkt				
Område		Värdefull ås eller annan värdefull geologisk formation	Värdefull geologisk formation	Delområde
Punkt				
Område		Viktigt grundvattensområde som lämpar sig för vattentäkt	Grundvattenområde	Delområde
Punkt				
Område		Område som hör till nätverket Natura 2000	Område som hör till nätverket Natura 2000	Delområde
Punkt				
Område		Område som är särskilt viktigt med tanke på naturens mångfald	Område som är särskilt viktigt med tanke på naturens mångfald	Delområde
Punkt				
Område		Område som är viktigt med tanke på naturens fred	Område som är viktigt med tanke på naturens fred	Delområde
Punkt				
Område		Objekt som ingår i UNESCO:s världsarvslista	Objekt som ingår i UNESCO:s världsarvslista	Delområde
Punkt				
Område		Nationalstadspark	Nationalstadspark	Delområde
Punkt				
Område		Område som är viktigt med tanke på den samiska kulturen	Område som är viktigt med tanke på den samiska kulturen	Delområde
Punkt				
Område		Renskötselområde enligt renskötsellagen	Renskötselområde	Delområde
Område				
Punkt		Område med miljöstörning	Område med miljöstörning	Delområde

Utformningen av planbestämmelser och planobjekt i landskapsplaner

Område		Bullerområde	Bullerområde	Delområde
Område		Vibrationsområde	Vibrationsområde	Delområde
Område		Faroområde	Faroområde	Delområde
Punkt				
Område		Område med risk för översvämning	Område med risk för översvämning	Delområde
Punkt				
Område		Skyddszon	Skyddszon	Delområde
Område		Konsultationszon	Konsultationszon	Delområde
Område		Område för byggin- skränkning enligt landskap- splanen	Byggin- skränkning (landskapsplanen)	Delområde
Punkt				
Område		Område som omfattas av åtgärdsbegränsning	Tidsbegränsad byggin- skränkning	Delområde
Punkt				
Område		Område för vindkraftverk	Vindkraftverksområde	Delområde
Punkt				
Område		Område för solkraftverk	Solkraftverksområde	Delområde
Punkt				
Område		Område för torvtäkt	Torvtäktsområde	Delområde

Utformningen av planbestämmelser och planobjekt i landskapsplaner

Utformning av bestämmelser om utvecklingsprinciper som anges i landskapsplaner

Planbestämmelser som gäller planobjekt som beskriver utvecklingsområden och som anvisas i landskapsplaner uttrycks i maskinläsbar form genom att som planbestämmelsens slag ange kodvärdet ”utvecklingszon” i Planbestämmelseslag-kodsystemet och genom att som planbestämmelsens tilläggsuppgift ange kodvärdet ”delområde” i Planbestämmelseslag-kodsystemet.

En planbestämmelse som gäller ett utvecklingsområde ska alltid innehålla en verbal planbestämmelse som kompletterar rubriken för planbestämmelsen och som beskriver hur området ska utvecklas.



Om det är nödvändigt att precisera en bestämmelse som hänför sig till en utvecklingsprincip genom att ange vilket användningsändamål utvecklingen gäller, uttrycks denna uppgift i maskinläsbar form genom att ange kodvärdet ”användningsändamålsallokering” i Planbestämmelseslag-kodsystemet. För detta anges något kodvärde i Planbestämmelseslag-kodsystemet som beskriver användningsändamålet.

Geometri	Utformning	Planbestämmelsens rubrik	Planbestämmelseslag-kodens namn	Planbestämmelsens tilläggsuppgiftsslag-kodens namn
Område	kk	Stadsutvecklingsområde	Utvecklingszon	Delområde
			Verbal bestämmelse	
Område	mk	Område för landsbygdsutveckling	Utvecklingszon	Delområde
			Verbal bestämmelse	
Område	mv	Utvecklingsområde för turism och rekreation	Utvecklingszon	Delområde
				Allokering av användningsändamålet: <i>Område för turistanläggningar</i>
				Allokering av användningsändamålet: <i>Rekreationsområde</i>
			Verbal bestämmelse	
Område	rma	Utvecklingsområde för turism	Utvecklingszon	Delområde
			Verbal bestämmelse	Allokering av användningsändamålet: <i>Område för turistanläggningar</i>
Område	vka	Utvecklingsområde för rekreation	Utvecklingszon	Delområde
			Verbal bestämmelse	Allokering av användningsändamålet: <i>Rekreationsområde</i>

Utformningen av planbestämmelser och planobjekt i landskapsplaner

Område	kma	Utvecklingsområde för detaljhandel	Utvecklingszon	Delområde Allokering av användningsändamålet: <i>Stor detaljhandelsenhet</i>
			Verbal bestämmelse	
Område	eko	Ekologisk utvecklingszon	Utvecklingszon	Delområde
			Verbal bestämmelse	
Område	ena	Utvecklingszon för energiförsörjning/energiproduktion	Utvecklingszon	Delområde Allokering av användningsändamålet: <i>Område för energiförsörjning</i>
			Verbal bestämmelse	
Område	ka	Utvecklingszon för tjänster inom handeln	Utvecklingszon	Delområde Allokering av användningsändamålet: <i>Område för service</i>
			Verbal bestämmelse	
Område	lka	Utvecklingszon för trafik	Utvecklingszon	Delområde Allokering av användningsändamålet: <i>Trafikområde</i>
			Verbal bestämmelse	
Område	cka	Utvecklingszon för centrumfunktioner	Utvecklingszon	Delområde Allokering av användningsändamålet: <i>Område för centrumfunktioner</i>
			Verbal bestämmelse	
Område	ta	Utvecklingszon för tätortsfunktioner	Utvecklingszon	Delområde Allokering av användningsändamålet: <i>Område för tätortsfunktioner</i>
			Verbal bestämmelse	
Område	tka	Utvecklingszon för industriell verksamhet	Utvecklingszon	Delområde Allokering av användningsändamålet: <i>Industriområde</i>
			Verbal bestämmelse	
Område	log	Utvecklingszon för logistisk verksamhet	Utvecklingszon	Delområde
			Verbal bestämmelse	
Område	se	Utredningsområde	Utredningsområde	Delområde

Utformningen av planbestämmelser och planobjekt i landskapsplaner















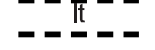
Linje		Utvidningsriktning för bebyggelsen	Utvidningsriktning för bebyggelsen	
Område		Behov av att förenhetliga bebyggelsestrukturen	Utvecklingszon	Delområde
				Förenhetligas eller förtätas
			Verbal bestämmelse	

Utformningen av planbestämmelser och planobjekt i landskapsplaner

Utformning av landskapsplanens geometriska linjeformade planobjekt och bestämmelser i anslutning till dem

Planbestämmelser som hänför sig till geometriska linjeformade planobjekt som anvisas i landskapsplanen uttrycks i maskinläsbar form genom att som planbestämmelsens slag ange ett kodvärde i Planbestämmelseslag-kodsystemet som beskriver linjens användningsändamål.

Riktlinjer för användning av olika trafikformer

Geometri	Utformning	Planbestämmelsens rubrik	Planbestämmelseslag-kodens namn	Planbestämmelsens tilläggsuppgiftsslag-kodens namn
Linje		Motorväg eller motortrafikled	Motorväg eller motortrafikled	Befintlig eller ingen kod har definierats
Linje		Riksväg eller stamväg	Riksväg	Befintlig eller ingen kod har definierats
			Stamväg	Befintlig eller ingen kod har definierats
Linje		Riksväg	Riksväg	Befintlig eller ingen kod har definierats
Linje		Stamväg	Stamväg	Befintlig eller ingen kod har definierats
Linje		Regional väg eller huvudgata	Regional väg	Befintlig eller ingen kod har definierats
			Huvudgata	Befintlig eller ingen kod har definierats
Linje		Regional väg	Regional väg	Befintlig eller ingen kod har definierats
Linje		Huvudgata	Huvudgata	Befintlig eller ingen kod har definierats
Linje		Förbindelseväg	Förbindelseväg	Befintlig eller ingen kod har definierats
Linje		Järnväg	Område för spårtrafik	Befintlig eller ingen kod har definierats
Linje		Huvudbana	Huvudbana	Befintlig eller ingen kod har definierats
Linje		Förbindelsebana/bibana/stadsbana	Förbindelsebana	Befintlig eller ingen kod har definierats
			Bibana	Befintlig eller ingen kod har definierats
			Stadsbana	Befintlig eller ingen kod har definierats
Linje		Förbindelsebana	Förbindelsebana	Befintlig eller ingen kod har definierats
Linje		Bibana	Bibana	Befintlig eller ingen kod har definierats
Linje		Stadsbana	Stadsbana	Befintlig eller ingen kod har definierats
Linje		Trafiktunnel	Trafiktunnel	Befintlig eller ingen kod har definierats







Utformningen av planbestämmelser och planobjekt i landskapsplaner

Linje	● ● ● ● ●	Snöskoterled	Snöskoterled	Befintlig eller ingen kod har definierats
Linje	lv ● ● ● ● ●	Farled	Farled	Befintlig eller ingen kod har definierats
Linje	vv ● ● ● ● ●	Småbåtsled	Småbåtsled	Befintlig eller ingen kod har definierats
Linje	ly ● ● ● ● ●	Färjförbindelse	Färjförbindelse	Befintlig eller ingen kod har definierats

Utformningen av planbestämmelser och planobjekt i landskapsplaner

Inverkan av bestämmelser om miljöförändringar på utformningen av landskapsplanens riktlinjer för användning av olika trafikformer

När en planbestämmelse i landskapsplanen som beskriver en riktlinje för vägtrafik eller någon annan trafikform ges Planbestämmelsens tilläggsuppgiftsslag-kodsystemets kodvärde ”ny” eller ”förbättras avsevärt” eller kodvärdet som beskriver bestämmelsetypen ”förbindelsebehov”, ”riktgivande läge” eller ”alternativ”, ska planobjekten och planbestämmelserna visas på plankartan på följande sätt. Planbestämmelserna rubriceras så att arten av den miljöförändring som hänför sig till bestämmelsen framgår av rubriken.

Geometri	Utformning	Planbestämmelsens rubrik	Planbestämmelslag-kodens namn	Planbestämmelsens tilläggsuppgiftsslag-kodens namn
Linje		Riksväg	Riksväg	Befintlig
Linje		Ny riksväg	Riksväg	Ny
Linje		Riksväg som ska förbättras avsevärt	Riksväg	Förbättras avsevärt
Linje		Behov av anslutning till riksväg	Riksväg	Behov av förbindelse
Linje		Riktgivande riksväg	Riksväg	Riktgivande läge
Linje		Alternativ riksväg	Riksväg	Alternativ






Utformningen av planbestämmelser och planobjekt i landskapsplaner

Planbestämmelser om andra riktlinjer som anges i landskapsplanen

När en planbestämmelse i landskapsplanen som beskriver en riktlinje för vägtrafik eller någon annan trafikform ges ett kodvärde i Planbestämmelsens tilläggsuppgiftsslag-kodsystemet som beskriver miljöförändringens karaktär eller planbestämmelsens typ, ska planobjekten och planbestämmelserna visas på plankartan på följande sätt. Planbestämmelserna rubriceras så att arten av den miljöförändring som hänför sig till bestämmelsen framgår av rubriken.

Geometri	Utformning	Planbestämmelsens rubrik	Planbestämmelslag-kodens namn	Planbestämmelsens tilläggsuppgiftsslag-kodens namn
Linje		Grönförbindelse	Grönförbindelse	Befintlig eller ingen kod har definierats
Linje		Behov av grönförbindelse	Grönförbindelse	Behov av förbindelse
Linje		Ekologisk förbindelse	Ekologisk förbindelse	Befintlig eller ingen kod har definierats
Linje		Behov av ekologisk förbindelse	Ekologisk förbindelse	Behov av förbindelse
Linje		Huvudkraftledning	Elledning	Befintlig eller ingen kod har definierats
Linje		Ny huvudkraftledning	Elledning	Ny
Linje		Behov av förbindelse för huvudkraftledning	Elledning	Behov av förbindelse
Linje		Huvudgasledning	Gasledning	Befintlig eller ingen kod har definierats
Linje		Ny huvudgasledning	Gasledning	Ny
Linje		Behov av förbindelse för huvudgasledning	Gasledning	Behov av förbindelse
Linje		Historisk väg	Historisk objekt	Befintlig eller ingen kod har definierats
Linje		Historisk väg som ska bevaras	Historisk objekt	Bevaras
Linje		Historisk väg som ska utvecklas	Historisk objekt	Utvecklas
Linje		Historisk väg som ska förbättras avsevärt	Historisk objekt	Förbättras avsevärt
Linje		Friluftsförbindelse eller rekreationsled	Friluftsförbindelse eller rekreationsled	Befintlig eller ingen kod har definierats
Linje		Ny friluftsförbindelse eller rekreationsled	Friluftsförbindelse eller rekreationsled	Ny
Linje		Behov av förbindelse för friluftsförbindelse eller rekreationsled	Friluftsförbindelse eller rekreationsled	Behov av förbindelse
Linje		Riktgivande friluftsförbindelse eller rekreationsled	Friluftsförbindelse eller rekreationsled	Riktgivande läge
Linje		Alternativ friluftsförbindelse eller rekreationsled	Friluftsförbindelse eller rekreationsled	Alternativ
Linje		Kollektivtrafikled	Område för kollektivtrafik	Befintlig eller ingen kod har definierats

Utformningen av planbestämmelser och planobjekt i landskapsplaner

Linje		Ny kollektivtrafikled	Område för kollektivtrafik	Ny
Linje		Behov av förbindelse för kollektivtrafikled	Område för kollektivtrafik	Behov av förbindelse
Linje		Korridor för utveckling av kollektivtrafiken	Område för kollektivtrafik	Utvecklas
Linje		Riktgivande kollektivtrafikled	Område för kollektivtrafik	Riktgivande läge
Linje		Alternativ kollektivtrafikled	Område för kollektivtrafik	Alternativ