













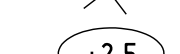
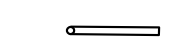




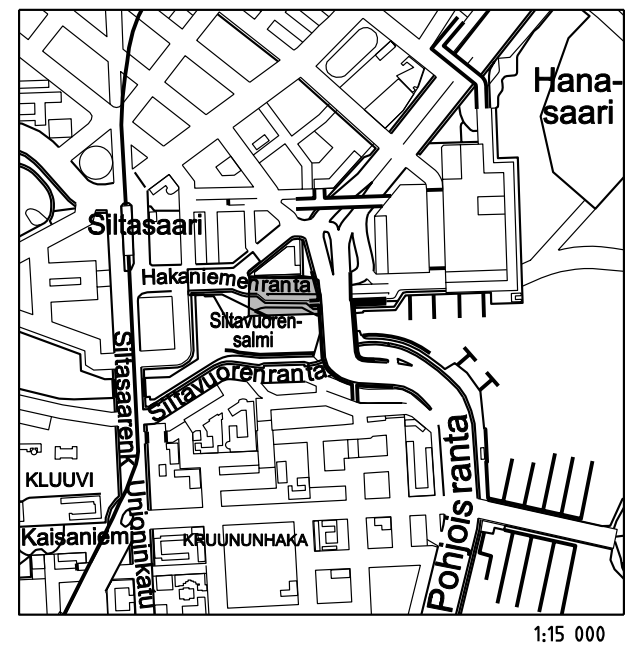
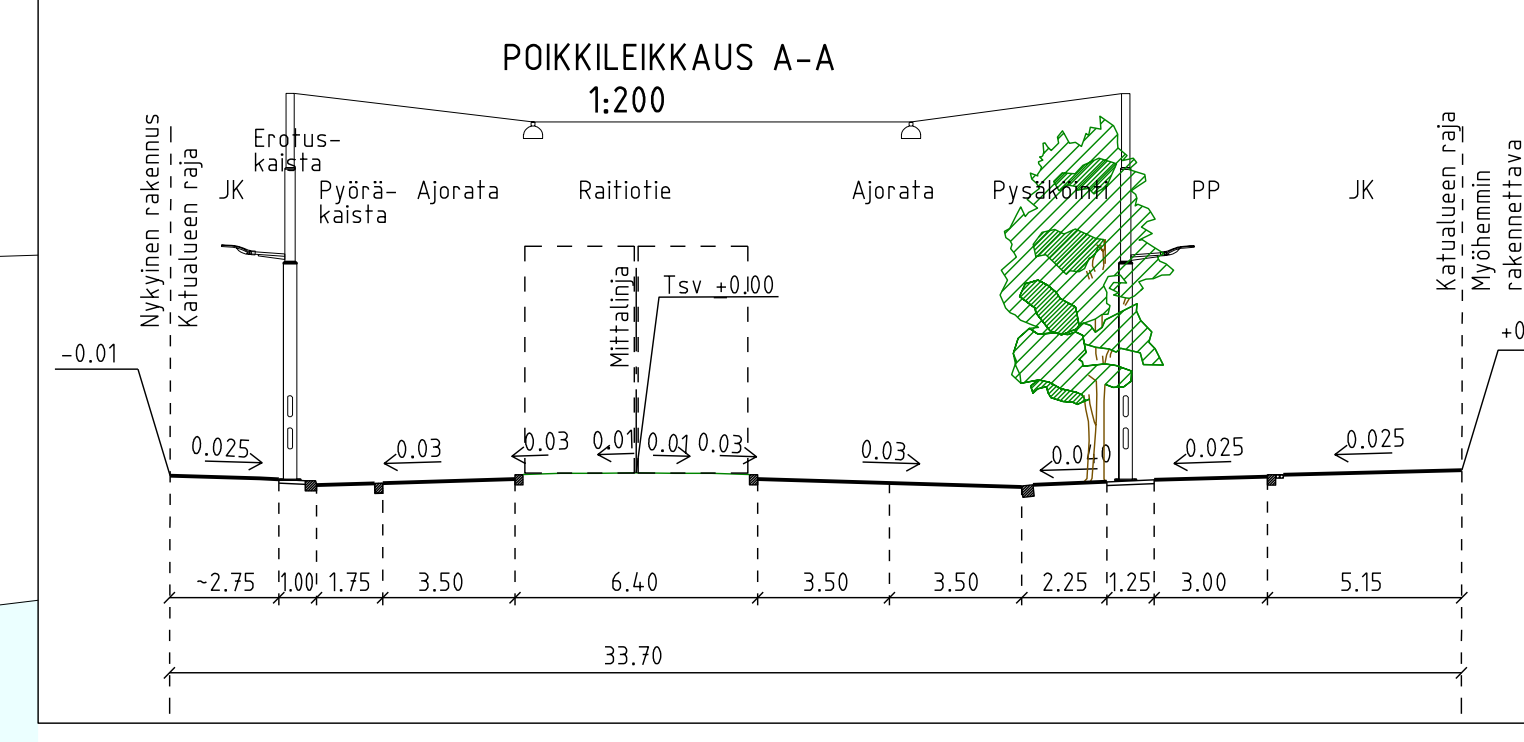



PIIRUSTUSMERKINNÄT

-  Ajourata, asfaltti
 -  Jalkakäytävä ja pp, asfaltti
 -  Luonnonkivilaatta, harmaa, yläpinta poltettu
 -  Betonikivi, valkoinen
 -  Nupukivi harmaa, sahattu
 -  Nupukivi punainen ja harmaa, yläpinta sahattu
 -  Nupukivi sekavärinen, kierrätetty tai lohkottu
 -  Noppakivi, sekavärinen
 -  Viherraitiotie
 -  Vesialue
 -  Reunatuki, luonnonkivi
 -  Reunatuki, luiskattu/madallettu, luonnonkivi
 -  Reunatuki, upotettu
 -  2:n kiven noppakiviraita, punainen
 -  Yhteiskäyttöpylväs, ratasähkö ja riippuva valaisin
 -  Valaisinpylväs
 -  Istutettava lehtipu, runkosuoja, juuristoritiä
 -  Poistettava rakenne
 -  Kadun likimääräinen korkeus
 -  Portaali
 - Liikennevalo-ohjattu liittymä
- Katu kuivatetaan hulevesiviemäreillä, jotka liitetään Merihaankadulle ja Näkinkujalle rakennettaviin uusiin hulevesiviemäriin.



A Lisätty pyöräkaista pohjoisreunaan		12.5.2021	M. Kulmala	I. Rantanen
Helsinki Kaupunkiympäristön toimiala		www.hel.fi		sähköposti: etunimi.sukunimi@hel.fi
KAUP.OSA, OSA-ALUE				
11. Kallio, Siltasaari				
HAKANIEMENRANTA				
välillä Hakaniemenkatu - Merihaankatu				
Katusuunnitelma				
MK	LIITTYVÄ	31416/1	NRO	31403/1
1:500	KORVAA		KHS	
1:200	KORVATTU		KYLK	
ASEMAKAAVA	12575_313_5442_6481_12478		TASOKOORDINAATISTO:	ETRS-GK25
LIIKENNES.	6927		KORKEUSJÄRJESTELMÄ:	NZ000
			HYV.	21.4.2021 R. Putkonen
			TARK.	21.4.2021 I. Rantanen
			PROJ.	21.4.2021 A. Lehikoinen
			HYV.	13.4.2021 A. Urjanheimo
			TARK.	13.4.2021 M. Kulmala
			LAAT.	13.4.2021 J. Saarinen
 Kruunusillat-raitiotie Siltasaarenkatu 12 A, 00530 Helsinki www.kruunusillat.fi				