



**MERKINTÖJEN SELITYS**

**LUONTOARVOT**

- arvokkaat geologiset kohteet
- laihokavosammalen elinympäristö

**KASVILLISUUS**

- o oleva metsä
- o istutettava lehti-/havupuu
- o istutettava runkopensas

**PÄÄLLYSRAKENTEET**

- avokallio
- mp oleva luontainen metsänpohjakasvillisuus
- MP uusi metsänpohjakasvillisuus
- ni oleva niitty
- NI uusi niitty
- kt oleva kivituhka
- KT uusi kivituhka

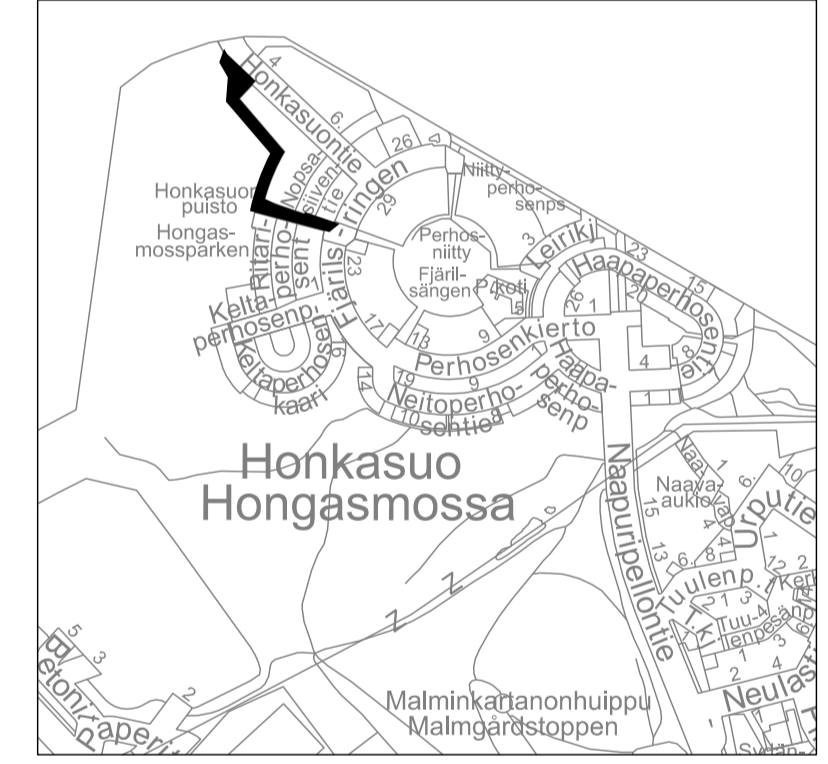
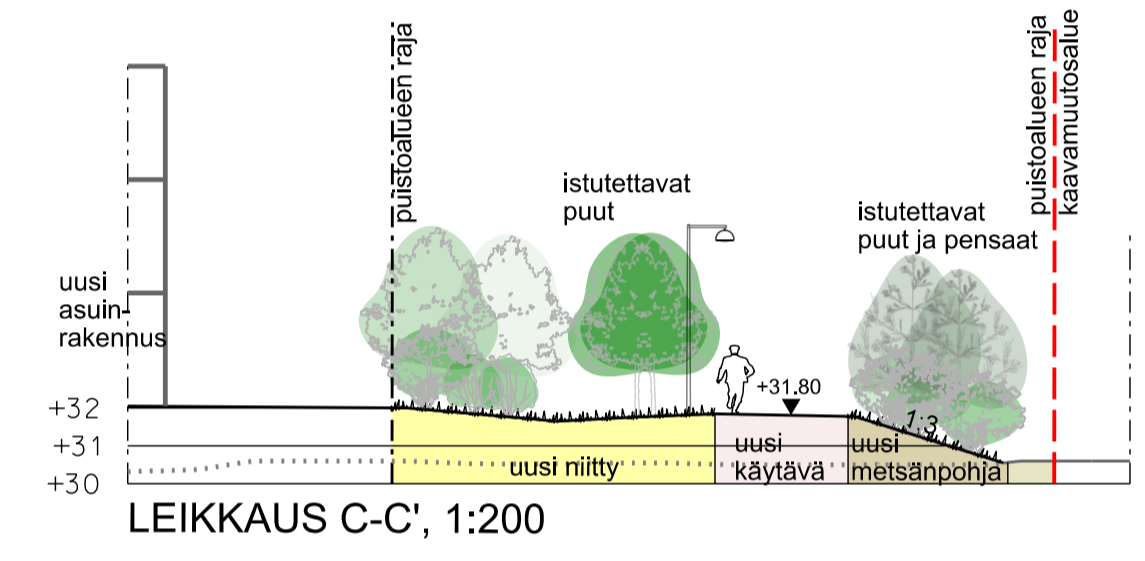
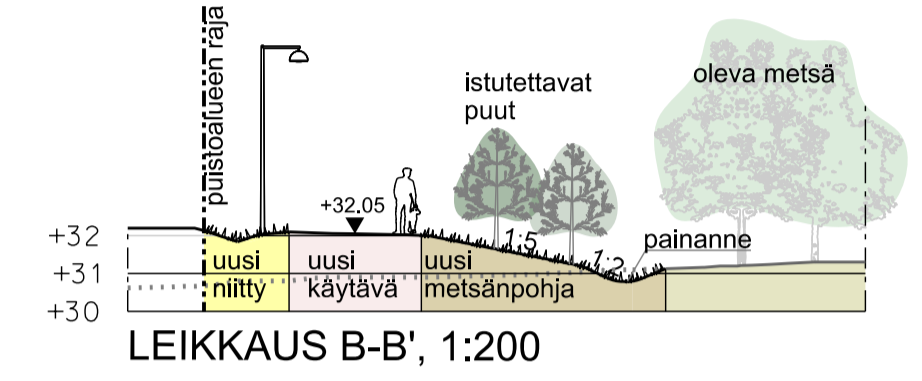
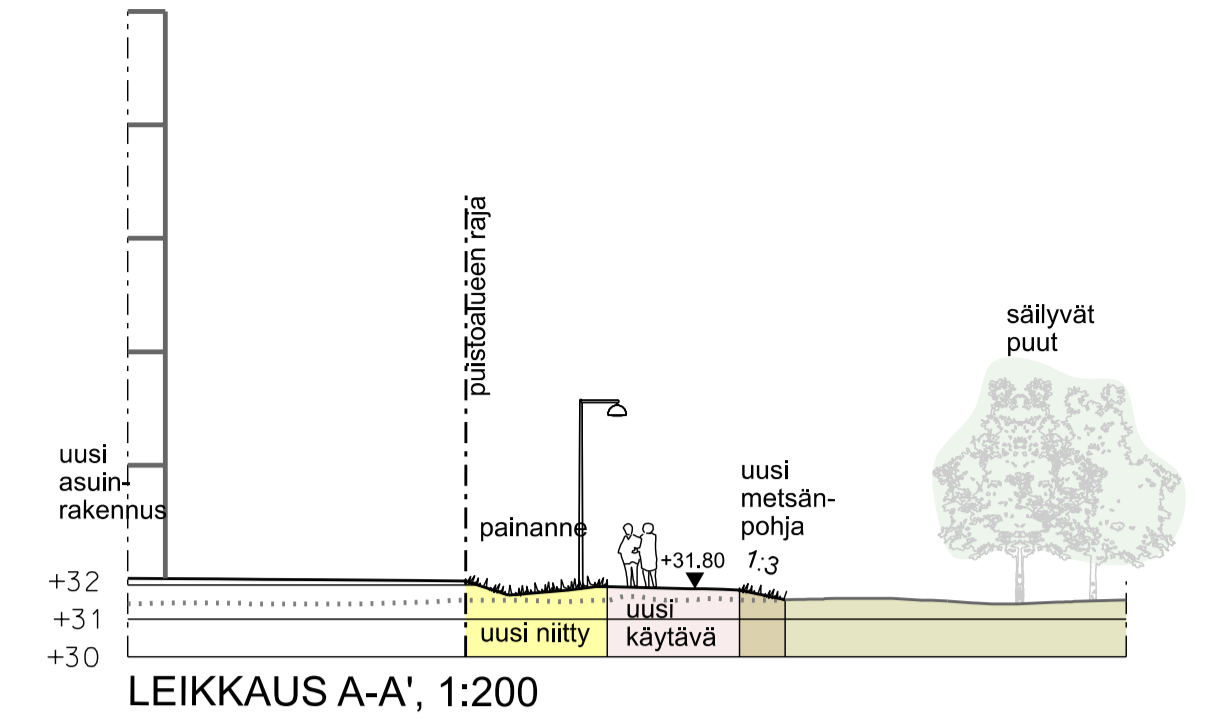
**KALUSTEET JA RAKENTEET**

- u uusi valaisin
- RO uusi roska-astia
- PE uusi penkki

**TASAUS JA KUIVATUS**

- o u uusi kaivo / ritiläkaivo
- u uusi rumpuputki
- +22.70 uusi korkopiste
- o oleva, säilyvä korkopiste
- 3% reitin pituuskaltevuus
- luiska
- u uusi kasvillisuuspinntainen painanne, virtaussuunta

- leikkausviiva
- suunnittelualan raja
- kaavamutosalue
- kunnan raja
- asemakaavan mukainen puistoalueen reuna
- asemakaavaraja
- asemakaavan mukainen tilavaraus uudelle rakennukselle, kerrosluku



Helsinki		Kaupunkiympäristön toimiala		www.hel.fi	
KAUP. OSA, OSA-ALUE		13. Honkasuo, 336. osa-alue		sähköposti: etunimi.sukunimi@hel.fi	
<b>HONKASUONPUISTO</b>					
Puistosuunnitelma					
MK	LIITTYY	NRO	KHS		
1:500	KORVAA	VIO 6411/1	KYLK		
	KORVATTU	TASKOORDINAATITTO: ETRS-GK25	HYV.	17.4.2024	Jussi Luomanen
	ASEMAKAAVA	KORKEUSJÄRJESTELMÄ: NZ000	TARK.	17.4.2024	Katrina Arrakoski
	LIKENNES.		PROJ.	17.4.2024	Camilla Lindroth
maisema-arkkitehtitoimisto <b>NÄKYMÄ</b> Oy Metsäkatu 34 B, 00200 Helsinki, p. 09-822 717 27			HYV.	22.2.2024	Y. Ala-Heikkilä
			TARK.	22.2.2024	Y. Ala-Heikkilä
			LAAT.	22.2.2024	E. Renkonen

