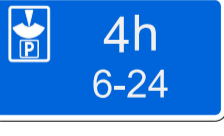




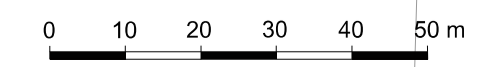


SELITE

--- Suunnitelma-alueen raja

LISÄKILVET

- 1  4h
6-24
- 2 



| | | | | | |
|---|--------|-----------------------------|-----------------|------------------------------|-----------------|
| Helsinki | | Kaupunkiympäristön toimiala | | Liikenne- ja katusuunnittelu | |
| Kaupunginosa 33, Kaarela | | | | | |
| KUNINKAANTAMMEN ETELÄRINTEEN LIIKENTEEN OHJAUSUUNNITELMA | | | | | |
| Liikenteen ohjaussuunnitelma | | | | | |
| Mittakaava | 1:1000 | Diariro | HEL 2018-007071 | Piirustusno | 6868 |
| Hanke | | Käsitellyt | Lksp | 29.06.2018 | |
| Asemakaava | | Tasokoordinaatio | ETRS-GK25 | Hyväksyjä | Reetta Putkonen |
| | | Korkeusjärjestelmä | N2000 | Tarkastanut | Jouni Korhonen |
| | | | | Laatinut | Taneli Nissinen |
| | | | | Päiväys | 29.06.2018 |