


### MIKROLIKKUMISVÄLINEIDEN PYSÄKÖINTIPAIKKOJEN SIJAINNIT

- |                                     |                               |
|-------------------------------------|-------------------------------|
| 101 Mariankatu 3                    | 304 Pieni Roobertinkatu 13    |
| 102 Senaatintori                    | 305 Eteläinen Makasiinikatu   |
| 103 Pohjoisranta 2                  | 306 Eteläinen Makasiinikatu 4 |
| 104 Meritullinkatu 3                | 307 Eteläranta 1              |
| 105 Kirkkokatu 18                   | 308 Pohjoinen Makasiinikatu   |
| 106 Mariankatu 13                   | 309 Kasarmikatu 36            |
| 107 Vironkatu 11                    | 310 Ludviginkatu 2            |
| 108 Maneesikatu 6-8                 | 311 Yrjönkatu 3a              |
| 109 Pohjoisranta 20                 | 312 Erottajankatu 2           |
| 110 Maurinkatu 8                    | 313 Mannerheimintie 6         |
| 111 Liisankatu 21                   | 314 Pohjoisesplanadi 2        |
| 112 Oikokatu 2                      | 315 Kaartinkaupunki 3         |
| 113 Kristianinkatu 19               | 316 Kauppatori                |
| 114 Siltavuorenranta                | 317 Kauppatori                |
| 201 Kluuvikatu 2                    | 318 Eteläesplanadi 22         |
| 202 Mikonkatu 2-4                   | 319 Eteläesplanadi 18         |
| 203 Mannerheimintie 1               | 320 Eteläesplanadi 12         |
| 204 Mannerheimintie 12              | 321 Eteläesplanadi 8          |
| 205 Mikonkatu 2-4                   | 322 Pohjoisesplanadi 19       |
| 206 Kluuvikatu 5                    | 323 Kauppatori                |
| 207 Yliopistonkatu 3                | 324 Erottajankatu 19          |
| 208 Mannerheimintie 3               | 401 Annankatu 12              |
| 209 Mannerheimintie 16              | 402 Fredrikinkatu 39          |
| 210 Mannerheimintie 20              | 414 Annankatu 18              |
| 211 Keskuskatu 8                    | 415 Yrjönkatu 20              |
| 212 Kaivokatu 2                     | 416 Yrjönkatu 22              |
| 213 Helsingin yliopiston metroasema | 417 Yrjönkatu 24              |
| 214 Fabianinkatu 37                 | 418 Annankatu 21              |
| 215 Rautatienatori                  | 433 Simonkatu 1               |
| 216 Mikonkatu 15                    | 512 Ratakatu 29               |
| 217 Rautatienatori                  | 513 Merimiehenkatu 9          |
| 218 Rautatienatori                  | 514 Annankatu 5               |
| 219 Kaivokatu 1                     | 515 Uudenmaankatu 30          |
| 220 Mannerheimintie 9               | 801 Katajanokanlaituri        |
| 221 Mannerheimintie 22-24           | 802 Linnankatu 14             |
| 222 Postikatu 2                     | 803 Katajanokanranta          |
| 223 Elielinaukio                    | 804 Merisotilaantori          |
| 224 Vuorikatu 18                    | 805 Puolipäiväkatu 4          |
| 226 Yrjö-Koskisen katu              | 806 Vyökatu 2                 |
| 227 Unioninkatu 37                  | 807 Ankkurikatku 4            |
| 228 Kaisaniemen puistokuja          | 808 Katajanokanlaituri 2      |
| 229 Töölönlahdenkatu 2              | 809 Katajanokanlaituri 2      |
| 230 Tekla Hultinin Aukio            | 810 Tove Janssonin puisto     |
| 231 Töölönlahdenkatu 4              | 811 Luotsikatu 7              |
| 234 Kaisaniemenranta                | 812 Kanavaranta 9             |
| 235 Kaisaniemenranta 2              | 813 Kanavaranta               |
| 236 Mannerheiminaukio               |                               |
| 237 Alvar Aallon katu 5             |                               |
| 301 Ullanlinnankatu 1-5             |                               |
| 302 Bernhardinkatu 7                |                               |
| 303 Pieni Roobertinkatu 5           |                               |

<b>SWECO</b>		HYV. 22.3.2023	Europekka Lehtinen
		TARK. 22.3.2023	Inga Valjakka
		LAAT. 22.3.2023	Iiro Väinänen
<b>Helsinki</b> Kaupunkiympäristön toimiala <span style="float: right;">Liikenne- ja katusuunnittelu</span>			
Kaupunginosa 01. Kruunuhaka, 02. Kluuvi, 03. Kaartinkaupunki, 04. Kamppi, 05. Punavuori, 08. Katajanokka			
<b>Mikroliikkumisen palvelujen pysäköintialueet 2</b>			
Liikennejärjestely			
Mittakaava 1:5 500	Diariinro HEL 2023-001569	Piirustusnro 7419	Päiväys 31.3.2023
Hanke		Tasokoordinaatio ETRS-GK25	Hyväksyjä Reetta Putkonen
Asemakaava		Korkeusjärjestelmä	Tarkistajat Jouni Korhonen
Käsitellyt			Laatinut Miikka Kulpakko

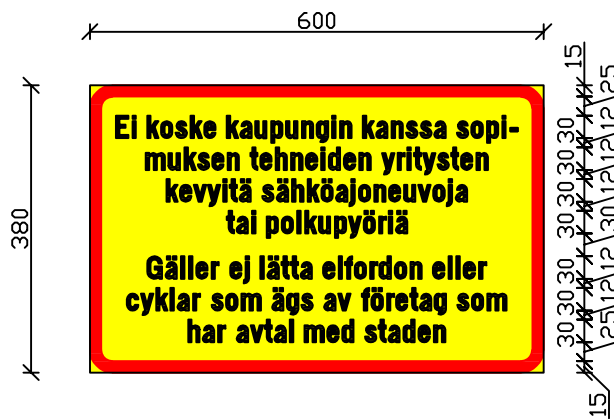
# Liikennemerkkien mitoituspiirustus, Pysäyttäminen kielletty



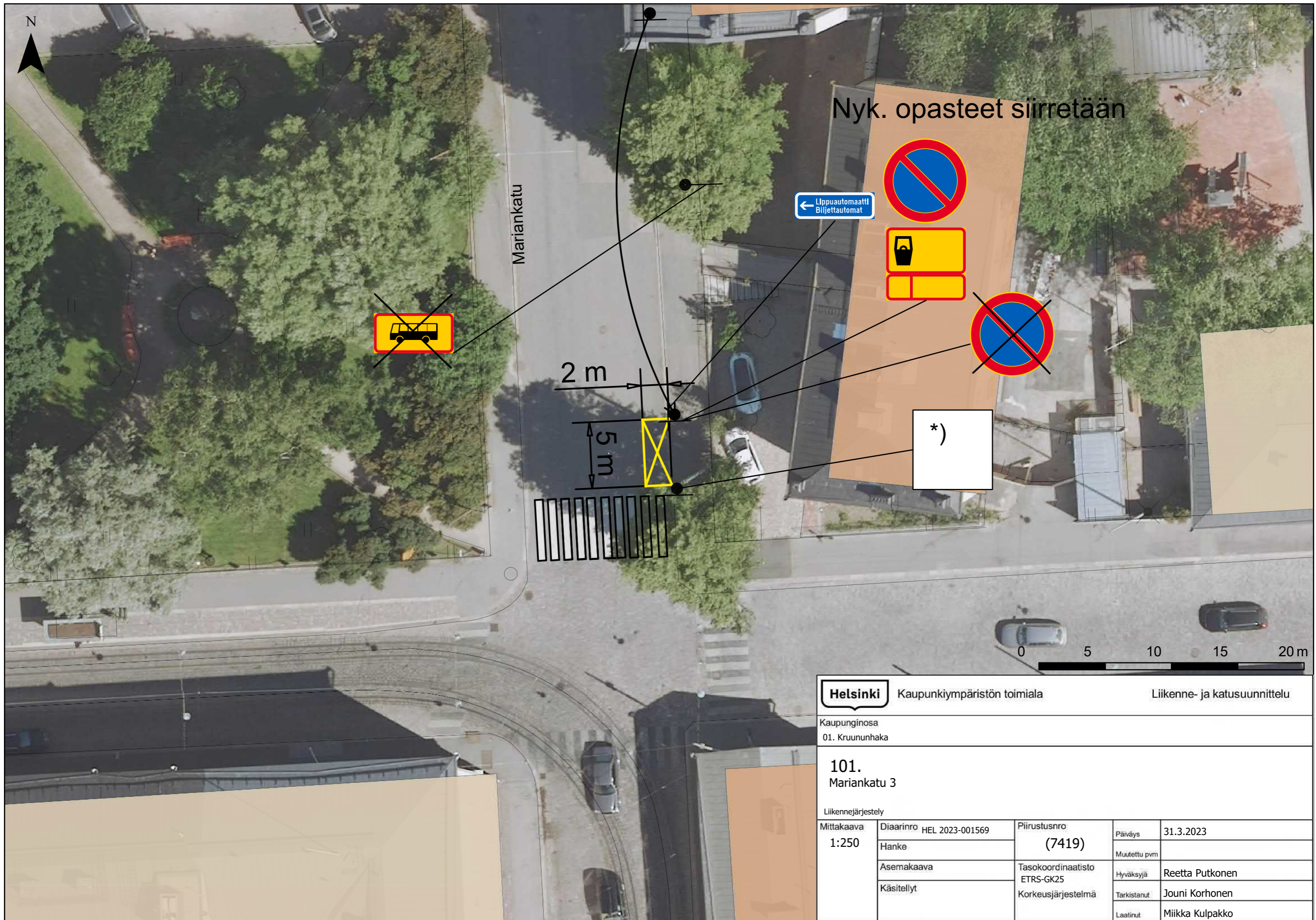
d = 640 mm



C37



H24



Nyk. opasteet siirretään

← Lippuautomaatti  
Biljettautomat

2 m

5 m

\*)

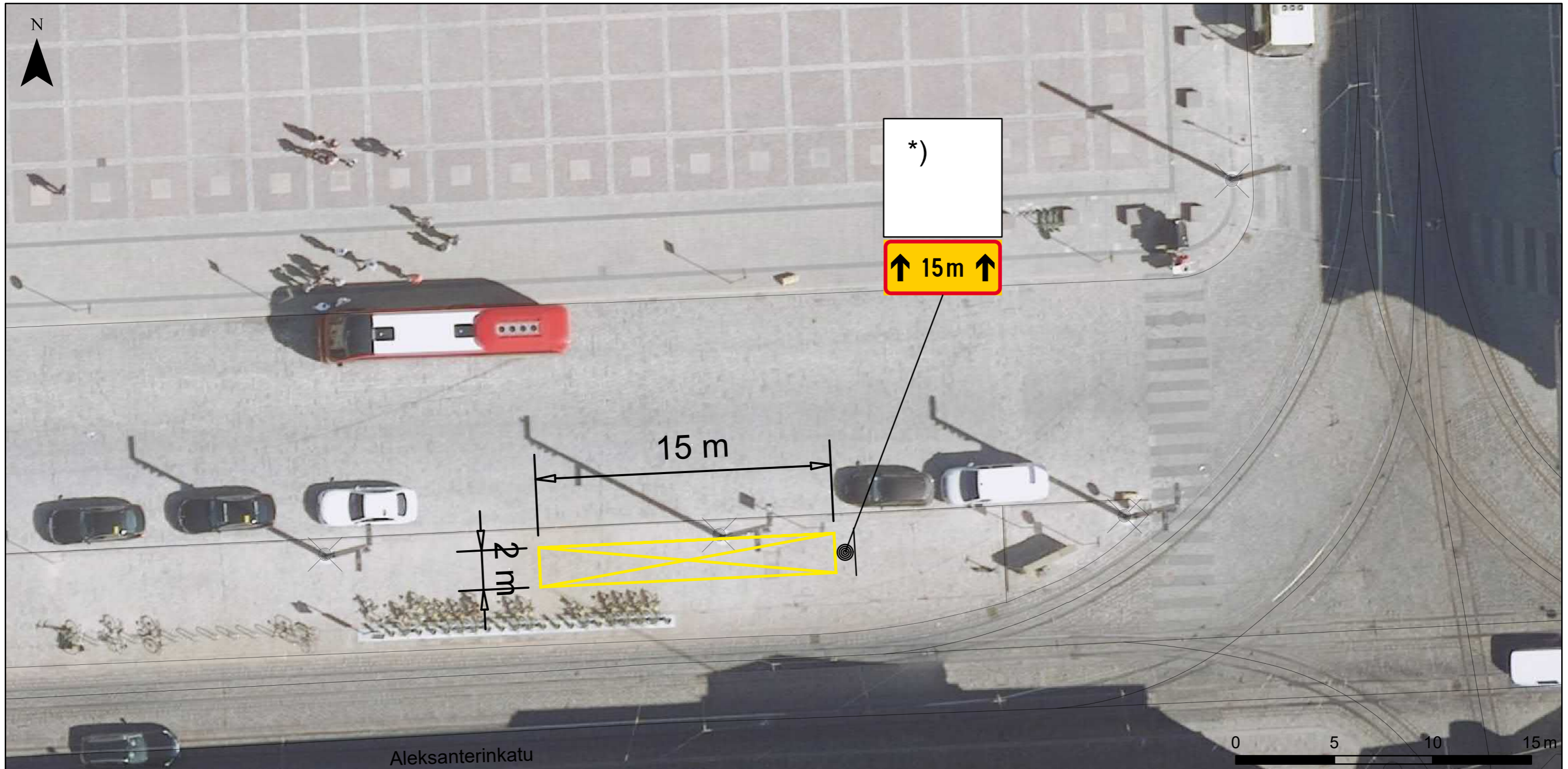
0 5 10 15 20 m

**Helsinki** Kaupunkiympäristön toimiala Liikenne- ja katusuunnittelu

Kaupunginosa  
01. Kruununhaka

**101.**  
Mariankatu 3

Liikennejärjestely			
Mittakaava 1:250	Diariinro	HEL 2023-001569	Piirustusno
	Hanke		(7419)
	Asemakaava		Tasokoordinaatisto
	Käsitellyt		ETRS-GK25
		Korkeusjärjestelmä	
	Päiväys	31.3.2023	
	Muutettu pvm		
	Hyväksyjä	Reetta Putkonen	
	Tarkistanut	Jouni Korhonen	
	Laatinut	Miikka Kulpakko	



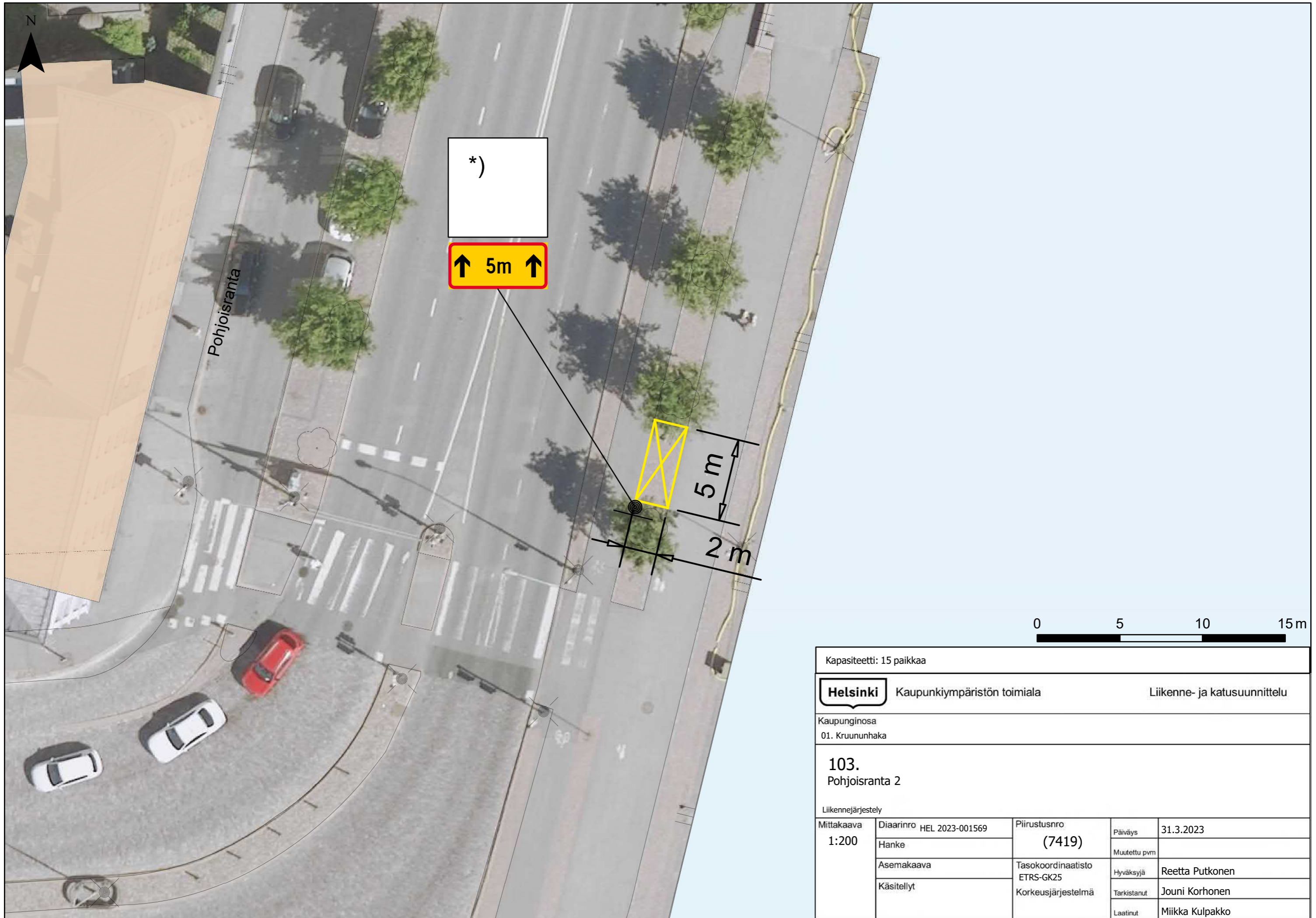
Kapasiteetti: 45 paikkaa

**Helsinki** Kaupunkiympäristön toimiala Liikenne- ja katusuunnittelu

Kaupunginosa  
01. Kruununhaka

**102.**  
Senaatintori

Liikennejärjestely				
Mittakaava 1:200	Diaarinro	HEL 2023-001569	Piirustusnro	Päiväys
	Hanke		(7419)	31.3.2023
	Asemakaava		Tasokoordinaatisto	Muutettu pvm
	Käsitellyt		ETRS-GK25	Hyväksyjä
			Korkeusjärjestelmä	Tarkistanut
				Jouni Korhonen
				Laatinut
				Miikka Kulpakko



Pohjoisranta

\*)

↑ 5m ↑

5 m

2 m

0 5 10 15 m

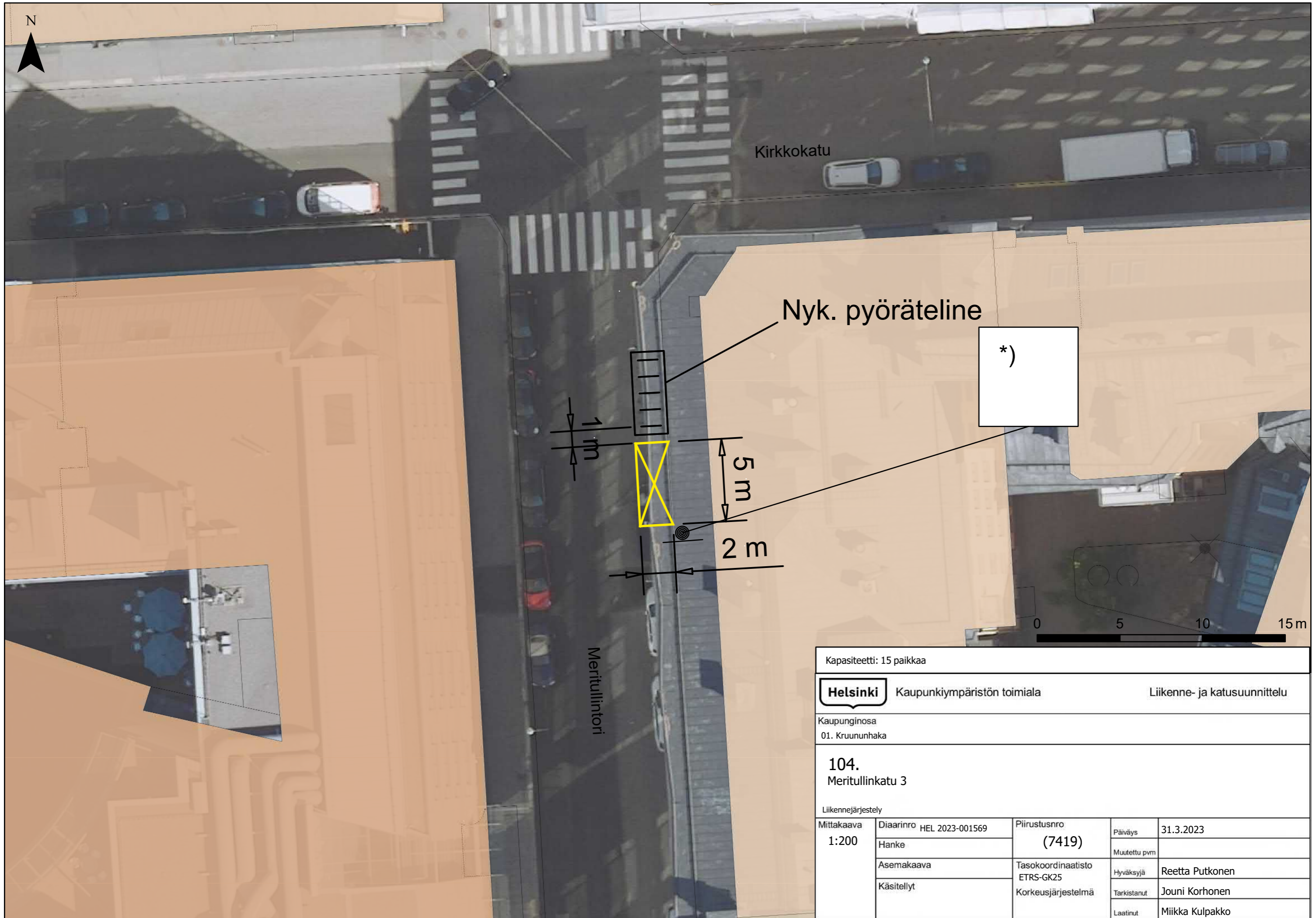
Kapasiteetti: 15 paikkaa

**Helsinki** Kaupunkiympäristön toimiala Liikenne- ja katusuunnittelu

Kaupunginosa  
01. Kruunuhaka

**103.**  
Pohjoisranta 2

Mittakaava 1:200	Diaarinro	HEL 2023-001569	Piirustusno	(7419)	Päiväys	31.3.2023
	Hanke				Muutettu pvm	
	Asemakaava		Tasokoordinaatisto	ETRS-GK25	Hyväksyjä	Reetta Putkonen
	Käsitellyt		Korkeusjärjestelmä		Tarkistanut	Jouni Korhonen
					Laatinut	Miikka Kulpakko



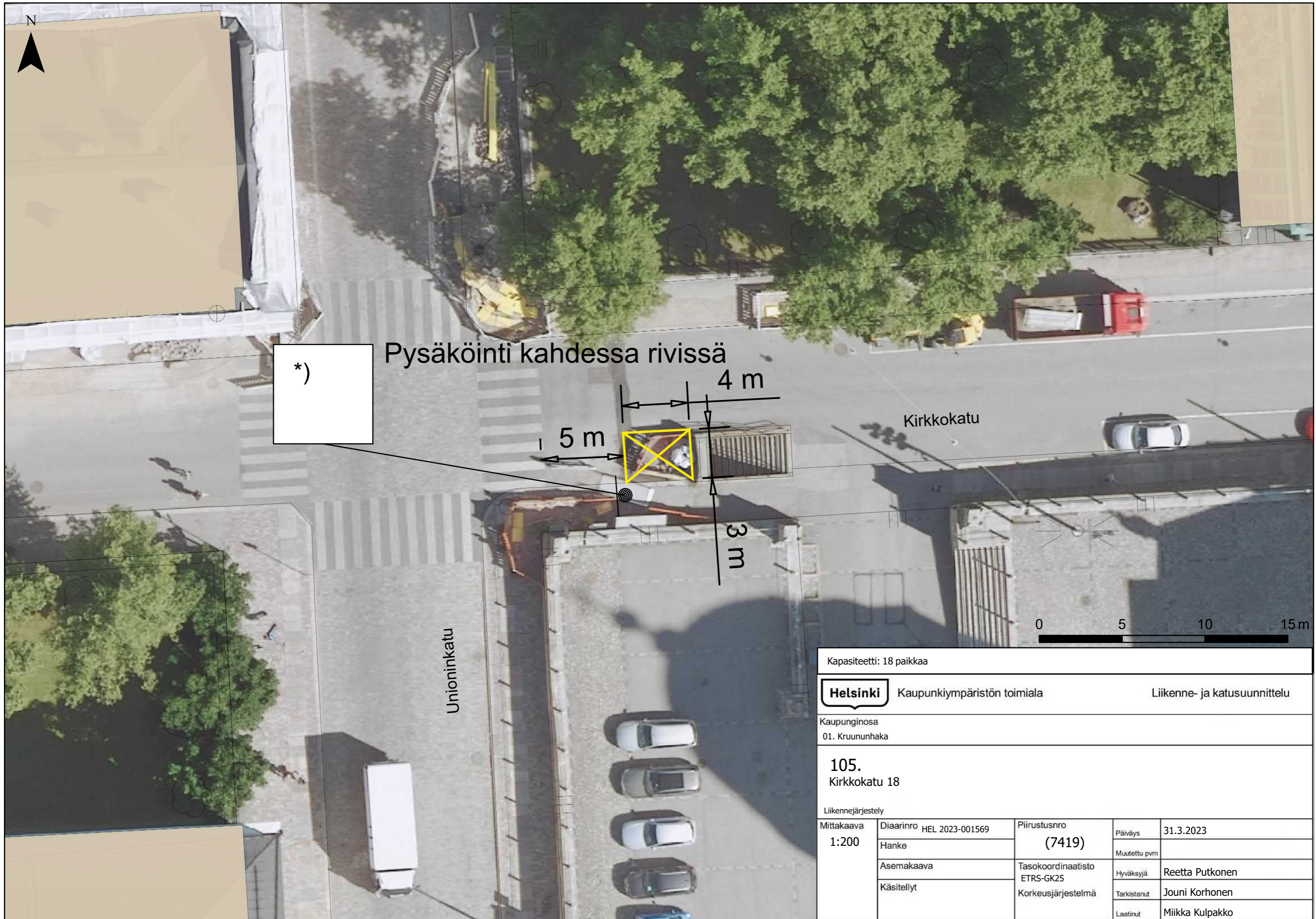
Kapasiteetti: 15 paikkaa

**Helsinki** Kaupunkiympäristön toimiala Liikenne- ja katusuunnittelu

Kaupunginosa  
01. Kruununhaka

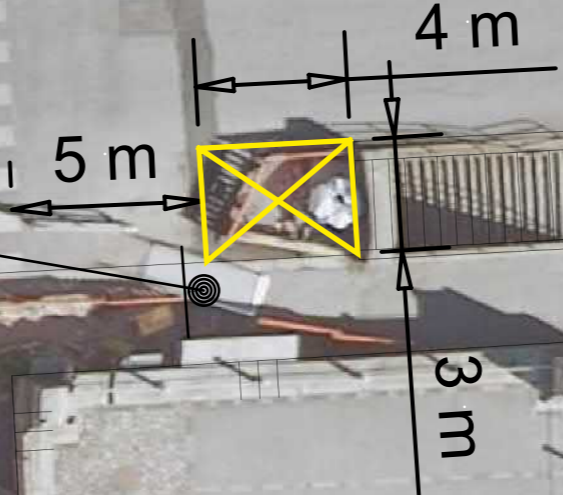
**104.**  
Meritullinkatu 3

Liikennejärjestely				
Mittakaava 1:200	Diaarinro	HEL 2023-001569	Piirustusnro	Päiväys
	Hanke		(7419)	31.3.2023
	Asemakaava		Tasokoordinaatisto	Muutettu pvm
	Käsitellyt		ETRS-GK25	Hyväksyjä
			Korkeusjärjestelmä	Tarkistanut
				Reetta Putkonen
				Jouni Korhonen
				Laatinut
				Miikka Kulpakko



\*)

Pysäköinti kahdessa rivissä

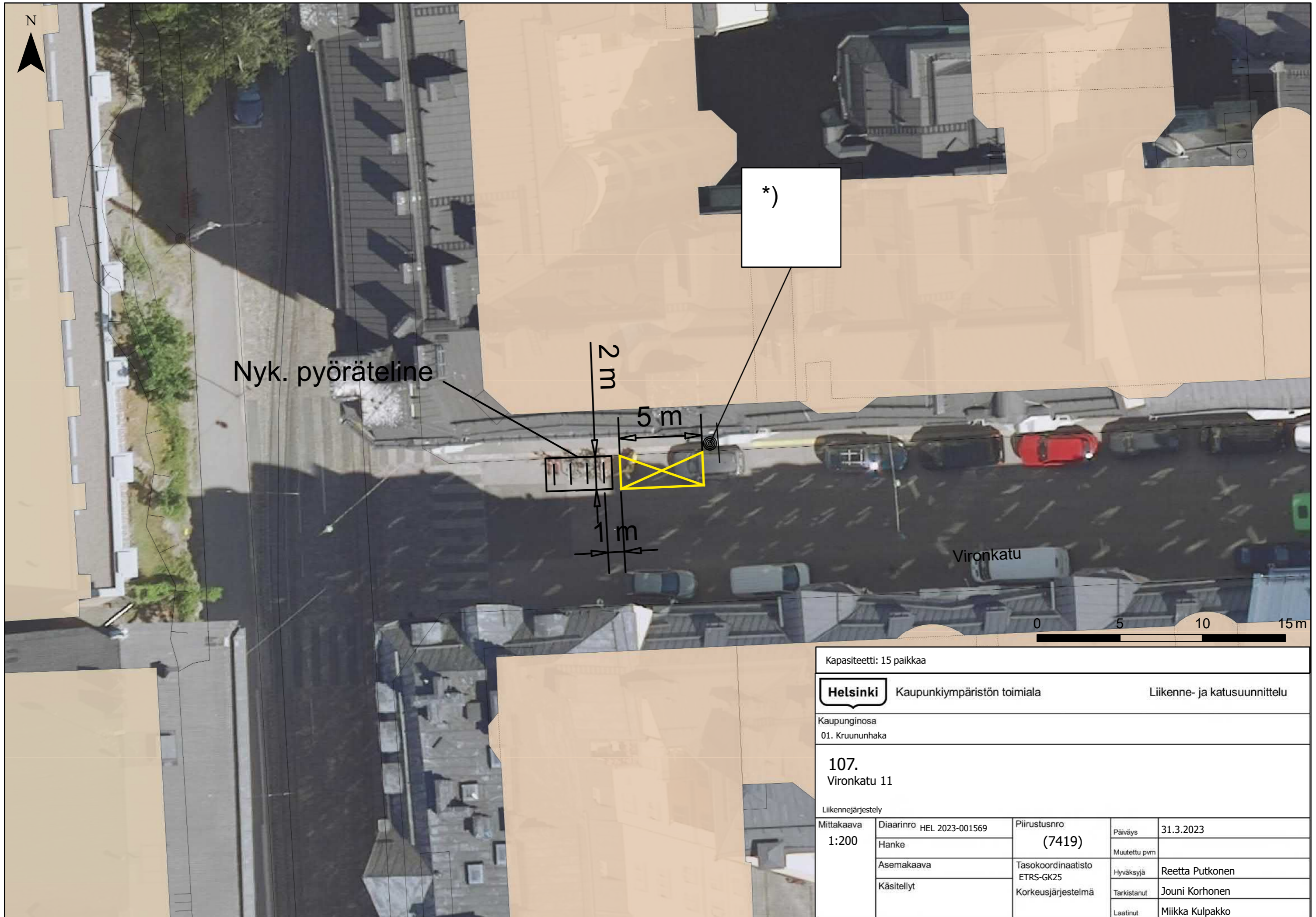


Kapiteetti: 18 paikkaa				
<b>Helsinki</b>		Kaupunkiympäristön toimiala		Liikenne- ja katusuunnittelu
Kaupunginosa 01. Kruununhaka				
105. Kirkkokatu 18				
Liikennejärjestely				
Mittakaava 1:200	Diaarinro	HEL 2023-001569	Piirustusno <b>(7419)</b>	Päiväys 31.3.2023
	Hanke			Muutettu pvm
	Asemakaava		Tasokoordinaatisto ETRS-GK25	Hyväksyjä Reetta Putkonen
	Käsitellyt		Korkeusjärjestelmä	Tarkistanut Jouni Korhonen
			Laatinut	Miikka Kulpakko

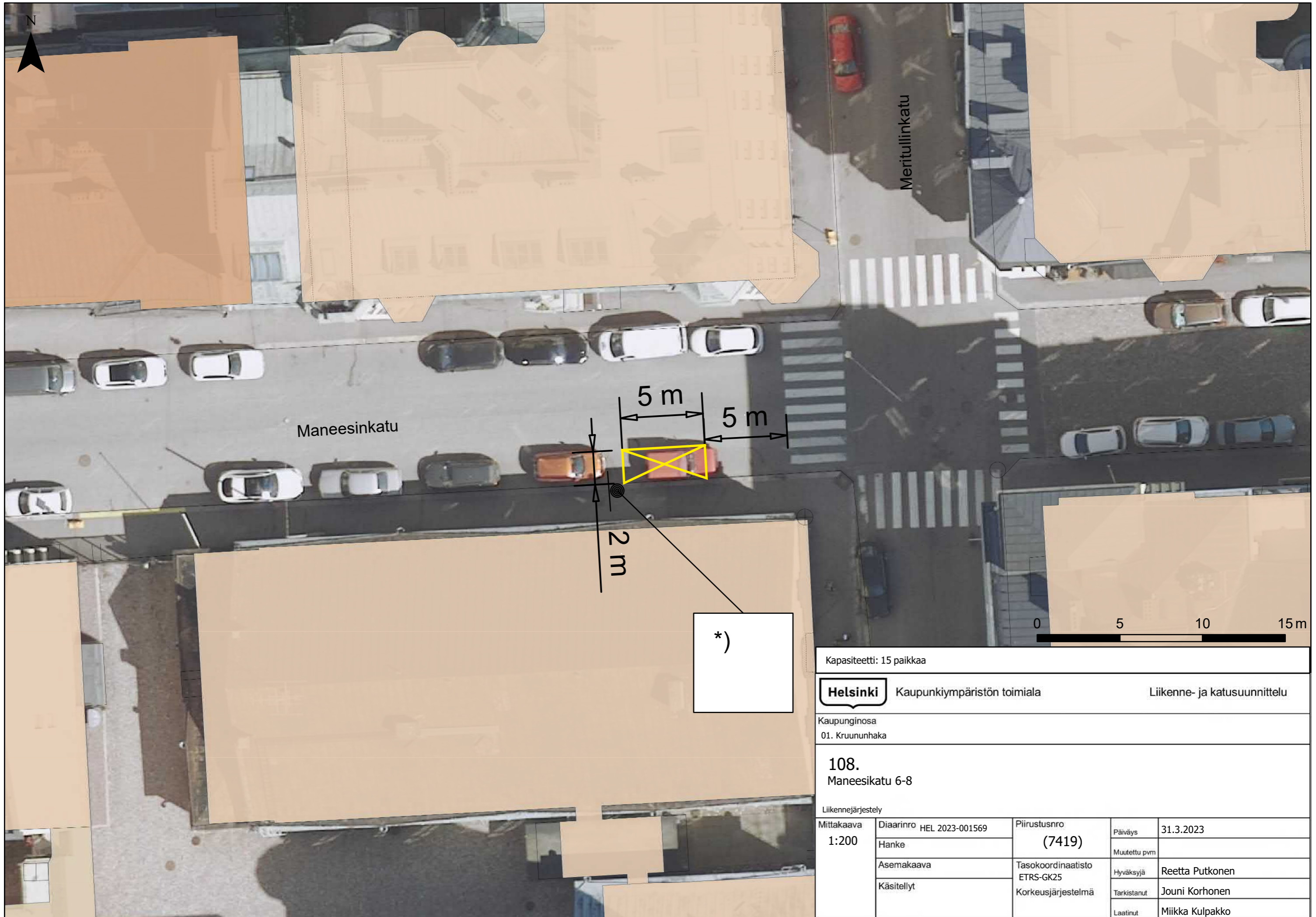


<b>Helsinki</b> Kaupunkiympäristön toimiala		Liikenne- ja katusuunnittelu		
Kaupunginosa 01. Kruununhaka				
106. Mariankatu 13				
Liikennejärjestely				
Mittakaava 1:300	Diariinro	HEL 2023-001569	Piirustusnro	Päiväys
	Hanke		(7419)	31.3.2023
	Asemakaava		Tasokoordinaatisto	Muutettu pvm
	Käsitellyt		ETRS-GK25	Hyväksyjä
			Korkeusjärjestelmä	Tarkistanut
				Jouni Korhonen
				Laatinut
				Miikka Kulpakko





Kapiteetti: 15 paikkaa				
<b>Helsinki</b>		Kaupunkiympäristön toimiala		Liikenne- ja katusuunnittelu
Kaupunginosa 01. Kruununhaka				
107. Vironkatu 11				
Liikennejärjestely				
Mittakaava 1:200	Diariinro	HEL 2023-001569	Piirustusnro (7419)	Päiväys 31.3.2023
	Hanke			Muutettu pvm
	Asemakaava		Tasokoordinaatisto ETRS-GK25	Hyväksyjä Reetta Putkonen
	Käsitellyt		Korkeusjärjestelmä	Tarkistanut Jouni Korhonen
			Laatinut	Miikka Kulpakko



Maneesinkatu

Meritullinkatu

5 m

5 m

2 m

0 5 10 15 m

\*)

Kapasiteetti: 15 paikkaa

**Helsinki** Kaupunkiympäristön toimiala Liikenne- ja katusuunnittelu

Kaupunginosa  
01. Kruunuhaka

108.  
Maneesinkatu 6-8

Liikennejärjestely			
Mittakaava 1:200	Diaarinro	HEL 2023-001569	Piirustusnro (7419)
	Hanke		Päiväys 31.3.2023
	Asemakaava		Muutettu pvm
	Käsitellyt		Hyväksyjä Reetta Putkonen
		Tasokoordinaatisto ETRS-GK25	Tarkistanut Jouni Korhonen
		Korkeusjärjestelmä	Laatinut Miikka Kulpakko



\*)

2 m

10 m

5 m

Pohjoisranta

0 5 10 15 m

Liisankatu

Kapasiteetti: 30 paikkaa

**Helsinki** Kaupunkiympäristön toimiala

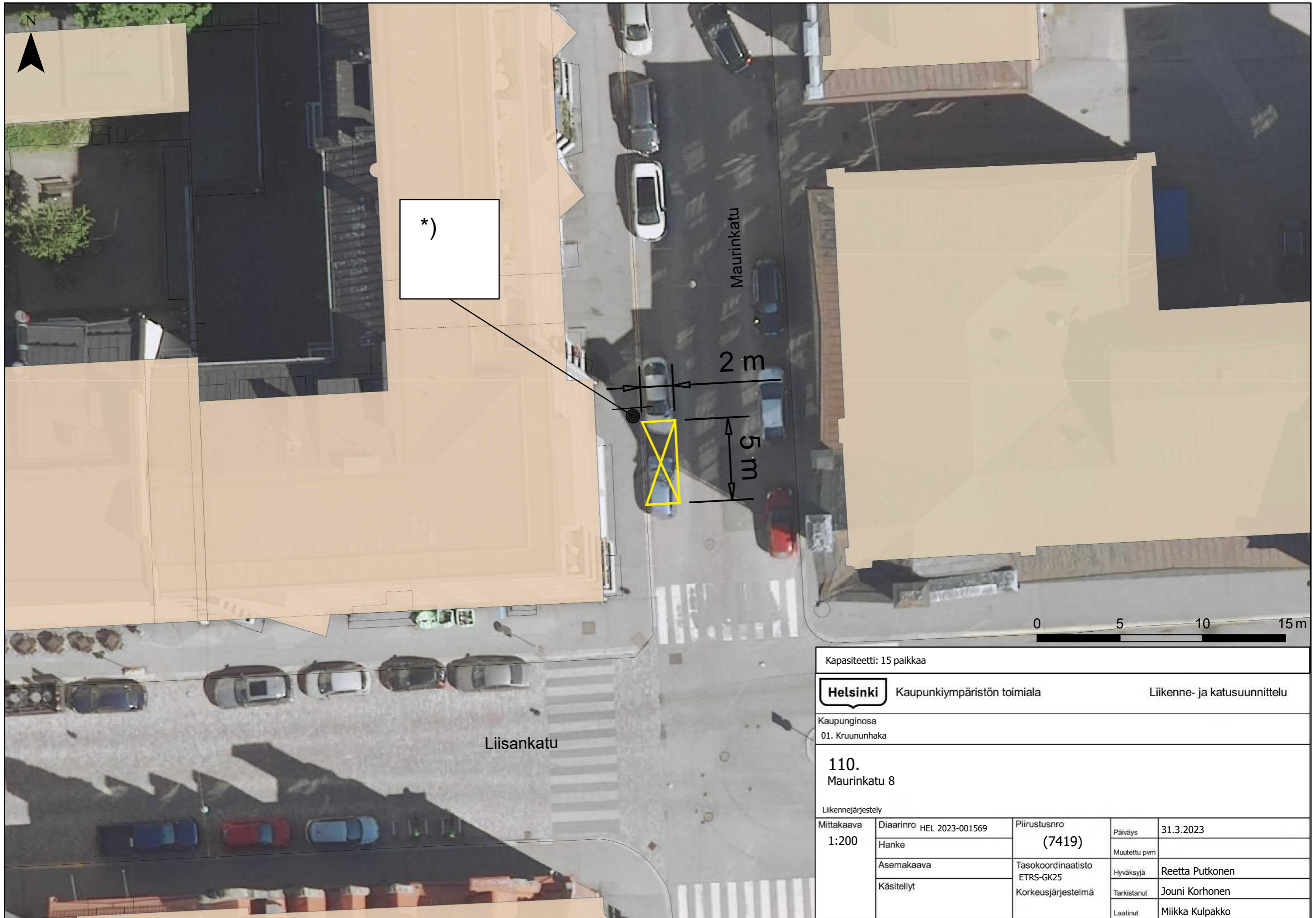
Liikenne- ja katusuunnittelu

Kaupunginosa  
01. Kruununhaka

109.  
Pohjoisranta 20

Liikennejärjestely

Mittakaava 1:200	Diariinro	HEL 2023-001569	Piirustusnro	Päiväys	31.3.2023
	Hanke		(7419)	Muutettu pvm	
	Asemakaava		Tasokoordinaatisto	Hyväksyjä	Reetta Putkonen
	Käsitellyt		ETRS-GK25	Tarkistanut	Jouni Korhonen
			Korkeusjärjestelmä	Laatinut	Mikka Kulpakko



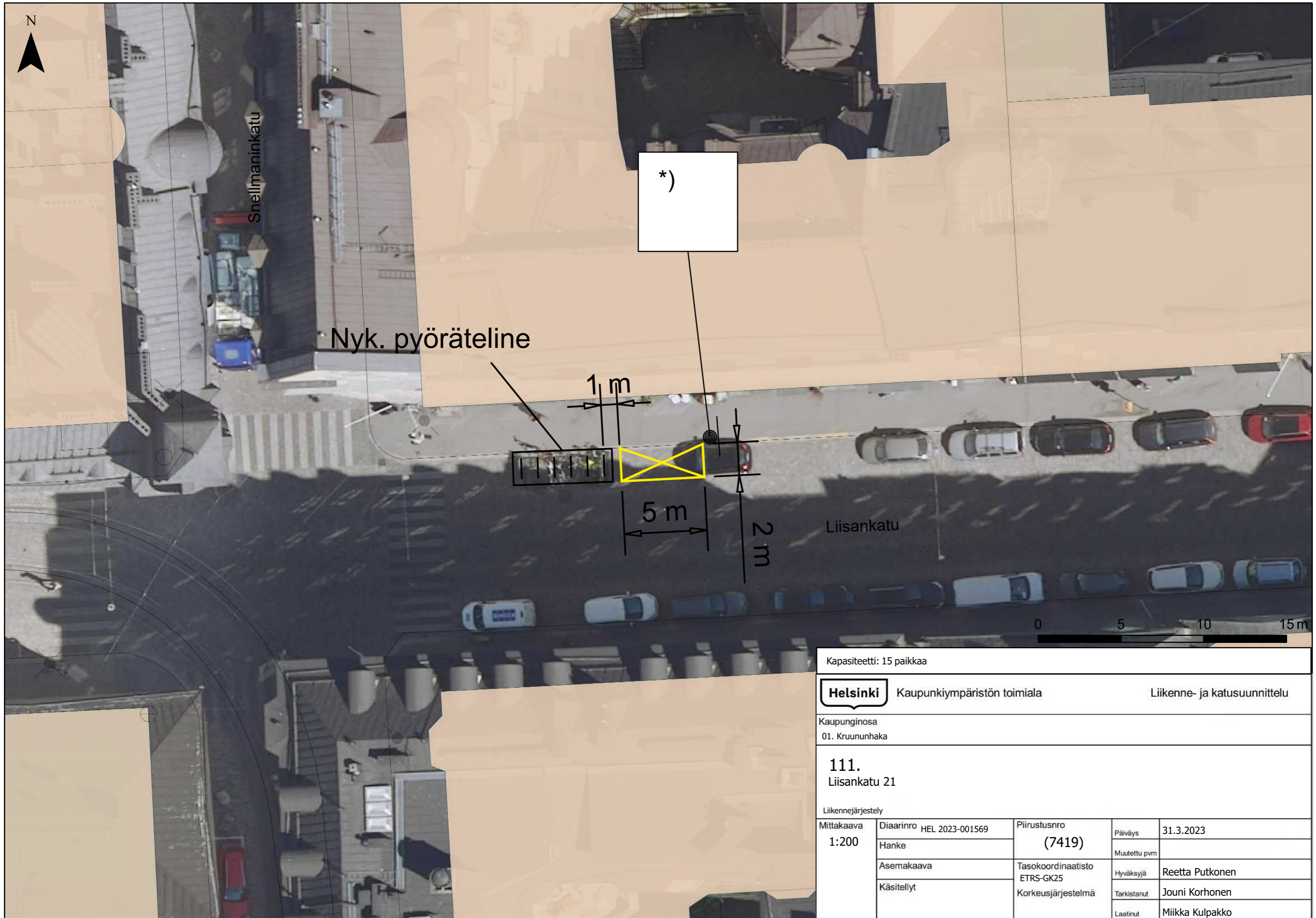
Kapasiteetti: 15 paikkaa

**Helsinki** Kaupunkiympäristön toimiala Liikenne- ja katusuunnittelu

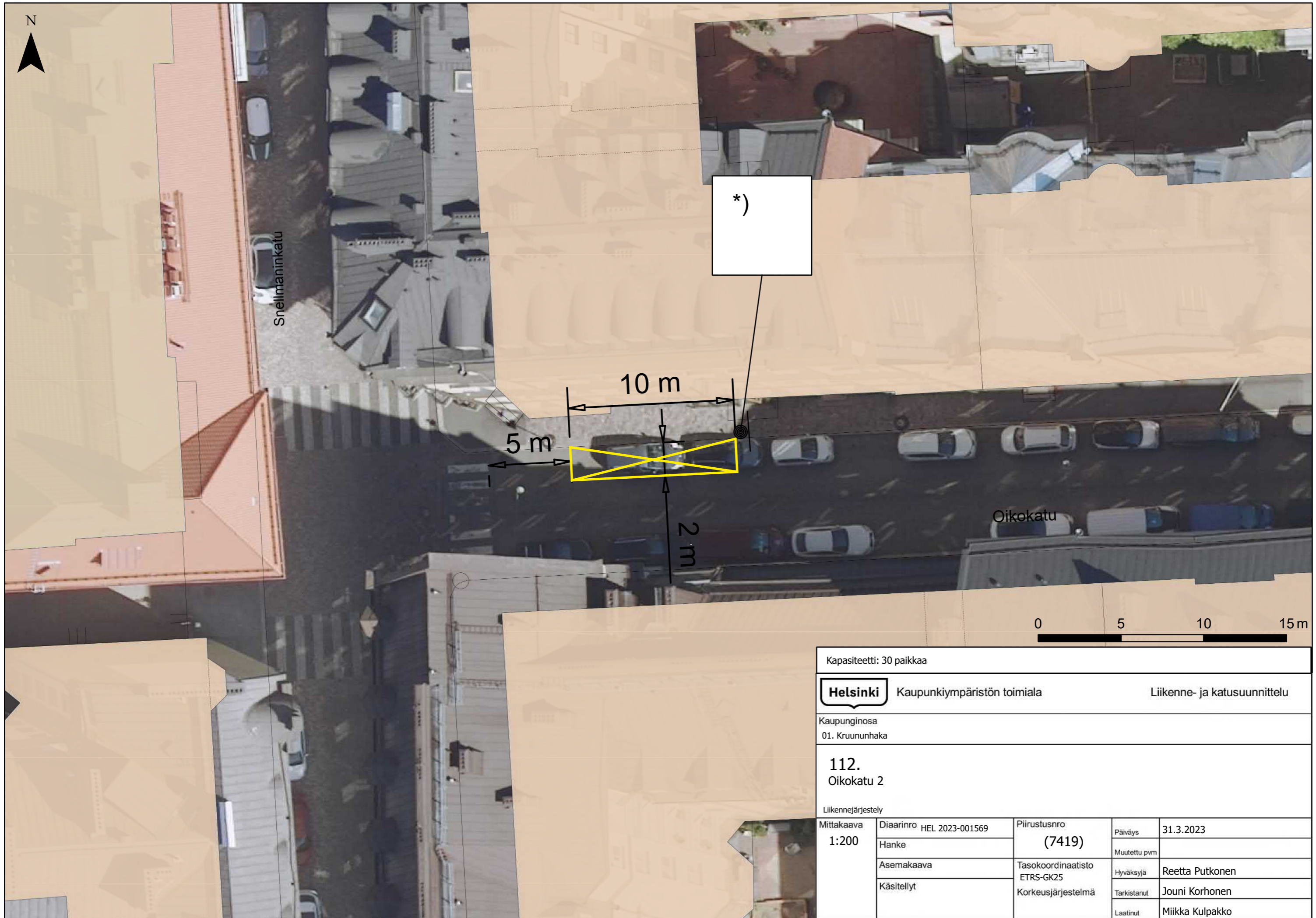
Kaupunginosa  
01. Kruununhaka

**110.**  
Maurinkatu 8

Liikennejärjestely				
Mittakaava 1:200	Diariinro	HEL 2023-001569	Piirustusnro	Päiväys
	Hanke		(7419)	31.3.2023
	Asemakaava		Tasokoordinaatisto	Muutettu pvm
	Käsitellyt		ETRS-GK25	Hyväksyjä
			Korkeusjärjestelmä	Tarkistanut
				Jouni Korhonen
				Laatinut
				Miikka Kulpakko

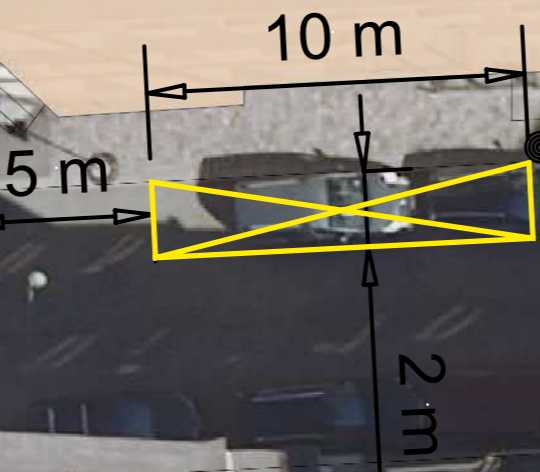


Kapasiteetti: 15 paikkaa				
<b>Helsinki</b>		Kaupunkiympäristön toimiala		Liikenne- ja katusuunnittelu
Kaupunginosa 01. Kruununhaka				
<b>111.</b> Liisankatu 21				
Liikennejärjestely				
Mittakaava 1:200	Diiaarinro	HEL 2023-001569	Piirustusnro	Päiväys
	Hanke		(7419)	31.3.2023
	Asemakaava		Tasokoordinaatisto	Muutettu pvm
	Käsitellyt		ETRS-GK25	Hyväksyjä
			Korkeusjärjestelmä	Tarkistanut
				Jouni Korhonen
				Laatinut
				Miikka Kulpakko



Snellmaninkatu

\*)



Oikokatu



Kapiteetti: 30 paikkaa				
<b>Helsinki</b>		Kaupunkiympäristön toimiala		Liikenne- ja katusuunnittelu
Kaupunginosa 01. Kruunuhaka				
<b>112.</b> Oikokatu 2				
Liikennejärjestely				
Mittakaava 1:200	Diariinro	HEL 2023-001569	Piirustusnro <b>(7419)</b>	Päiväys 31.3.2023
	Hanke			Muutettu pvm
	Asemakaava		Tasokoordinaatisto ETRS-GK25	Hyväksyjä Reetta Putkonen
	Käsitellyt		Korkeusjärjestelmä	Tarkistanut Jouni Korhonen
			Laatinut	Miikka Kulpakko

N



Nykyinen merkkiryhmä siirretään

\*)

2 m

5 m

Kristianinkatu

Uudet merkit asennetaan nykyiseen seinäkiinnitykseen

Oikokatu

0 5 10 15 m

Kapasiteetti: 15 paikkaa

**Helsinki**

Kaupunkiympäristön toimiala

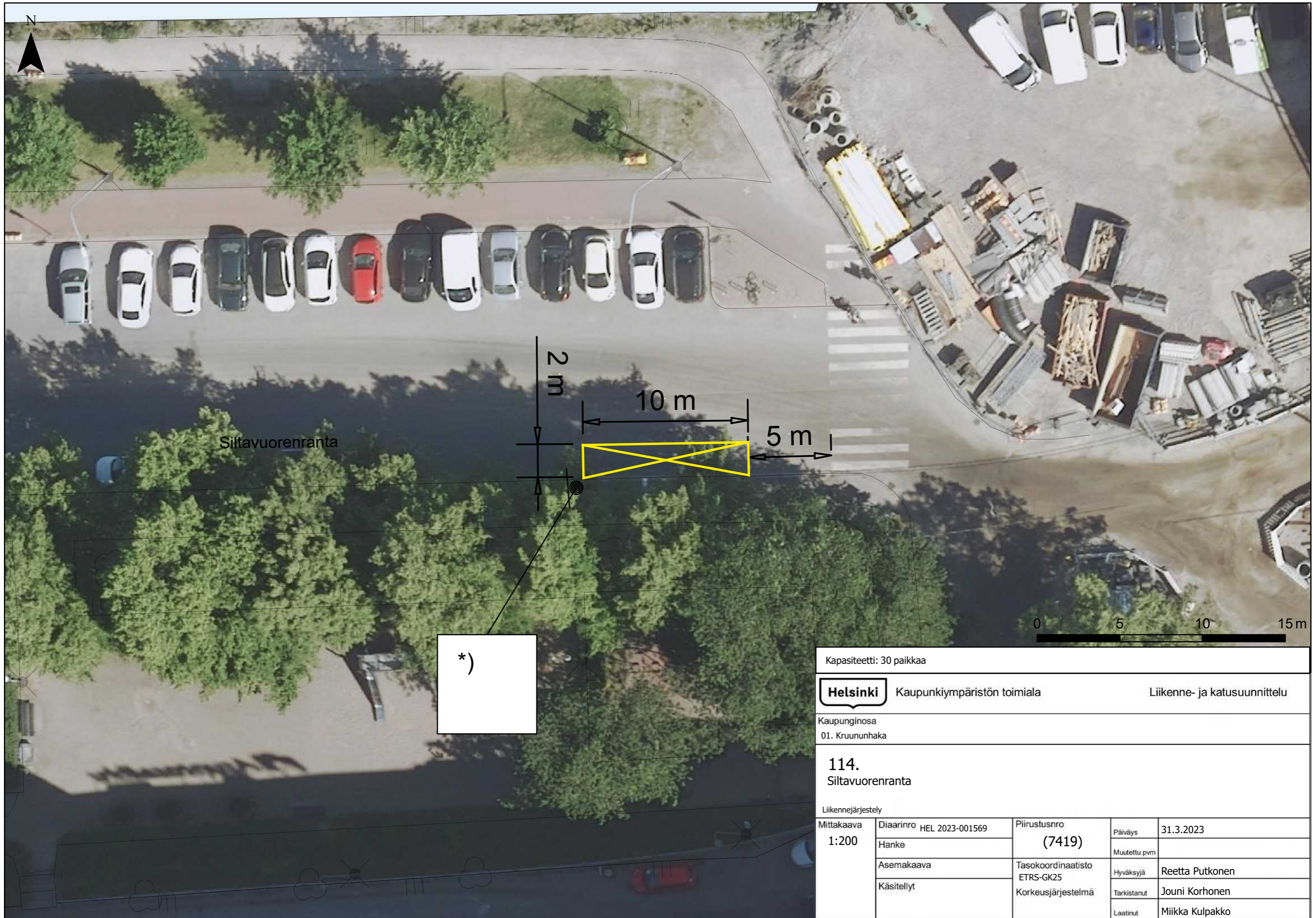
Liikenne- ja katusuunnittelu

Kaupunginosa  
01. Kruunuhaka

113.  
Kristianinkatu 19

Liikennejärjestely

Mittakaava 1:200	Diariinro	HEL 2023-001569	Piirustusnro	Päiväys	31.3.2023
	Hanke		(7419)	Muutettu pvm	
	Asemakaava		Tasokoordinaatisto	Hyväksyjä	Reetta Putkonen
	Käsitellyt		ETRS-GK25	Tarkistanut	Jouni Korhonen
			Korkeusjärjestelmä	Laatinut	Mikka Kulpakko



Siltavuorenranta

0 5 10 15 m

\*)

Kapasiteetti: 30 paikkaa

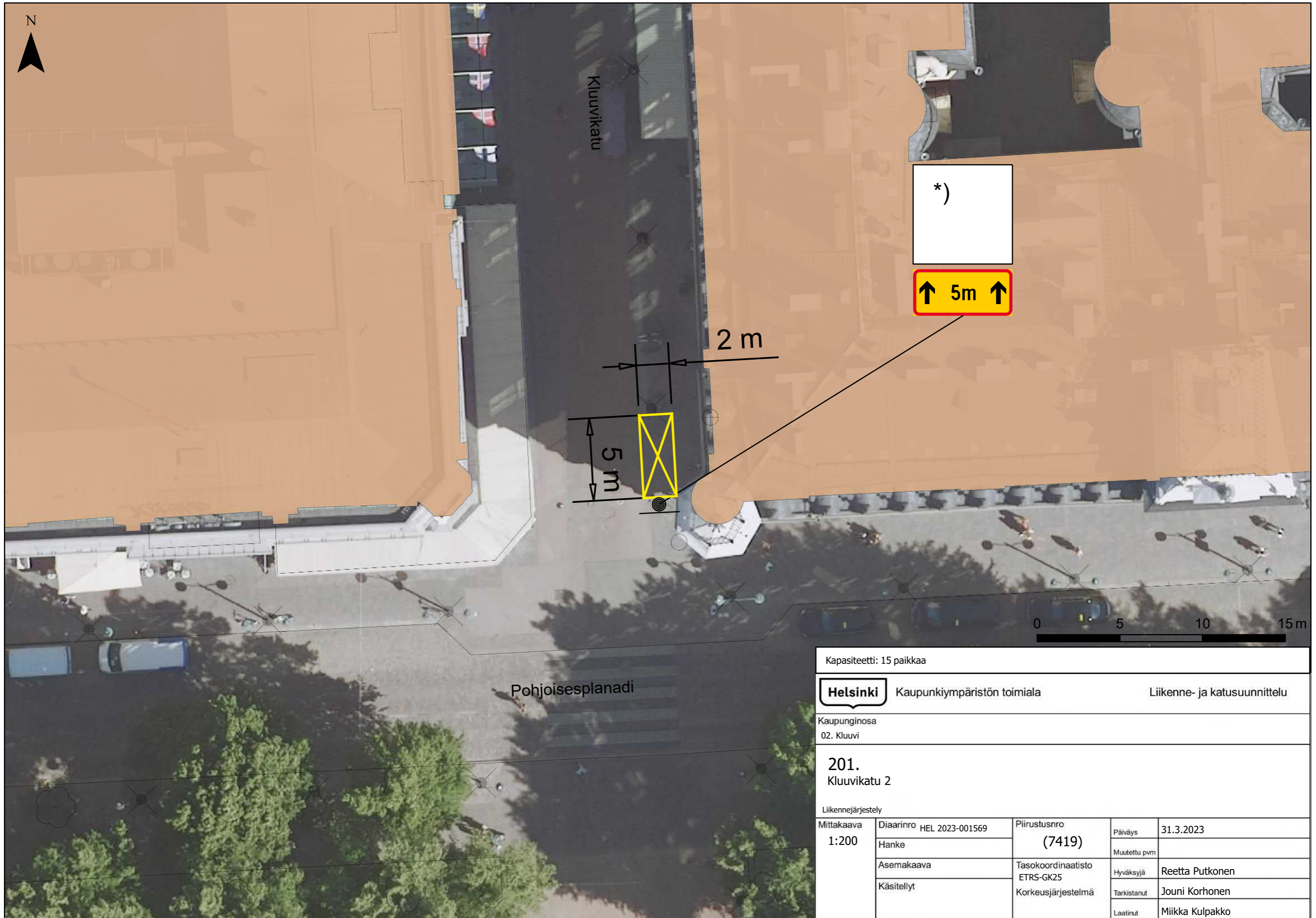
**Helsinki** Kaupunkiympäristön toimiala Liikenne- ja katusuunnittelu

Kaupunginosa  
01. Kruunuhaka

**114.**  
Siltavuorenranta

Liikennejärjestely			
Mittakaava 1:200	Diaarinro	HEL 2023-001569	Piirustusnro <b>(7419)</b>
	Hanke		Päiväys 31.3.2023
	Asemakaava		Muutettu pvm
	Käsitellyt		Tasokoordinaatisto ETRS-GK25
		Korkeusjärjestelmä	Hyväksyjä Reetta Putkonen
			Tarkistanut Jouni Korhonen
			Laatinut Miikka Kulpakko





Kluuvikatu

\*)

↑ 5m ↑

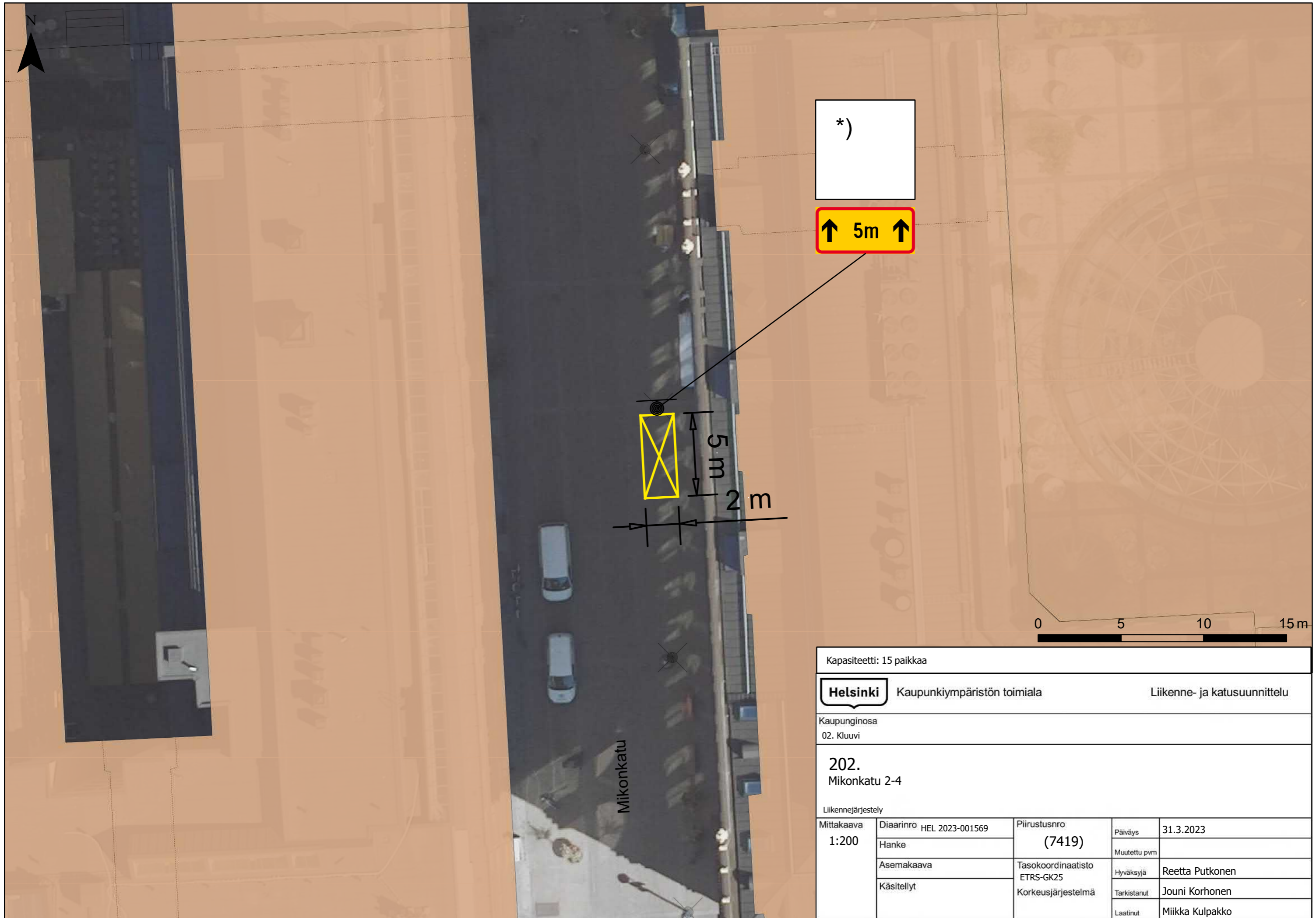
2 m

5 m

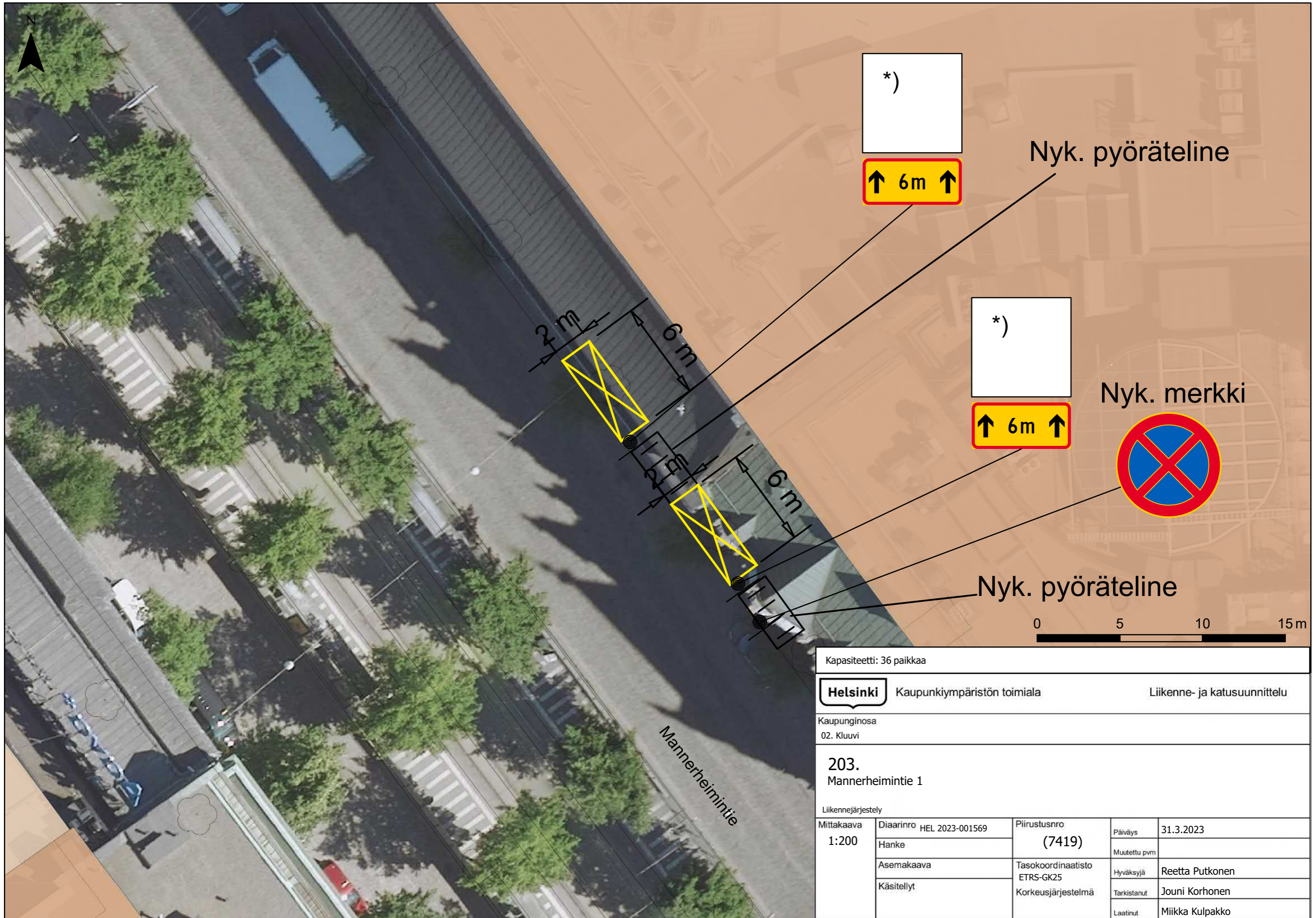
0 5 10 15 m

Pohjoisesplanadi

Kapasiteetti: 15 paikkaa				
<b>Helsinki</b>		Kaupunkiympäristön toimiala		Liikenne- ja katusuunnittelu
Kaupunginosa 02. Kluuvi				
<b>201.</b> Kluuvikatu 2				
Liikennejärjestely				
Mittakaava 1:200	Diaarinro	HEL 2023-001569	Piirustusnro <b>(7419)</b>	Päiväys 31.3.2023
	Hanke			Muutettu pvm
	Asemakaava		Tasokoordinaatisto ETRS-GK25	Hyväksyjä Reetta Putkonen
	Käsitellyt		Korkeusjärjestelmä	Tarkistanut Jouni Korhonen
			Laatinut	Miikka Kulpakko



Kapasiteetti: 15 paikkaa				
		Kaupunkiympäristön toimiala		Liikenne- ja katusuunnittelu
Kaupunginosa 02. Kluuvi				
202. Mikonkatu 2-4				
Liikennejärjestely				
Mittakaava 1:200	Diaarinro	HEL 2023-001569	Piirustusnro	31.3.2023
	Hanke		(7419)	Päiväys
	Asemakaava		Tasokoordinaatisto	Muutettu pvm
	Käsitellyt		ETRS-GK25	Hyväksyjä
			Korkeusjärjestelmä	Tarkistanut
				Laatinut
				Reetta Putkonen
				Jouni Korhonen
				Miikka Kulpakko



\*)

↑ 6m ↑

Nyk. pyöräteline

\*)

↑ 6m ↑

Nyk. merkki



Nyk. pyöräteline

0 5 10 15 m

Kapasiteetti: 36 paikkaa

**Helsinki**

Kaupunkiympäristön toimiala

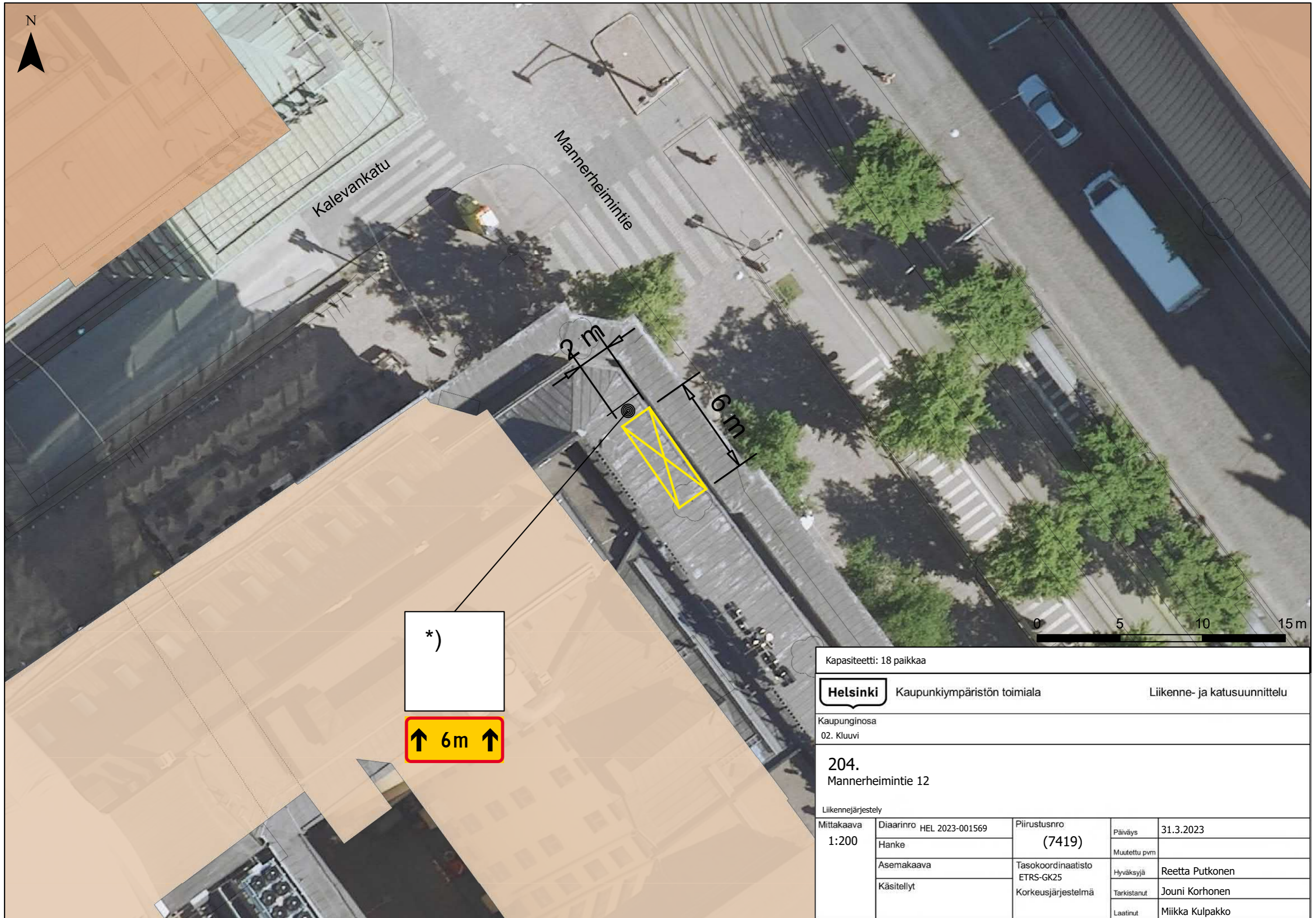
Liikenne- ja katusuunnittelu

Kaupunginosa  
02. Kluuvi

203.  
Mannerheimintie 1

Liikennejärjestely


Mittakaava 1:200	Diaarinro	HEL 2023-001569	Piirustusnro	Päiväys	31.3.2023
	Hanke		(7419)		Muutettu pvm
	Asemakaava		Tasokoordinaatisto	Hyväksyjä	Reetta Putkonen
	Käsitellyt		ETRS-GK25		Tarkistanut
			Korkeusjärjestelmä	Laatinut	Miikka Kulpakko



\*)

↑ 6m ↑

Kapasiteetti: 18 paikkaa



Kaupunkiympäristön toimiala

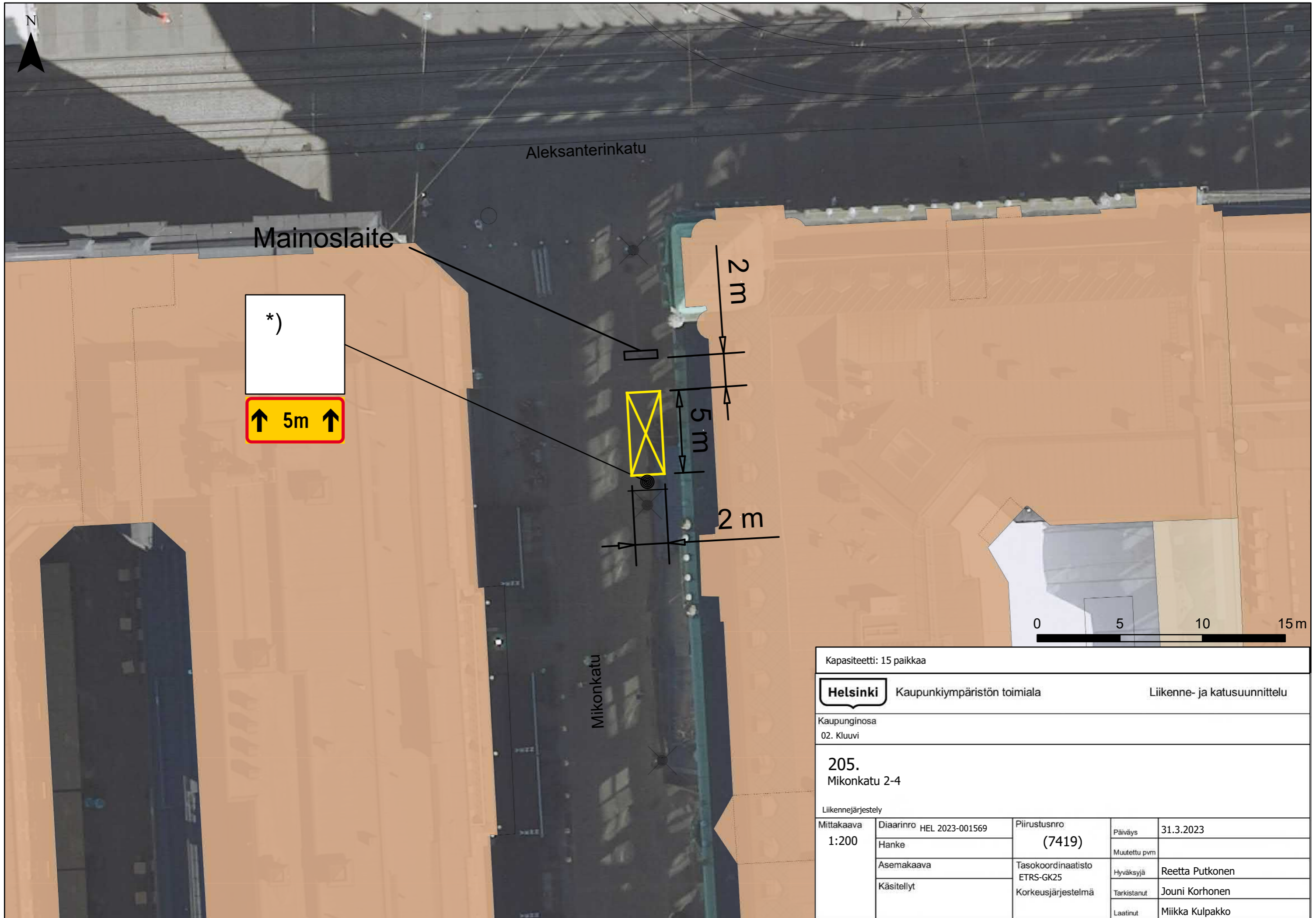
Liikenne- ja katusuunnittelu

Kaupunginosa  
02. Kluuvi

204.  
Mannerheimintie 12

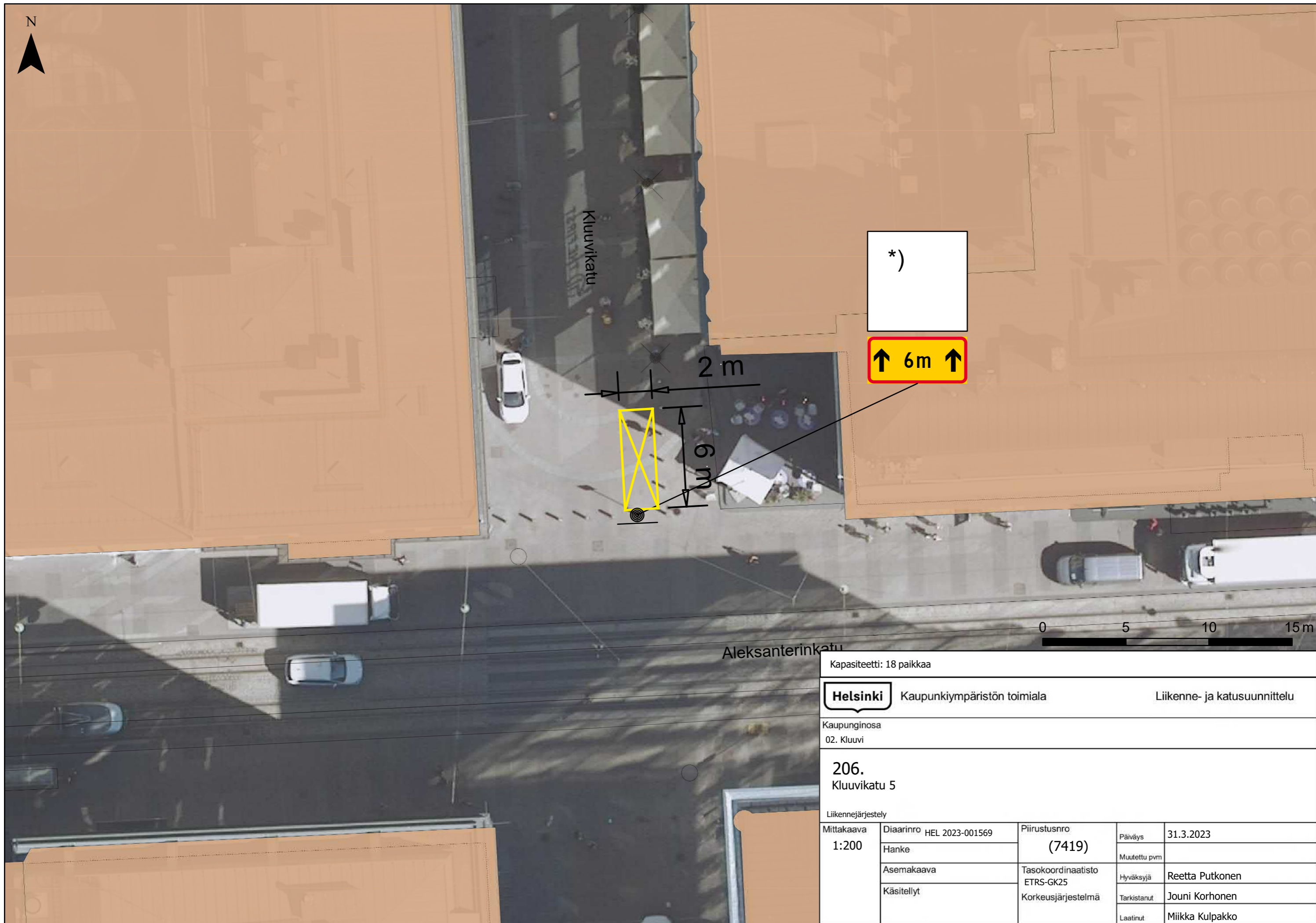
Liikennejärjestely

Mittakaava 1:200	Diariinro	HEL 2023-001569	Piirustusnro	(7419)	Päiväys	31.3.2023
	Hanke				Muutettu pvm	
	Asemakaava		Tasokoordinaatisto	ETRS-GK25	Hyväksyjä	Reetta Putkonen
	Käsitellyt		Korkeusjärjestelmä		Tarkistanut	Jouni Korhonen
					Laatinut	Mikka Kulpakko



Kapaciteetti: 15 paikkaa				
<b>Helsinki</b>		Kaupunkiympäristön toimiala		Liikenne- ja katusuunnittelu
Kaupunginosa 02. Kluuvi				
205. Mikonkatu 2-4				
Liikennejärjestely				
Mittakaava 1:200	Diiaarinro	HEL 2023-001569	Piirustusnro (7419)	Päiväys 31.3.2023
	Hanke			Muutettu pvm
	Asemakaava		Tasokoordinaatisto ETRS-GK25	Hyväksyjä Reetta Putkonen
	Käsitellyt		Korkeusjärjestelmä	Tarkistanut Jouni Korhonen
			Laatinut	Miikka Kulpakko

N



\*)

↑ 6m ↑

2 m

6 m

0 5 10 15 m

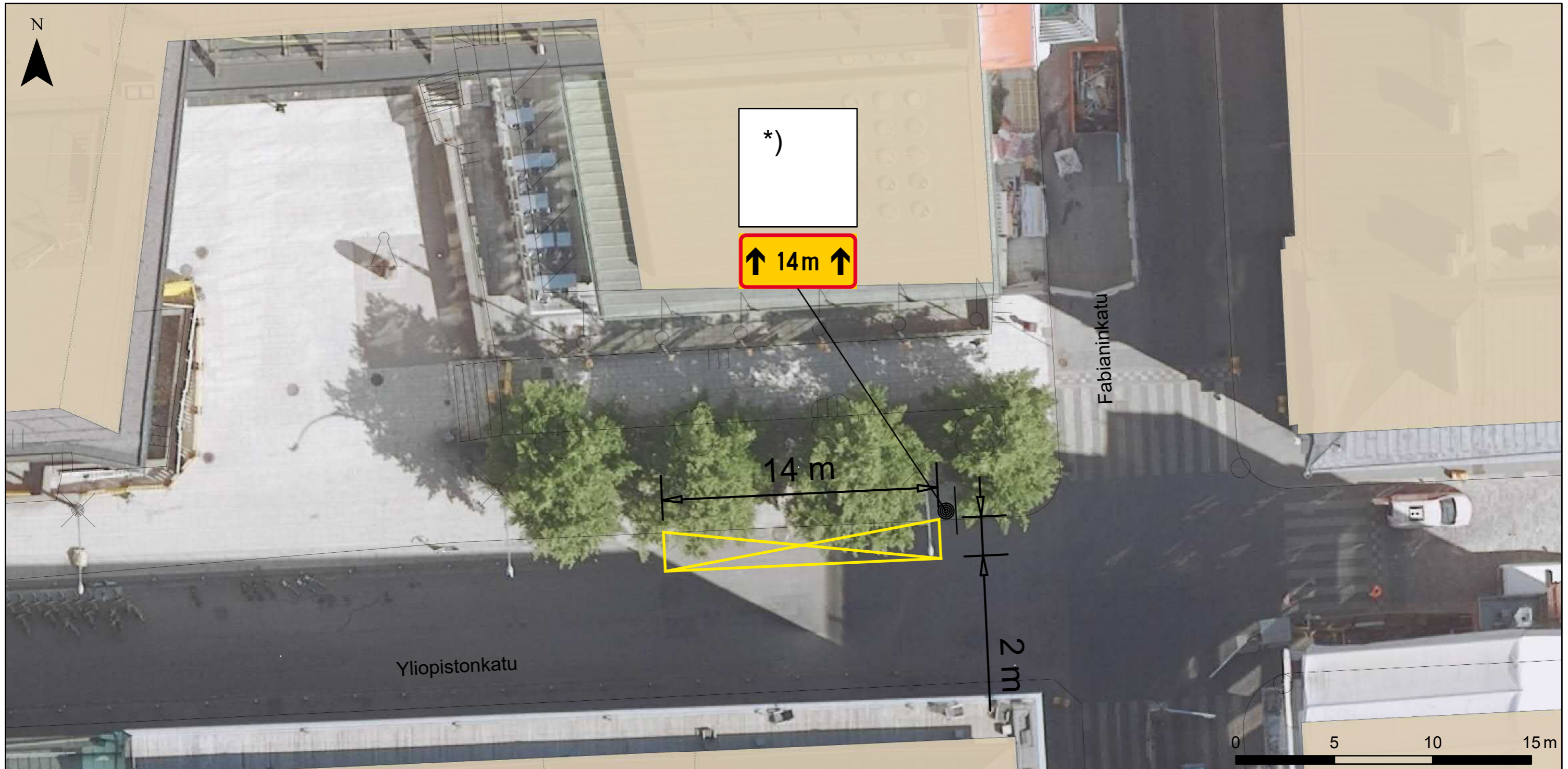
Kapasiteetti: 18 paikkaa

**Helsinki** Kaupunkiympäristön toimiala Liikenne- ja katusuunnittelu

Kaupunginosa  
02. Kluuvi

**206.**  
Kluuvikatu 5

Liikennejärjestely				
Mittakaava 1:200	Diaarinro	HEL 2023-001569	Piirustusnro	(7419)
	Hanke			
	Asemakaava		Tasokoordinaatisto	ETRS-GK25
	Käsitellyt		Korkeusjärjestelmä	
	Päiväys	31.3.2023		
	Muutettu pvm			
	Hyväksyjä	Reetta Putkonen		
	Tarkistanut	Jouni Korhonen		
	Laatinut	Miikka Kulpakko		



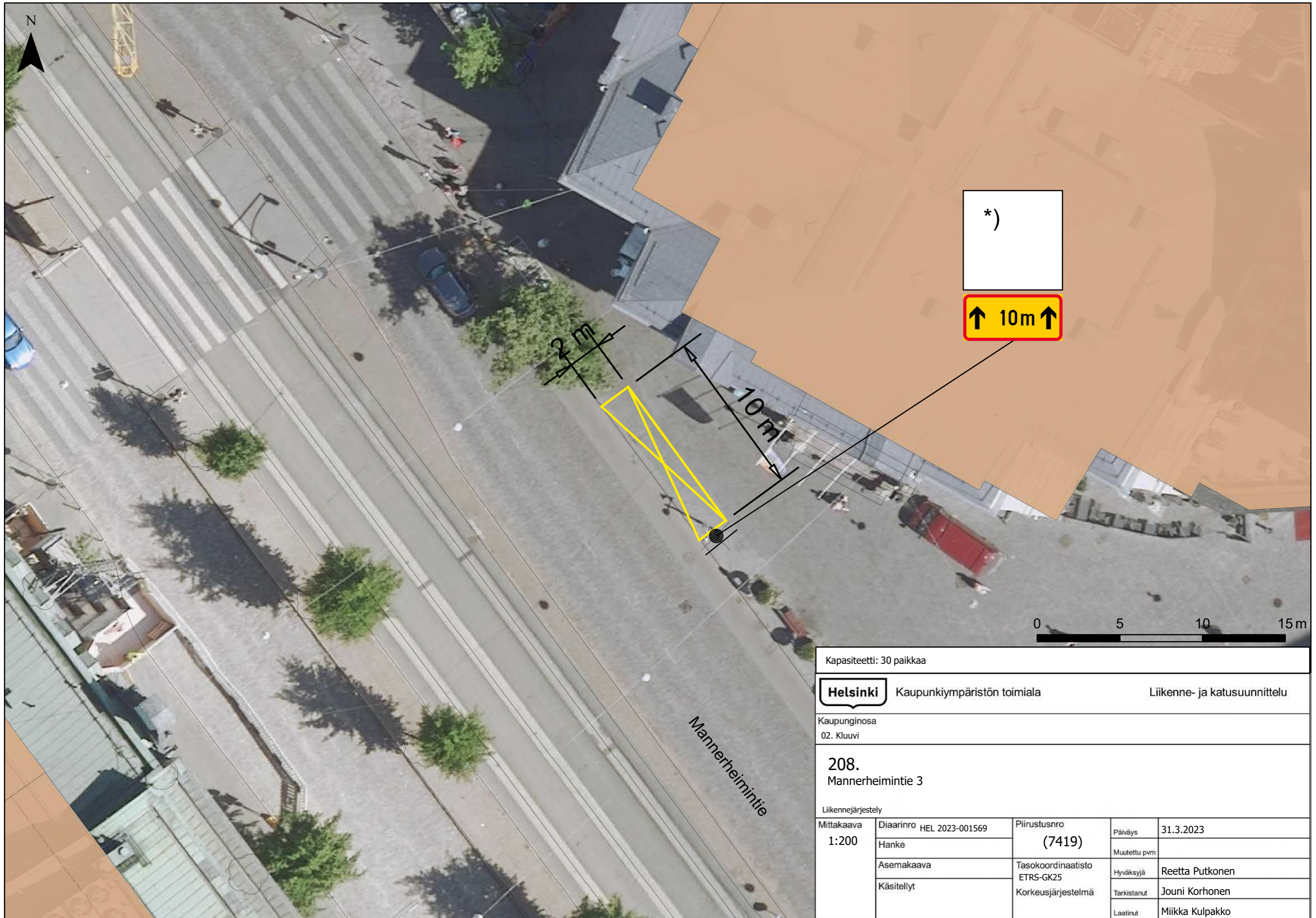
Kapiteetti: 42 paikkaa

**Helsinki** Kaupunkiympäristön toimiala Liikenne- ja katusuunnittelu

Kaupunginosa  
02. Kluuvi

**207.**  
Yliopistonkatu 3

Liikennejärjestely				
Mittakaava 1:200	Diariinro	HEL 2023-001569	Piirustusnro	Päiväys
	Hanke		(7419)	Muutettu pvm
	Asemakaava		Tasokoordinaatisto	Hyväksyjä
	Käsitellyt		ETRS-GK25	Tarkistanut
			Korkeusjärjestelmä	Laatinut
				Miikka Kulpakko



\*)

↑ 10m ↑

2 m

10 m

0 5 10 15 m

Mannerheimintie

Kapasiteetti: 30 paikkaa

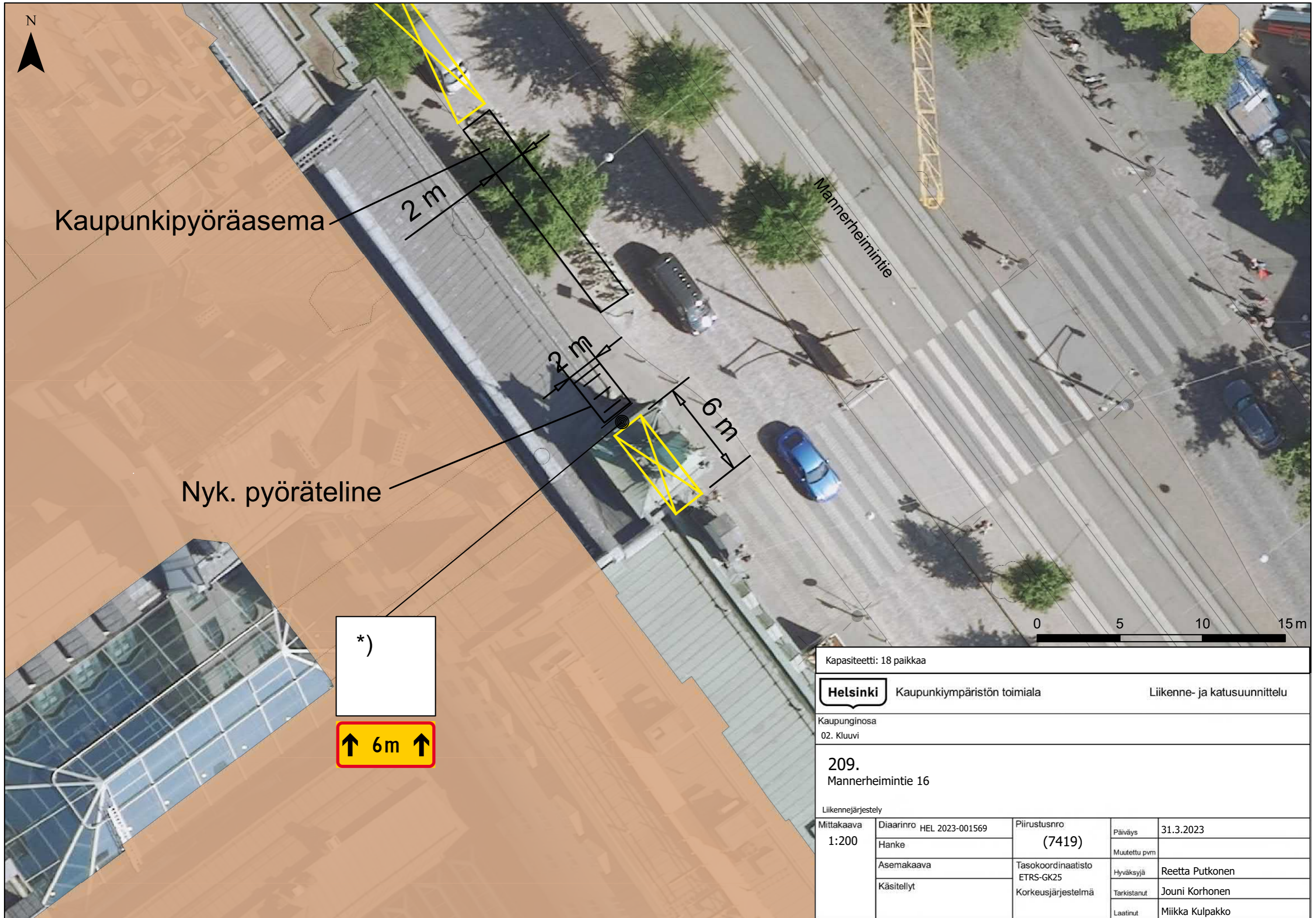
**Helsinki** Kaupunkiympäristön toimiala Liikenne- ja katusuunnittelu

Kaupunginosa  
02. Kluuvi

**208.**  
Mannerheimintie 3

Liikennejärjestely					
Mittakaava 1:200	Diaarinro	HEL 2023-001569	Piirustusnro	31.3.2023	
	Hanke		(7419)	Päiväys	
	Asemakaava		Tasokoordinaatisto	Muutettu pvm	
	Käsitellyt		ETRS-GK25	Hyväksyjä	Reetta Putkonen
			Korkeusjärjestelmä	Tarkistanut	Jouni Korhonen
				Laatinut	Miikka Kulpakko





Kaupunkipyöräasema

Nyk. pyöräteline

Kapasiteetti: 18 paikkaa

**Helsinki** Kaupunkiympäristön toimiala Liikenne- ja katusuunnittelu

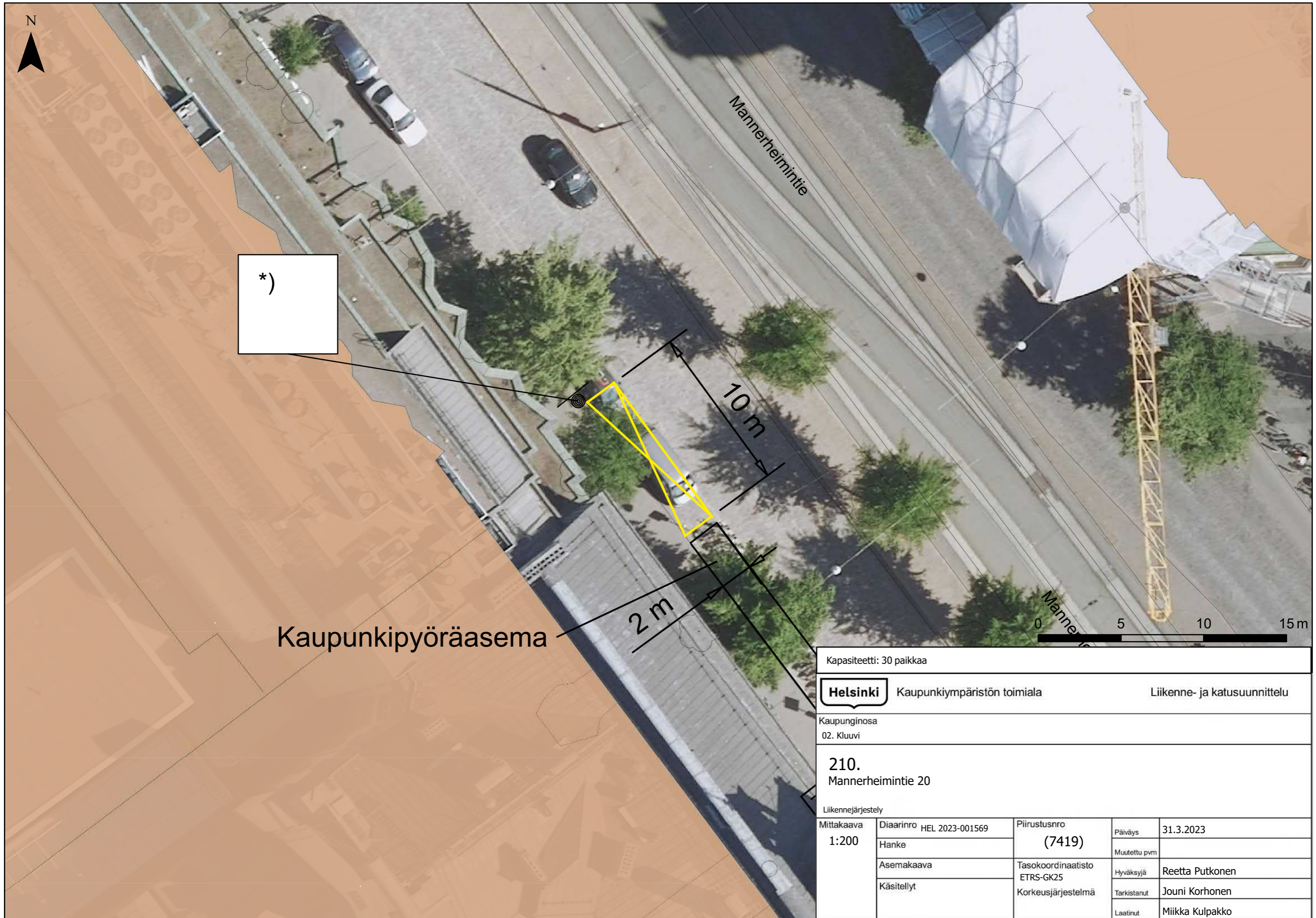
Kaupunginosa  
02. Kluuvi

209.  
Mannerheimintie 16

Liikennejärjestely			
Mittakaava 1:200	Diariinro HEL 2023-001569	Piirustusnro (7419)	Päiväys 31.3.2023
	Hanke		Muutettu pvm
	Asemakaava	Tasokoordinaatisto ETRS-GK25	Hyväksyjä Reetta Putkonen
	Käsitellyt	Korkeusjärjestelmä	Tarkistanut Jouni Korhonen
			Laatinut Miikka Kulpakko

\*)

↑ 6m ↑



\*)

Kaupunkipyöräasema

Mannerheimintie

10 m

2 m

0 5 10 15 m

Kapasiteetti: 30 paikkaa



Kaupunkiympäristön toimiala

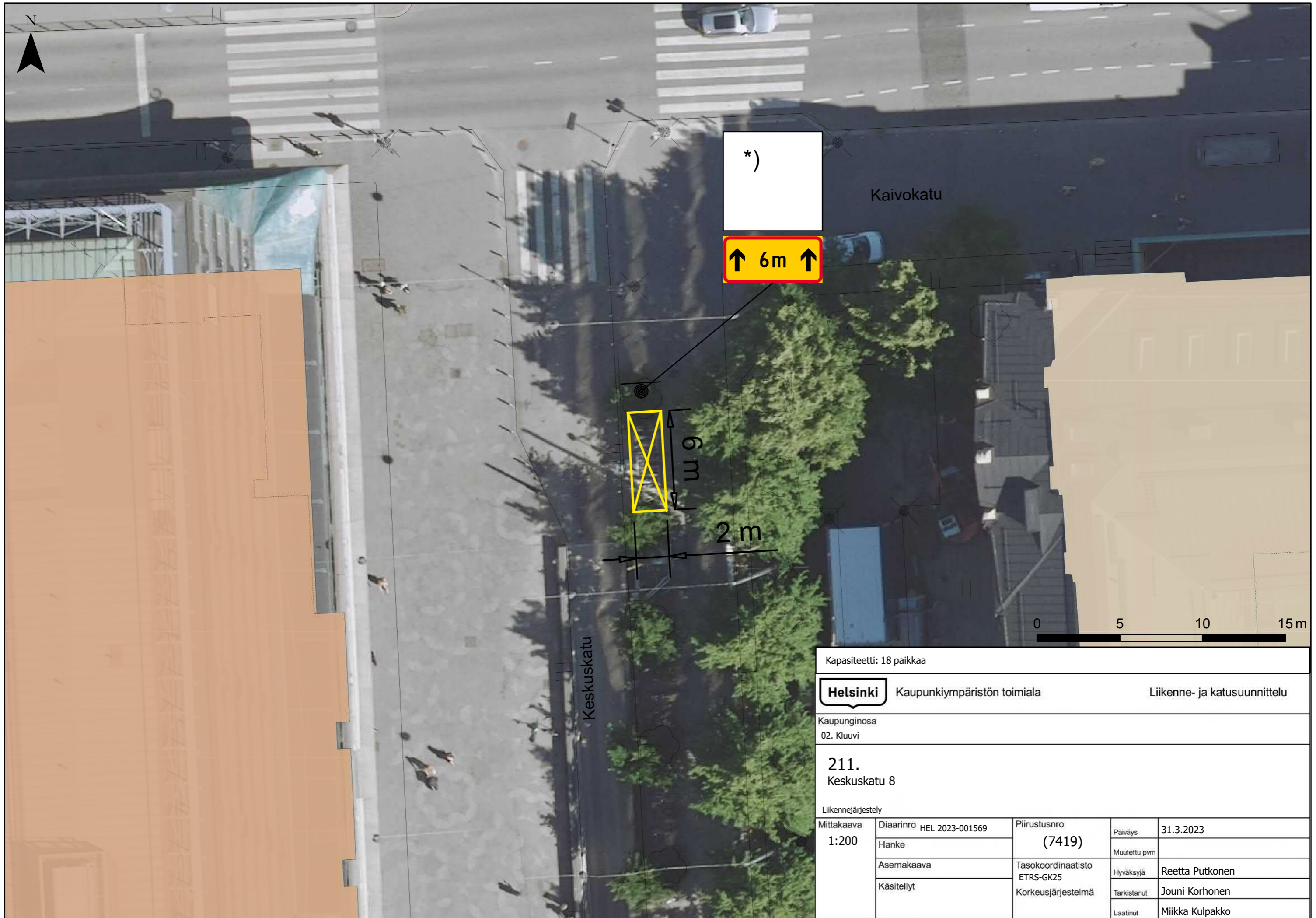
Liikenne- ja katusuunnittelu

Kaupunginosa  
02. Kluuvi

210.  
Mannerheimintie 20

Liikennejärjestely

Mittakaava 1:200	Diariinro	HEL 2023-001569	Piirustusnro	(7419)	Päiväys	31.3.2023
	Hanke				Muutettu pvm	
	Asemakaava		Tasokoordinaatisto	ETRS-GK25	Hyväksyjä	Reetta Putkonen
	Käsitellyt		Korkeusjärjestelmä		Tarkistanut	Jouni Korhonen
					Laatinut	Miikka Kulpakko



Kapasiteetti: 18 paikkaa

**Helsinki** Kaupunkiympäristön toimiala Liikenne- ja katusuunnittelu

Kaupunginosa  
02. Kluuvi

**211.**  
Keskuskatu 8

Liikennejärjestely				
Mittakaava 1:200	Diaarinro	HEL 2023-001569	Piirustusnro	31.3.2023
	Hanke		(7419)	
	Asemakaava		Tasokoordinaatisto	Reetta Putkonen
	Käsitellyt		ETRS-GK25	
		Korkeusjärjestelmä	Tarkistanut	Jouni Korhonen
			Laatinut	Miikka Kulpakko



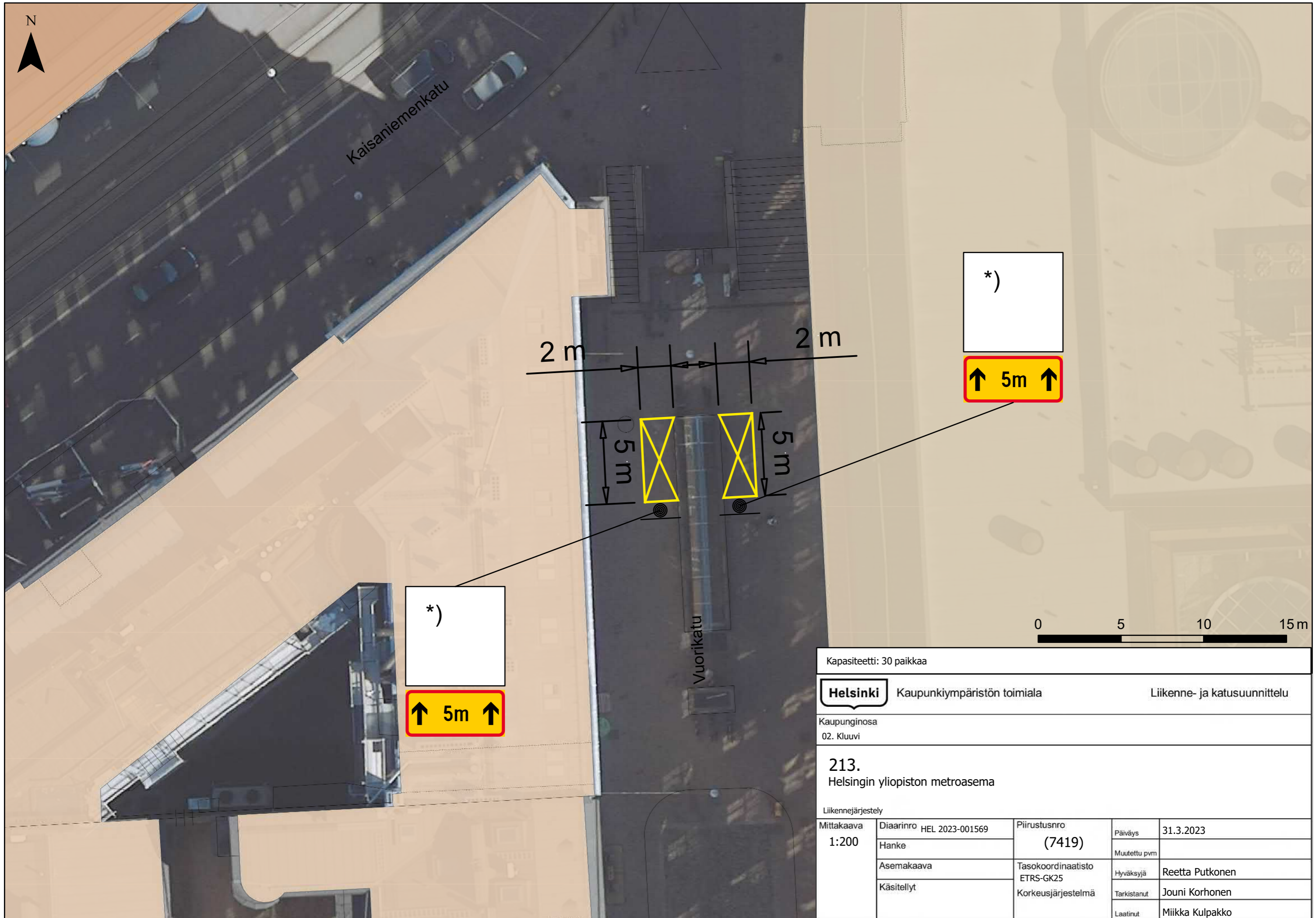
Kapasiteetti: 21 paikkaa

**Helsinki** Kaupunkiympäristön toimiala Liikenne- ja katusuunnittelu

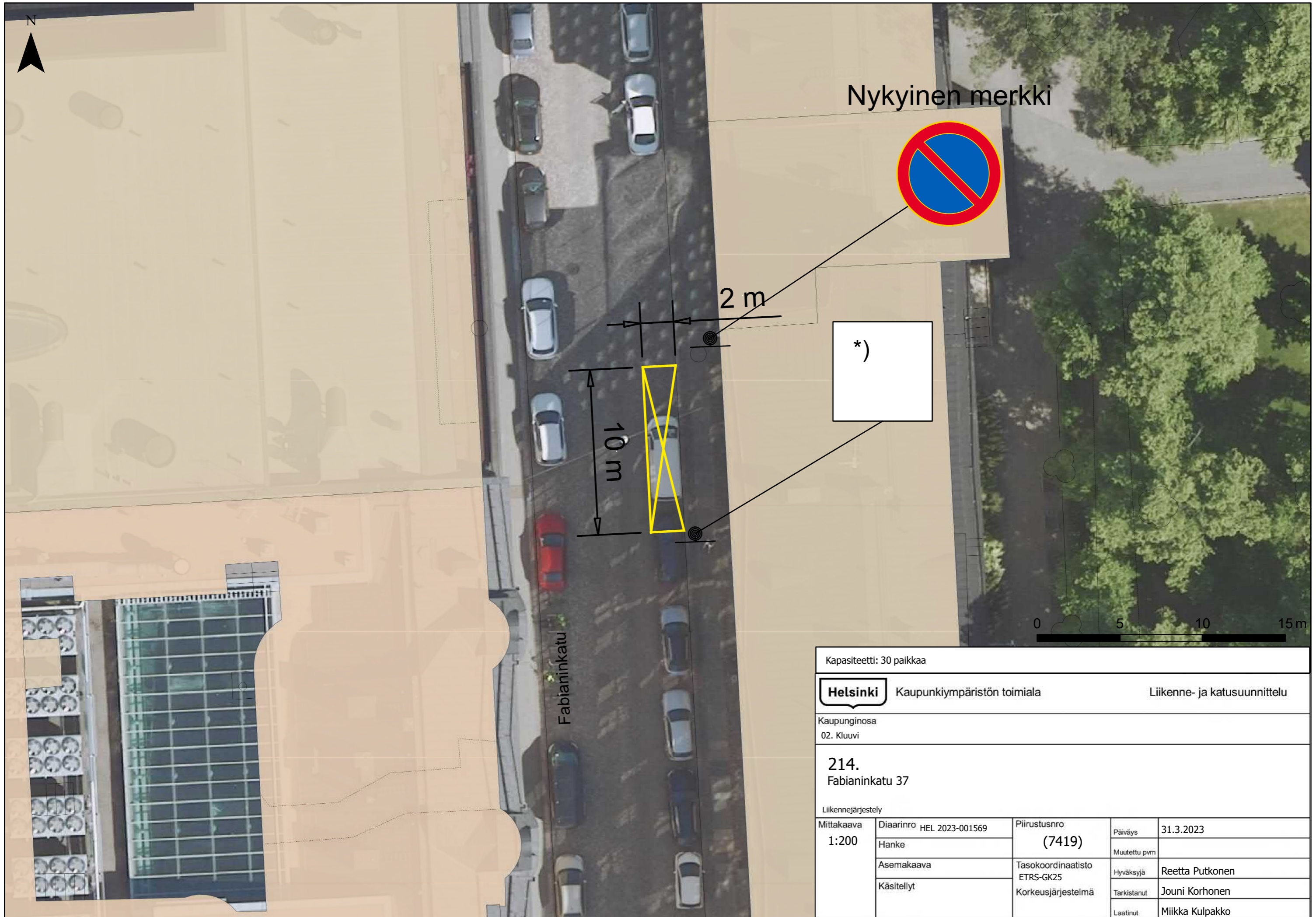
Kaupunginosa  
02. Kluuvi

**212.**  
Kaivokatu 2

Liikennejärjestely				
Mittakaava 1:200	Diaarinro	HEL 2023-001569	Piirustusnro	Päiväys
	Hanke		(7419)	31.3.2023
	Asemakaava		Tasokoordinaatisto	Muutettu pvm
	Käsitellyt		ETRS-GK25	Hyväksyjä
			Korkeusjärjestelmä	Tarkistanut
				Jouni Korhonen
				Laatinut
				Miikka Kulpakko



Kapasiteetti: 30 paikkaa				
<b>Helsinki</b>		Kaupunkiympäristön toimiala		Liikenne- ja katusuunnittelu
Kaupunginosa 02. Kluuvi				
<b>213.</b> Helsingin yliopiston metroasema				
Liikennejärjestely				
Mittakaava 1:200	Diaarinro	HEL 2023-001569	Piirustusnro <b>(7419)</b>	Päiväys 31.3.2023
	Hanke			Muutettu pvm
	Asemakaava		Tasokoordinaatisto ETRS-GK25	Hyväksyjä Reetta Putkonen
	Käsitellyt		Korkeusjärjestelmä	Tarkistanut Jouni Korhonen
			Laatinut	Miikka Kulpakko



Fabianinkatu

Nykyinen merkki

2 m

10 m

\*)

0 5 10 15 m

Kapasiteetti: 30 paikkaa



Kaupunkiympäristön toimiala

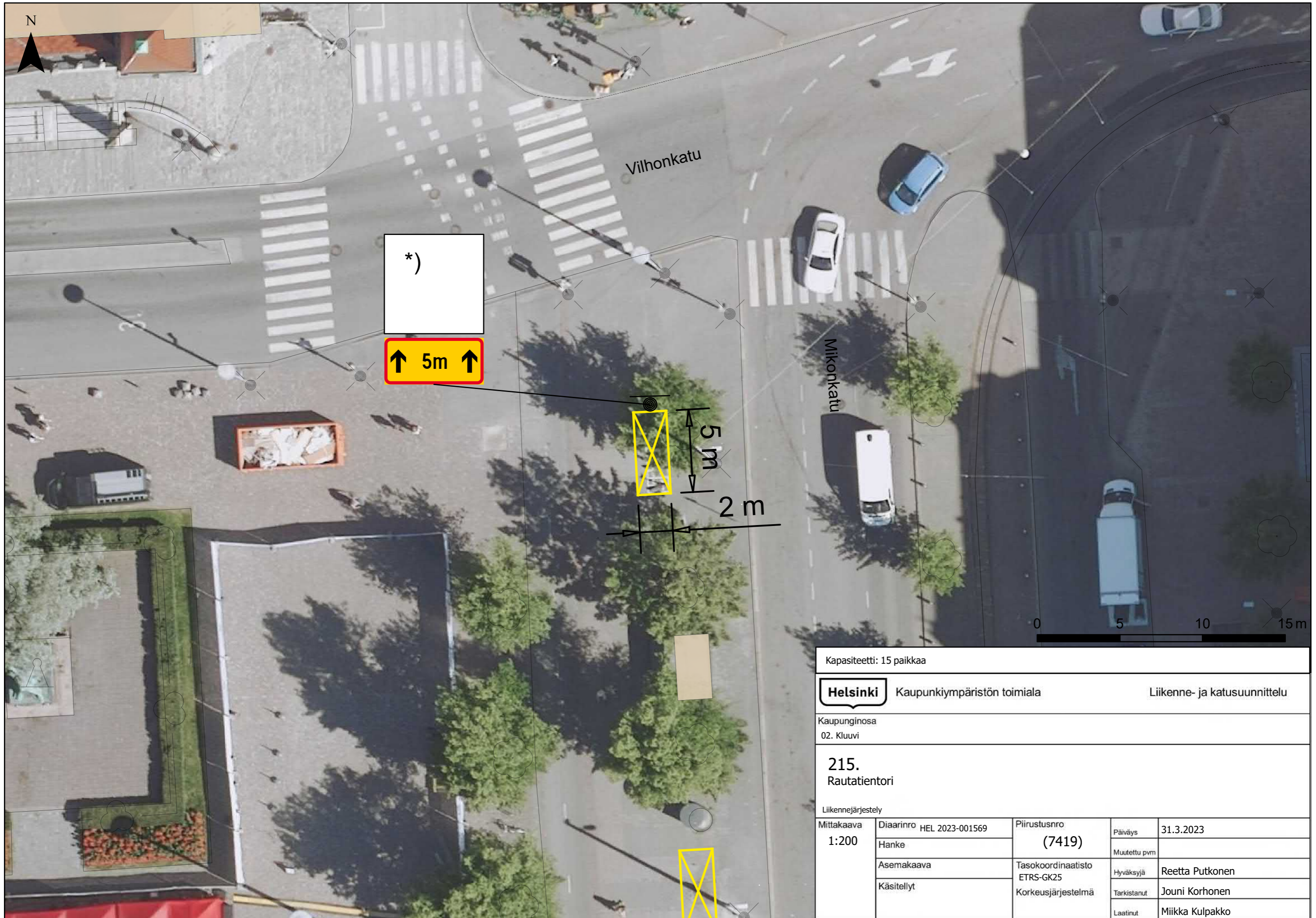
Liikenne- ja katusuunnittelu

Kaupunginosa  
02. Kluuvi

214.  
Fabianinkatu 37

Liikennejärjestely

Mittakaava 1:200	Diariinro	HEL 2023-001569	Piirustusnro	Päiväys	31.3.2023
	Hanke		(7419)	Muutettu pvm	
	Asemakaava		Tasokoordinaatisto	Hyväksyjä	Reetta Putkonen
	Käsitellyt		ETRS-GK25	Tarkistanut	Jouni Korhonen
			Korkeusjärjestelmä	Laatinut	Miikka Kulpakko



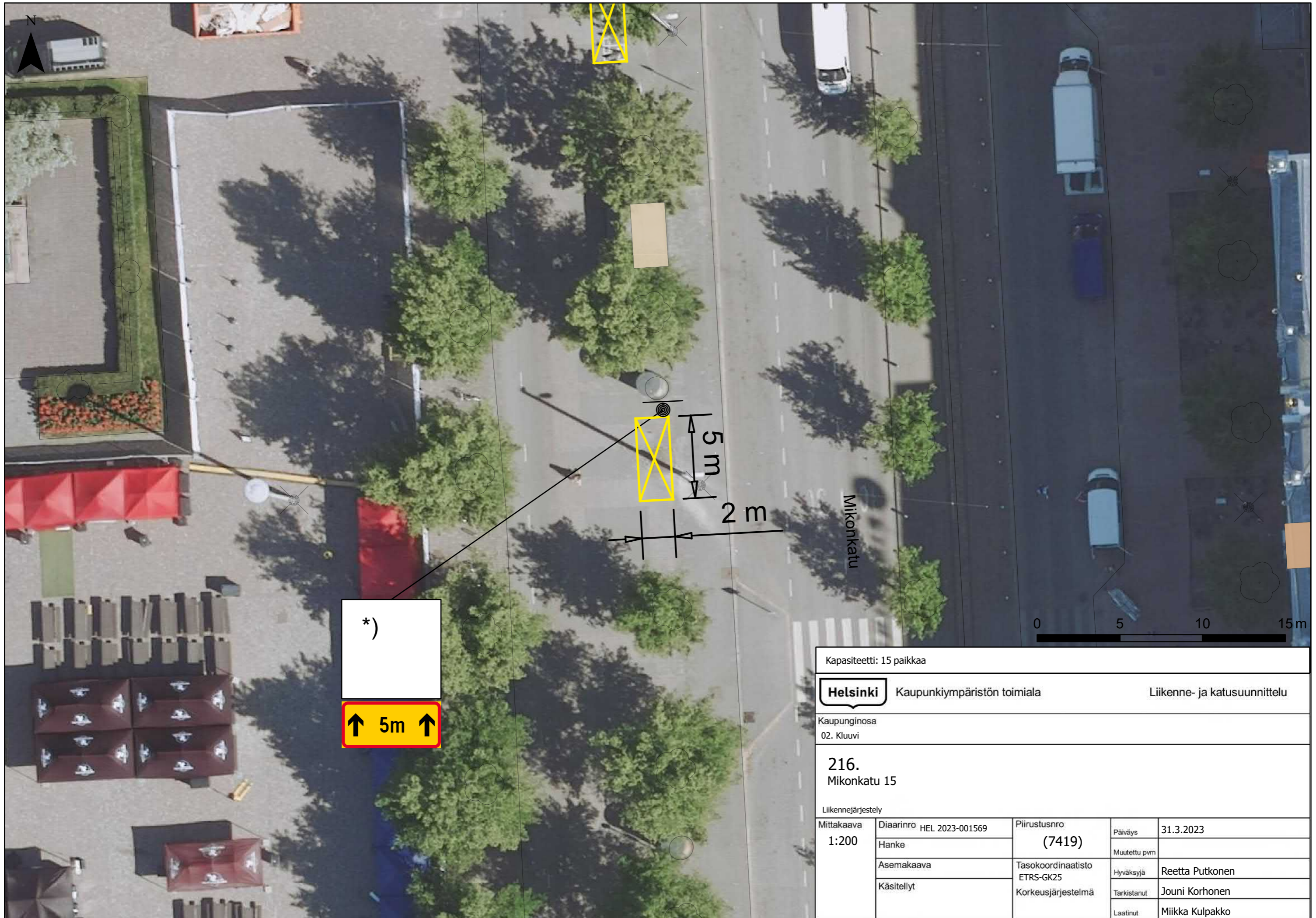
Kapasiteetti: 15 paikkaa

**Helsinki** Kaupunkiympäristön toimiala Liikenne- ja katusuunnittelu

Kaupunginosa  
02. Kluuvi

**215.**  
Rautatientori

Liikennejärjestely				
Mittakaava 1:200	Diariinro	HEL 2023-001569	Piirustusnro	Päiväys
	Hanke		(7419)	31.3.2023
	Asemakaava		Tasokoordinaatisto	Muutettu pvm
	Käsitellyt		ETRS-GK25	Hyväksyjä
			Korkeusjärjestelmä	Tarkistanut
				Jouni Korhonen
				Laatinut
				Miikka Kulpakko



\*)

↑ 5m ↑

Kapasiteetti: 15 paikkaa

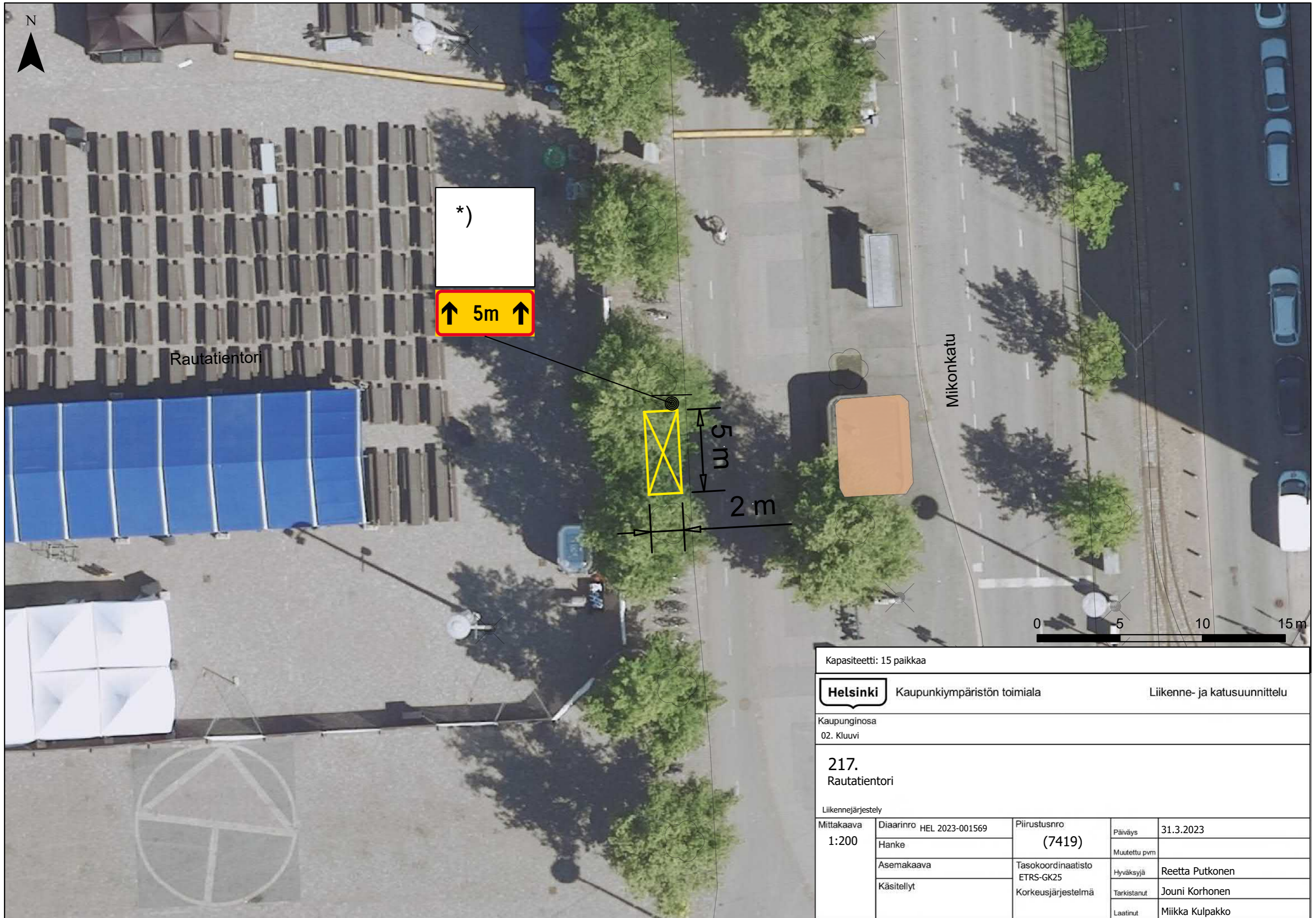
**Helsinki** Kaupunkiympäristön toimiala Liikenne- ja katusuunnittelu

Kaupunginosa  
02. Kluuvi

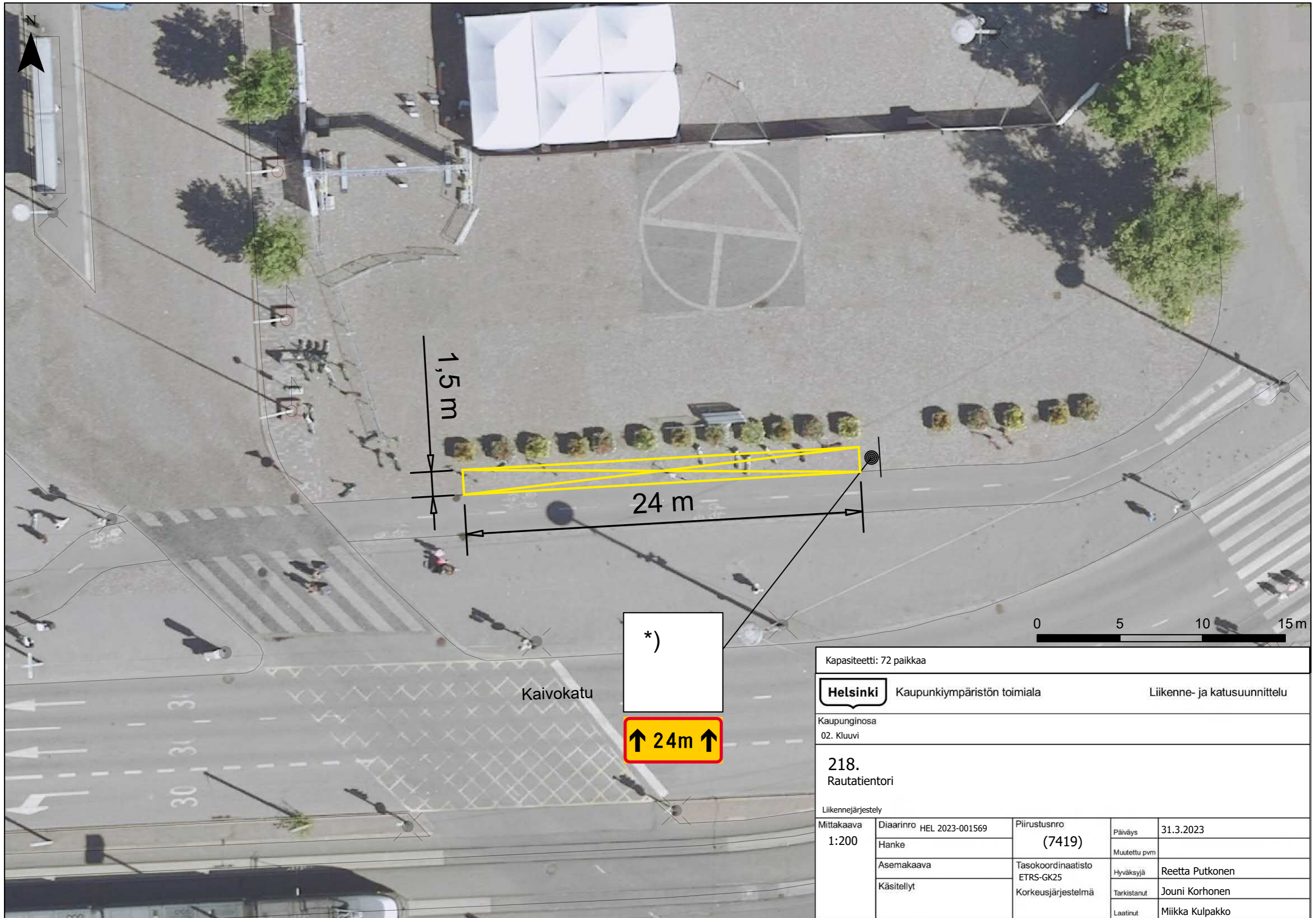
**216.**  
Mikonkatu 15

Liikennejärjestely				
Mittakaava 1:200	Diaarinro	HEL 2023-001569	Piirustusnro	Päiväys
	Hanke		(7419)	31.3.2023
	Asemakaava		Tasokoordinaatisto	Muutettu pvm
	Käsitellyt		ETRS-GK25	Hyväksyjä
			Korkeusjärjestelmä	Tarkistanut
				Jouni Korhonen
				Laatinut
				Miikka Kulpakko





Kapiteetti: 15 paikkaa				
<b>Helsinki</b>		Kaupunkiympäristön toimiala		Liikenne- ja katusuunnittelu
Kaupunginosa 02. Kluuvi				
<b>217.</b> Rautatientori				
Liikennejärjestely				
Mittakaava 1:200	Diariinro	HEL 2023-001569	Piirustusnro	(7419)
	Hanke			
	Asemakaava		Tasokoordinaatisto	ETRS-GK25
	Käsitellyt		Korkeusjärjestelmä	
	Päiväys	31.3.2023		
	Muutettu pvm			
	Hyväksyjä	Reetta Putkonen		
	Tarkistanut	Jouni Korhonen		
	Laatinut	Miikka Kulpakko		



1,5 m

24 m

0 5 10 15 m

Kaivokatu

\*)

↑ 24m ↑

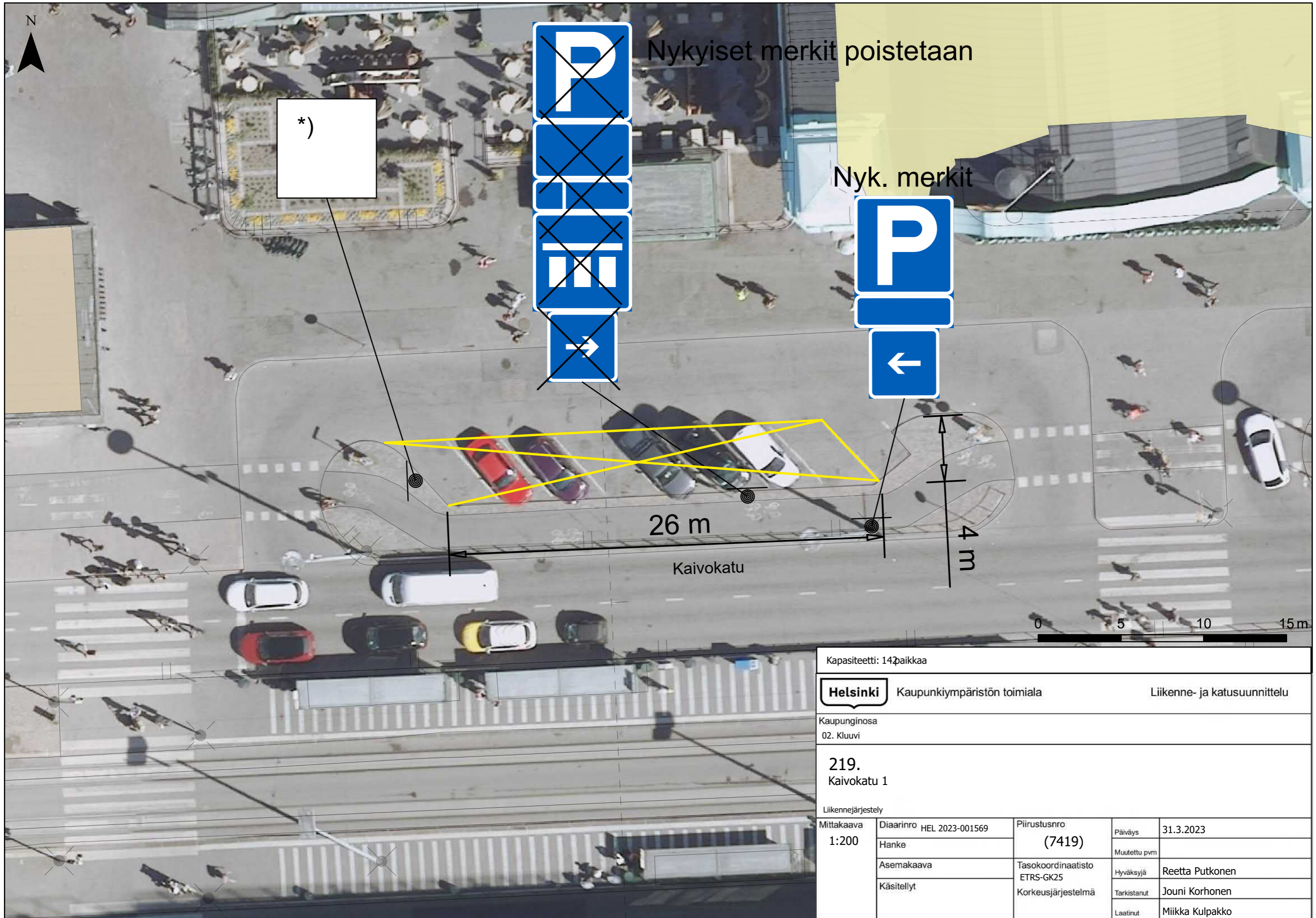
Kapasiteetti: 72 paikkaa

**Helsinki** Kaupunkiympäristön toimiala Liikenne- ja katusuunnittelu

Kaupunginosa  
02. Kluuvi

**218.**  
Rautatienatori

Liikennejärjestely			
Mittakaava 1:200	Diariinro HEL 2023-001569 Hanke	Piirustusnro <b>(7419)</b>	Päiväys 31.3.2023
	Asemakaava	Tasokoordinaatisto ETRS-GK25	Muutettu pvm
	Käsitellyt	Korkeusjärjestelmä	Hyväksyjä Reetta Putkonen
			Tarkistanut Jouni Korhonen
			Laatinut Miikka Kulpakko



Nykyiset merkit poistetaan

Nyk. merkit

\*)

26 m

4 m

Kaivokatu

0 5 10 15 m

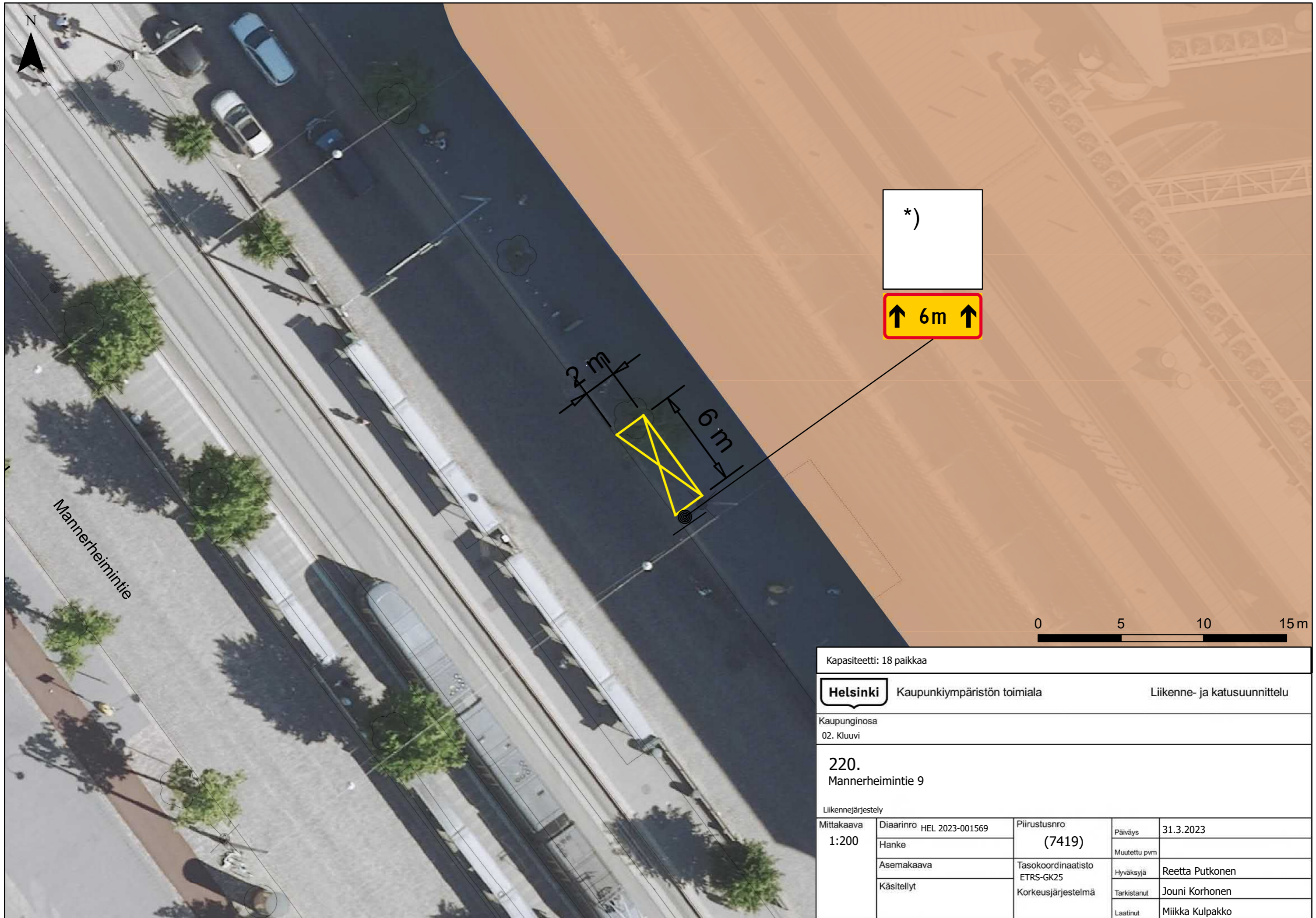
Kapasiteetti: 14 paikkaa

**Helsinki** Kaupunkiympäristön toimiala Liikenne- ja katusuunnittelu

Kaupunginosa  
02. Kluuvi

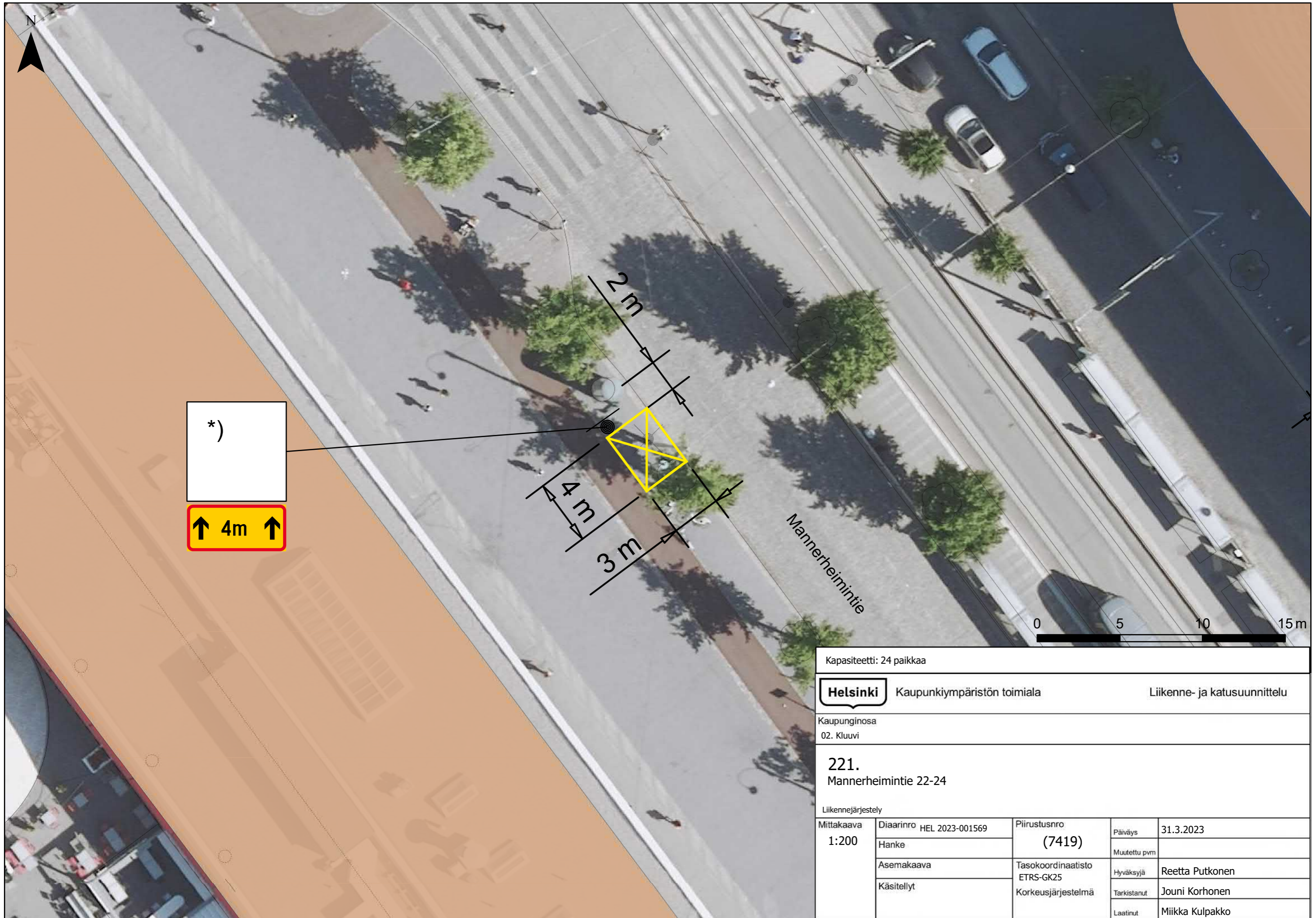
219.  
Kaivokatu 1

Liikennejärjestely			
Mittakaava 1:200	Diaarinro	HEL 2023-001569	Piirustusno (7419)
	Hanke		Päiväys
	Asemakaava	Tasokoordinaatisto ETRS-GK25	Muutettu pvm
	Käsitellyt	Korkeusjärjestelmä	Hyväksyjä
		Tarkistanut	Reetta Putkonen
		Laatinut	Jouni Korhonen
			Miikka Kulpakko



Mannerheimintie

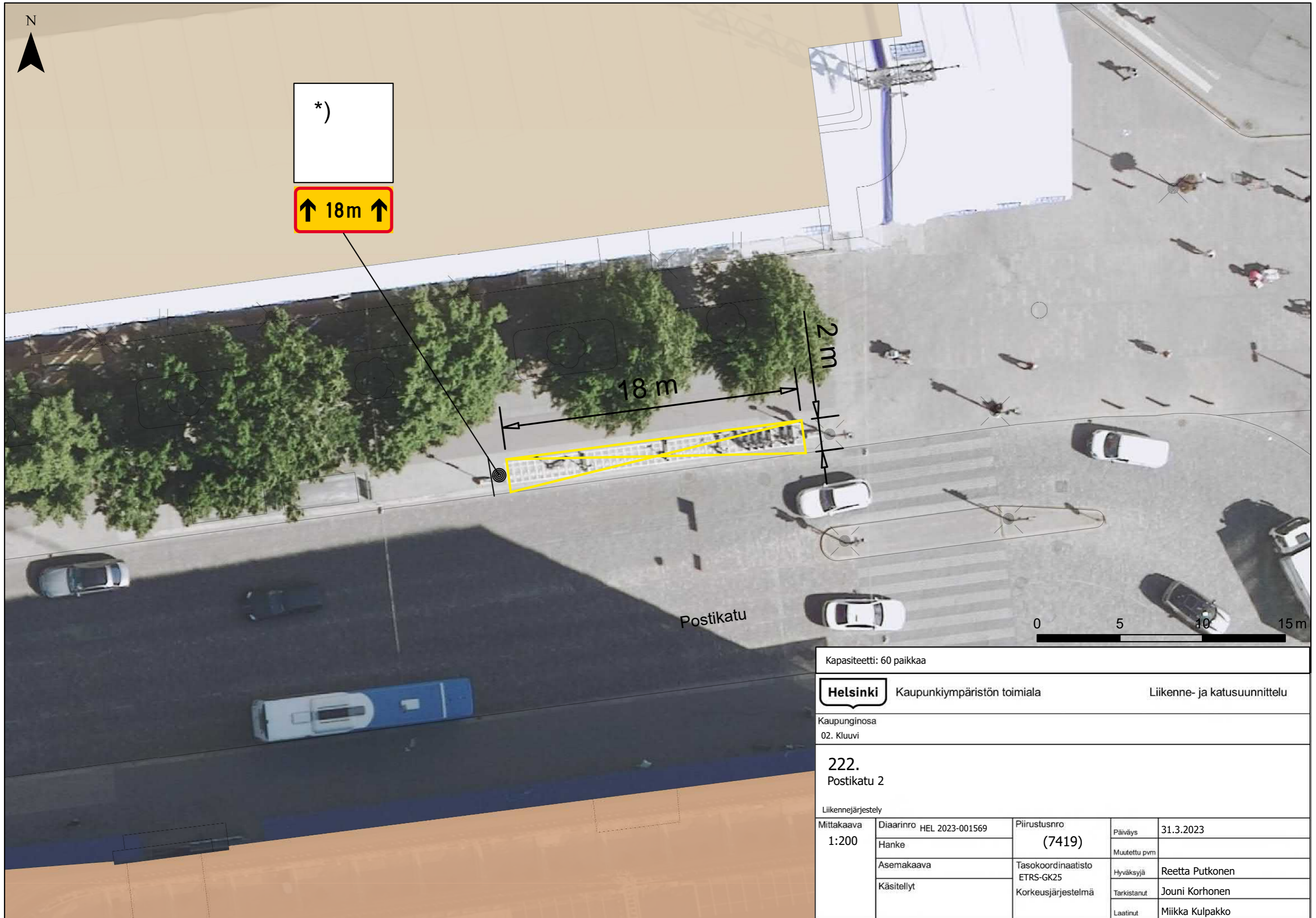
Kapasiteetti: 18 paikkaa				
Helsinki		Kaupunkiympäristön toimiala		Liikenne- ja katusuunnittelu
Kaupunginosa 02. Kluuvi				
220. Mannerheimintie 9				
Liikennejärjestely				
Mittakaava 1:200	Diariinro	HEL 2023-001569	Piirustusnro	31.3.2023
	Hanke		(7419)	Päiväys
	Asemakaava		Tasokoordinaatisto	Muutettu pvm
	Käsitellyt		ETRS-GK25	Hyväksyjä
			Korkeusjärjestelmä	Tarkistanut
				Laatinut
				Reetta Putkonen
				Jouni Korhonen
				Miikka Kulpakko



\*)

↑ 4m ↑

Kapiteetti: 24 paikkaa				
<b>Helsinki</b>		Kaupunkiympäristön toimiala	Liikenne- ja katusuunnittelu	
Kaupunginosa 02. Kluuvi				
221. Mannerheimintie 22-24				
Liikennejärjestely				
Mittakaava 1:200	Diariinro	HEL 2023-001569	Piirustusnro	Päiväys
	Hanke		(7419)	31.3.2023
	Asemakaava		Tasokoordinaatisto	Muutettu pvm
	Käsitellyt		ETRS-GK25	Hyväksyjä
			Korkeusjärjestelmä	Tarkistanut
				Jouni Korhonen
				Laatinut
				Miikka Kulpakko



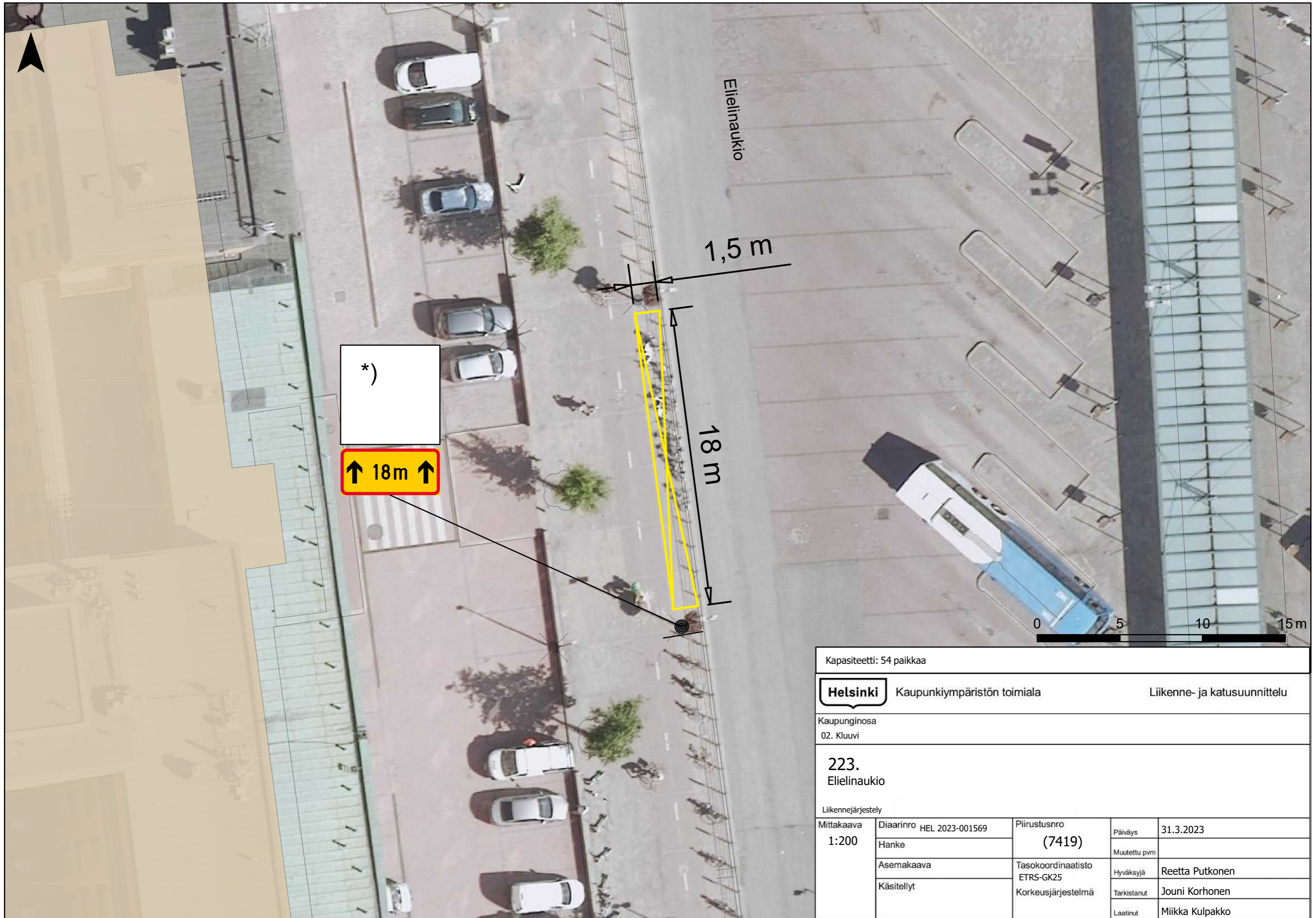
Kapasiteetti: 60 paikkaa

**Helsinki** Kaupunkiympäristön toimiala Liikenne- ja katusuunnittelu

Kaupunginosa  
02. Kluuvi

**222.**  
Postikatu 2

Liikennejärjestely				
Mittakaava 1:200	Diariinro	HEL 2023-001569	Piirustusnro	Päiväys
	Hanke		(7419)	31.3.2023
	Asemakaava		Tasokoordinaatisto	Muutettu pvm
	Käsitellyt		ETRS-GK25	Hyväksyjä
			Korkeusjärjestelmä	Tarkistanut
				Jouni Korhonen
				Laatinut
				Miikka Kulpakko



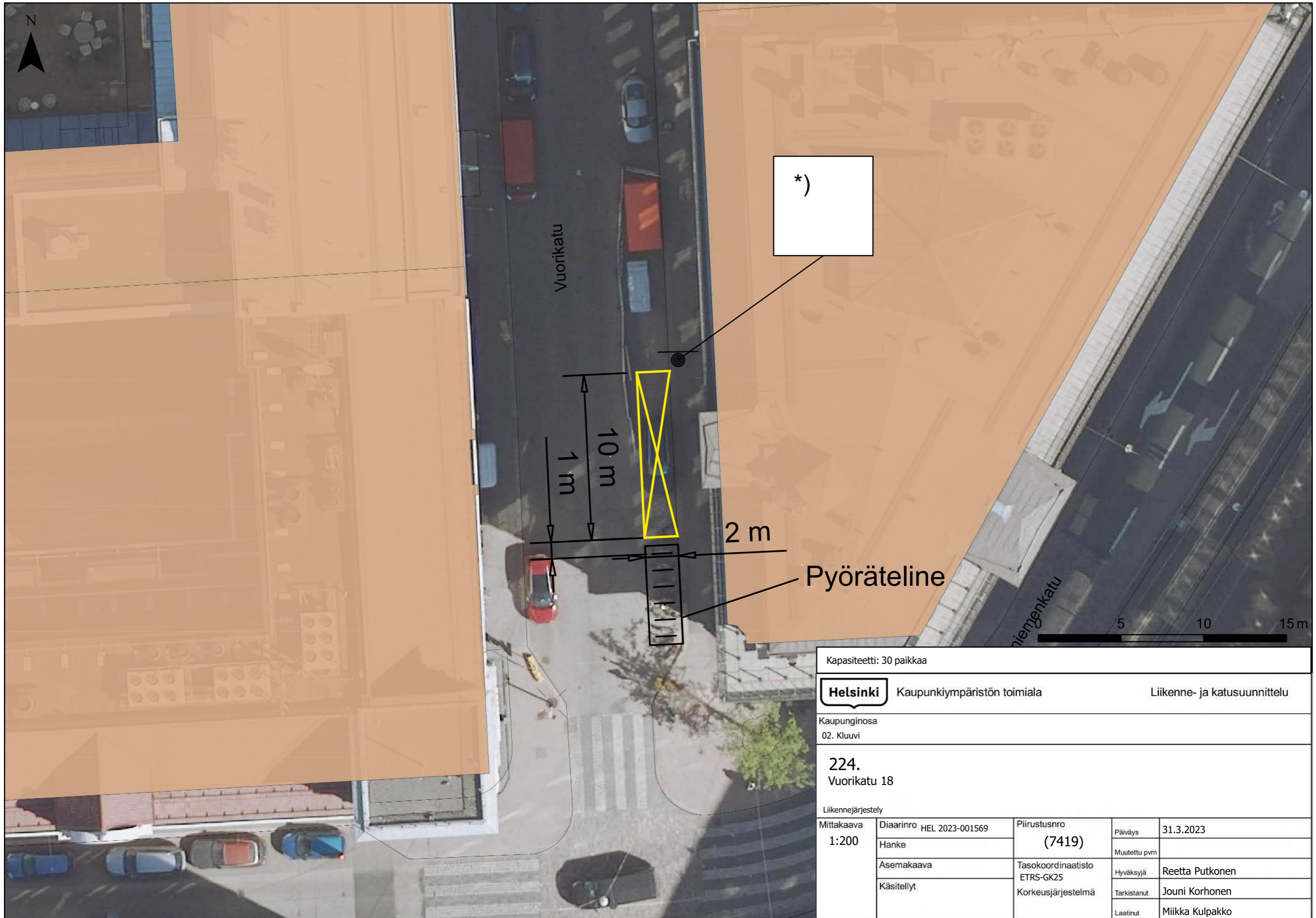
Kapasiteetti: 54 paikkaa

**Helsinki** Kaupunkiympäristön toimiala Liikenne- ja katusuunnittelu

Kaupunginosa  
02. Kluuvi

**223.**  
Elielinaukio

Liikennejärjestely				
Mittakaava 1:200	Diariinro	HEL 2023-001569	Piirustusnro	Päiväys
	Hanke		(7419)	Muutettu pvm
	Asemakaava		Tasokoordinaatisto	Hyväksyjä
	Käsitellyt		ETRS-GK25	Tarkistanut
			Korkeusjärjestelmä	Laatinut
				Miikka Kulpakko



Kapasiteetti: 30 paikkaa

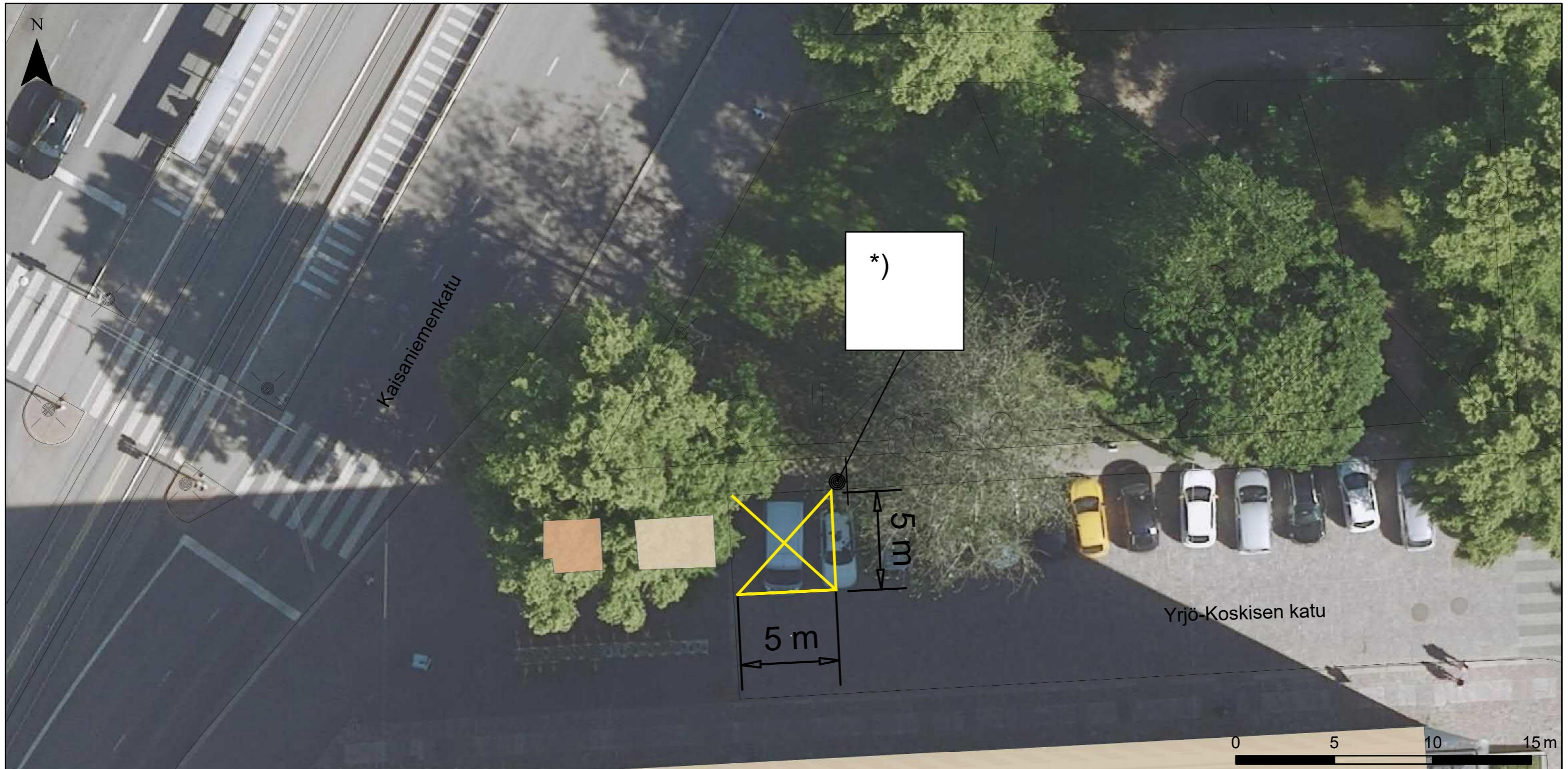
**Helsinki** Kaupunkiympäristön toimiala Liikenne- ja katusuunnittelu

Kaupunginosa  
02. Kluuvi

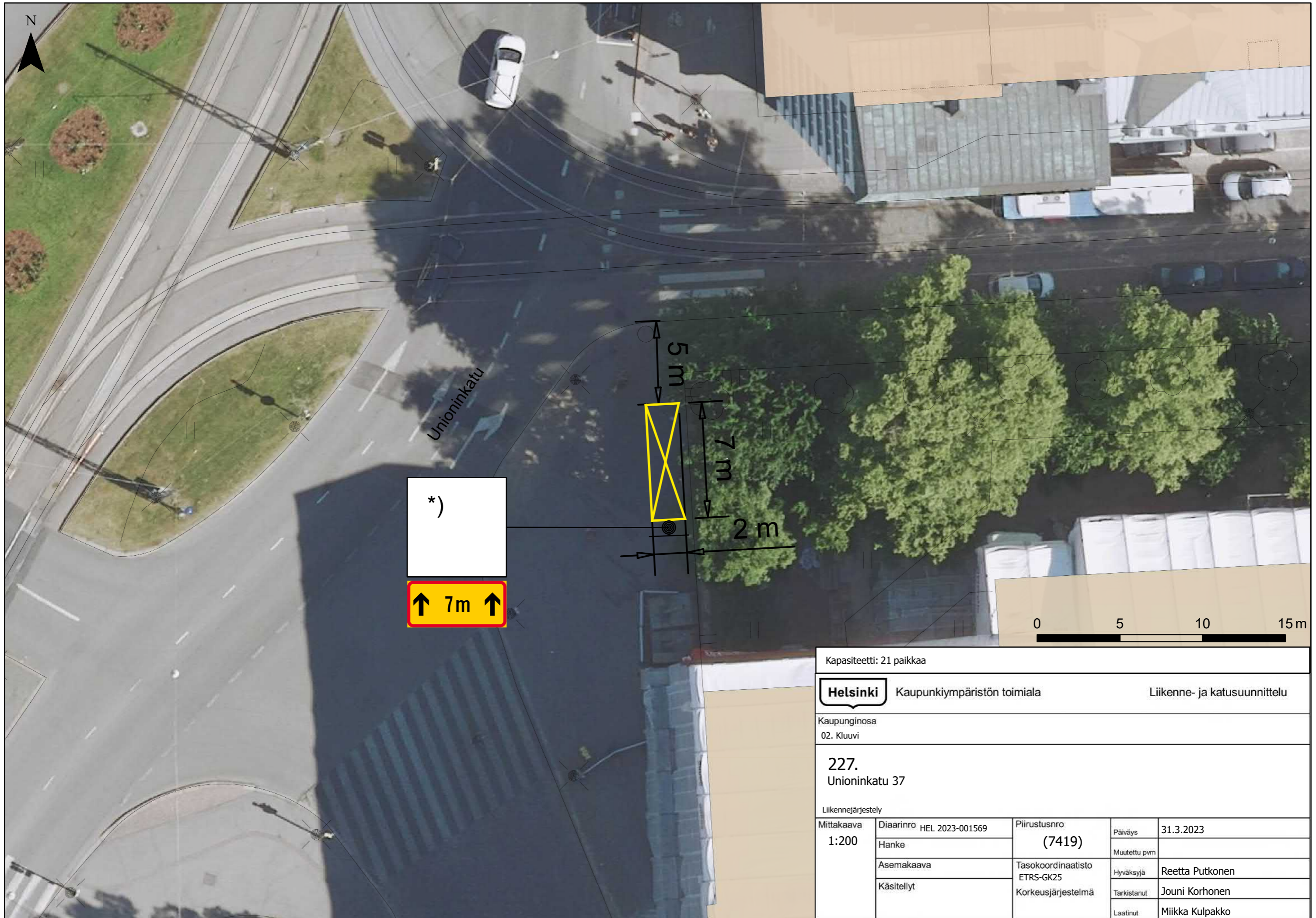
**224.**  
Vuorikatu 18

Liikennejärjestely				
Mittakaava 1:200	Diariinro	HEL 2023-001569	Piirustusnro	Päiväys
	Hanke		(7419)	31.3.2023
	Asemakaava		Tasokoordinaatisto	Muutettu pvm
	Käsitellyt		ETRS-GK25	Hyväksyjä
			Korkeusjärjestelmä	Tarkistanut
				Jouni Korhonen
				Laatinut
				Miikka Kulpakko





Kapasiteetti: 30 paikkaa				
<b>Helsinki</b>		Kaupunkiympäristön toimiala		Liikenne- ja katusuunnittelu
Kaupunginosa 02. Kluuvi				
226. Yrjö-Koskisen katu				
Liikennejärjestely				
Mittakaava 1:200	Diiaarinro	HEL 2023-001569	Piirustusnro (7419)	Päiväys 31.3.2023
	Hanke			Muutettu pvm
	Asemakaava		Tasokoordinaatisto ETRS-GK25	Hyväksyjä Reetta Putkonen
	Käsitellyt		Korkeusjärjestelmä	Tarkistanut Jouni Korhonen
			Laatinut	Miikka Kulpakko



\*)

↑ 7m ↑

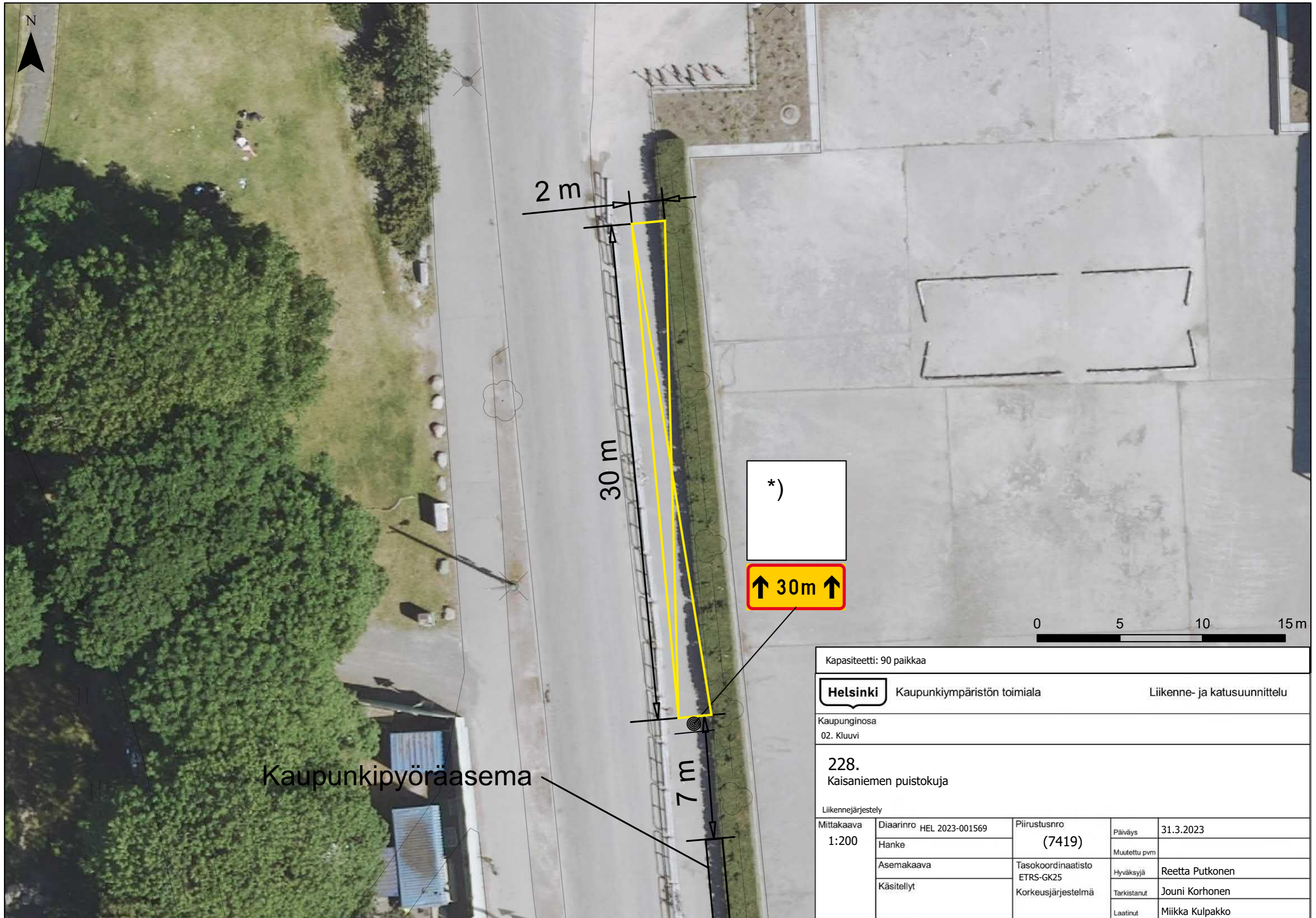
Kapasiteetti: 21 paikkaa

**Helsinki** Kaupunkiympäristön toimiala Liikenne- ja katusuunnittelu

Kaupunginosa  
02. Kluuvi

227.  
Unioninkatu 37

Liikennejärjestely				
Mittakaava 1:200	Diariinro	HEL 2023-001569	Piirustusnro	Päiväys
	Hanke		(7419)	31.3.2023
	Asemakaava		Tasokoordinaatisto	Muutettu pvm
	Käsitellyt		ETRS-GK25	Hyväksyjä
			Korkeusjärjestelmä	Tarkistanut
				Jouni Korhonen
				Laatinut
				Miikka Kulpakko



Kaupunkipyöräasema

Kapasiteetti: 90 paikkaa

**Helsinki** Kaupunkiympäristön toimiala Liikenne- ja katusuunnittelu

Kaupunginosa  
02. Kluuvi

228.  
Kaisaniemen puistokuja

Liikennejärjestely				
Mittakaava 1:200	Diariinro	HEL 2023-001569	Piirustusno (7419)	Päiväys 31.3.2023
	Hanke			Muutettu pvm
	Asemakaava		Tasokoordinaatisto ETRS-GK25	Hyväksyjä Reetta Putkonen
	Käsitellyt		Korkeusjärjestelmä	Tarkistanut Jouni Korhonen
			Laatinut	Miikka Kulpakko

N

\*)

Töölönlahdenkatu

5 m

2 m

5 m

0 5 10 15 m

Kapasiteetti: 15 paikkaa

**Helsinki** Kaupunkiympäristön toimiala


Liikenne- ja katusuunnittelu

Kaupunginosa  
02. Kluuvi

229.  
Töölönlahdenkatu 2

Liikennejärjestely

Mittakaava 1:200	Diaarinro HEL 2023-001569	Piirustusnro (7419)	Päiväys	31.3.2023
	Hanke		Muutettu pvm	
	Asemakaava	Tasokoordinaatisto ETRS-GK25	Hyväksyjä	Reetta Putkonen
	Käsitellyt	Korkeusjärjestelmä	Tarkistanut	Jouni Korhonen
			Laatinut	Miikka Kulpakko



\*)

↑ 7m ↑

Kapasiteetti: 21 paikkaa

**Helsinki** Kaupunkiympäristön toimiala Liikenne- ja katusuunnittelu

Kaupunginosa  
02. Kluuvi


**230.**  
Tekla Hultinin Aukio

Liikennejärjestely				
Mittakaava 1:200	Diaarinro	HEL 2023-001569	Piirustusnro	(7419)
	Hanke			
	Asemakaava		Tasokoordinaatisto	ETRS-GK25
	Käsitellyt		Korkeusjärjestelmä	
	Päiväys	31.3.2023	Muutettu pvm	
	Hyväksyjä	Reetta Putkonen	Tarkistanut	Jouni Korhonen
	Laatinut	Miikka Kulpakko		

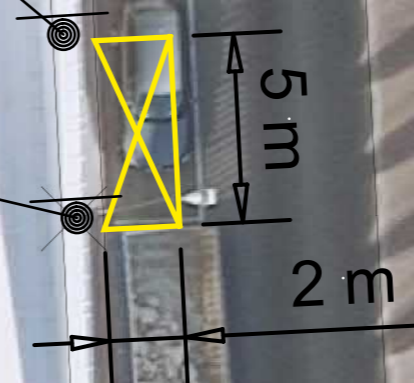
N



Nykyinen merkki



\*)



Töölönlahdenkatu

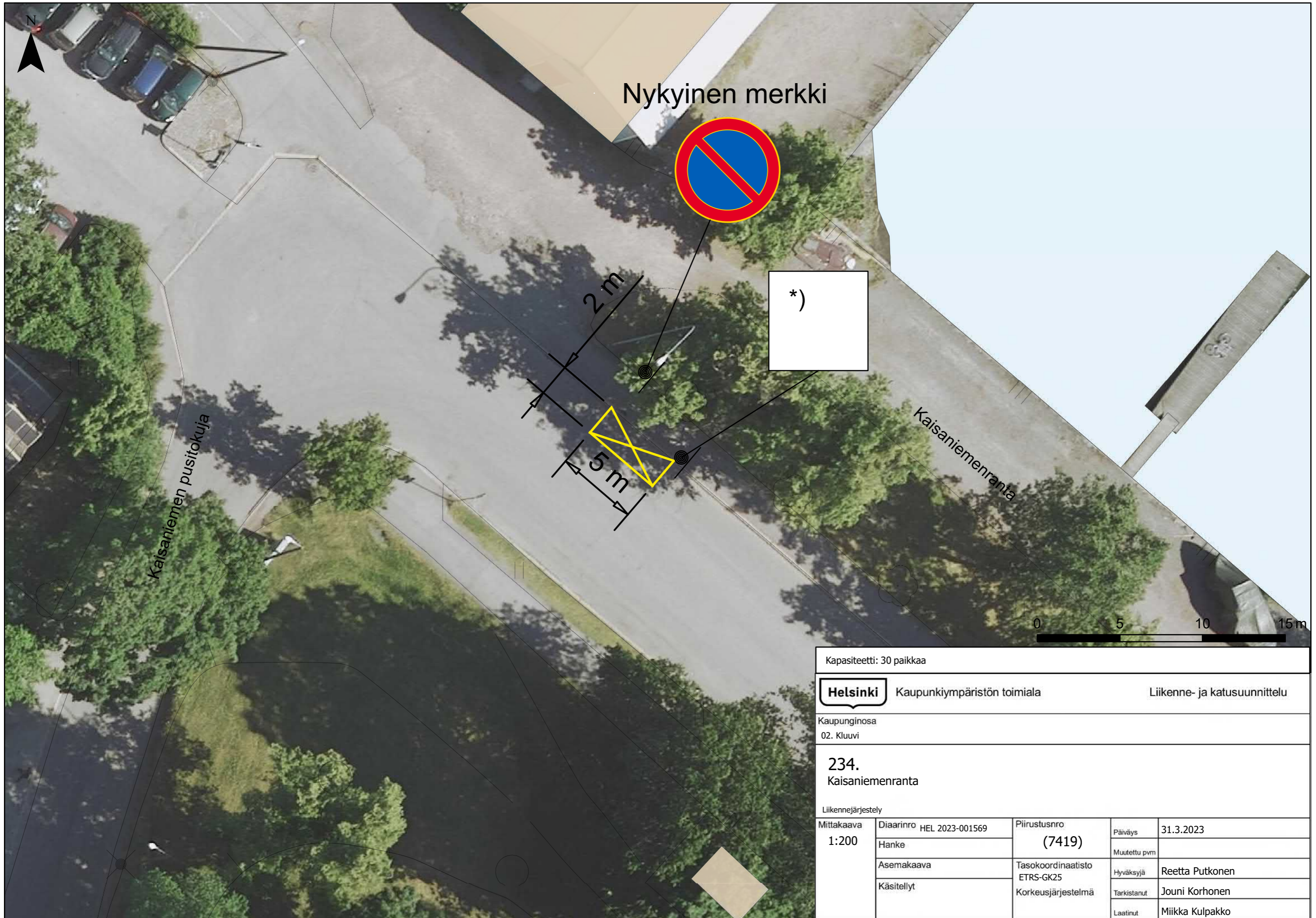


Kapiteetti: 15 paikkaa				
<b>Helsinki</b> Kaupunkiympäristön toimiala		Liikenne- ja katusuunnittelu		
Kaupunginosa 02. Kluuvi				
231. Töölönlahdenkatu 4				
Liikennejärjestely				
Mittakaava 1:200	Diaarinro	HEL 2023-001569	Piirustusnro	31.3.2023
	Hanke		(7419)	Päiväys
	Asemakaava		Tasokoordinaatisto	Muutettu pvm
	Käsitellyt		ETRS-GK25	Hyväksyjä
			Korkeusjärjestelmä	Tarkistanut
				Laatinut
				Miikka Kulpakko

Reetta Putkonen

Jouni Korhonen

Miikka Kulpakko



Nykyinen merkki



\*)

2 m

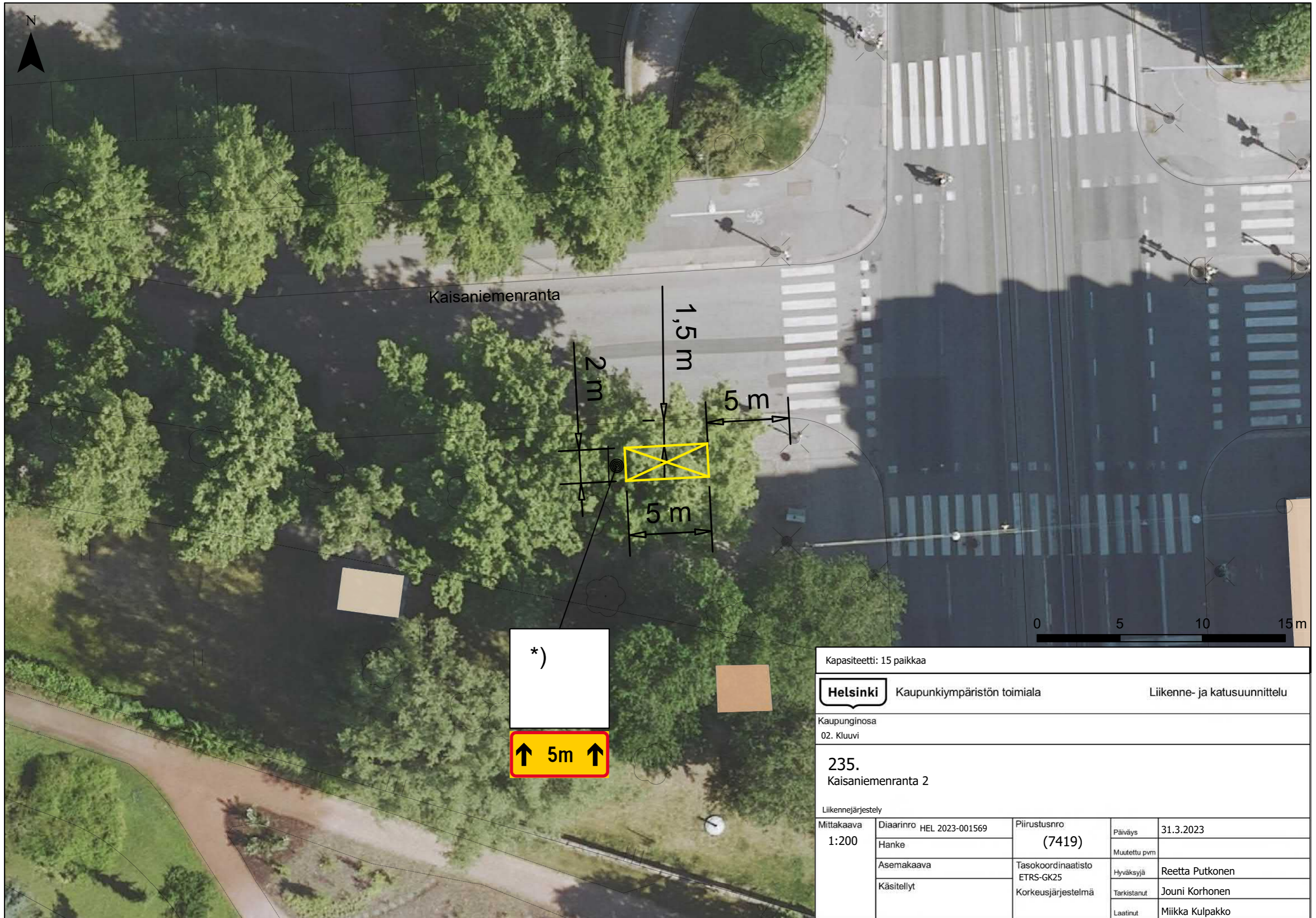
5 m

Kaisaniemen pusitokuja

Kaisaniemenranta



Kapiteetti: 30 paikkaa				
<b>Helsinki</b>		Kaupunkiympäristön toimiala	Liikenne- ja katusuunnittelu	
Kaupunginosa 02. Kluuvi				
<b>234.</b> Kaisaniemenranta				
Liikennejärjestely				
Mittakaava 1:200	Diariinro	HEL 2023-001569	Piirustusnro <b>(7419)</b>	Päiväys 31.3.2023
	Hanke			Muutettu pvm
	Asemakaava		Tasokoordinaatisto ETRS-GK25	Hyväksyjä Reetta Putkonen
	Käsitellyt		Korkeusjärjestelmä	Tarkistanut Jouni Korhonen
			Laatinut	Miikka Kulpakko



Kaisaniemenranta

1,5 m

2 m

5 m

5 m

\*)

↑ 5m ↑

0 5 10 15 m

Kapasiteetti: 15 paikkaa

**Helsinki** Kaupunkiympäristön toimiala Liikenne- ja katusuunnittelu

Kaupunginosa  
02. Kluuvi

**235.**  
Kaisaniemenranta 2

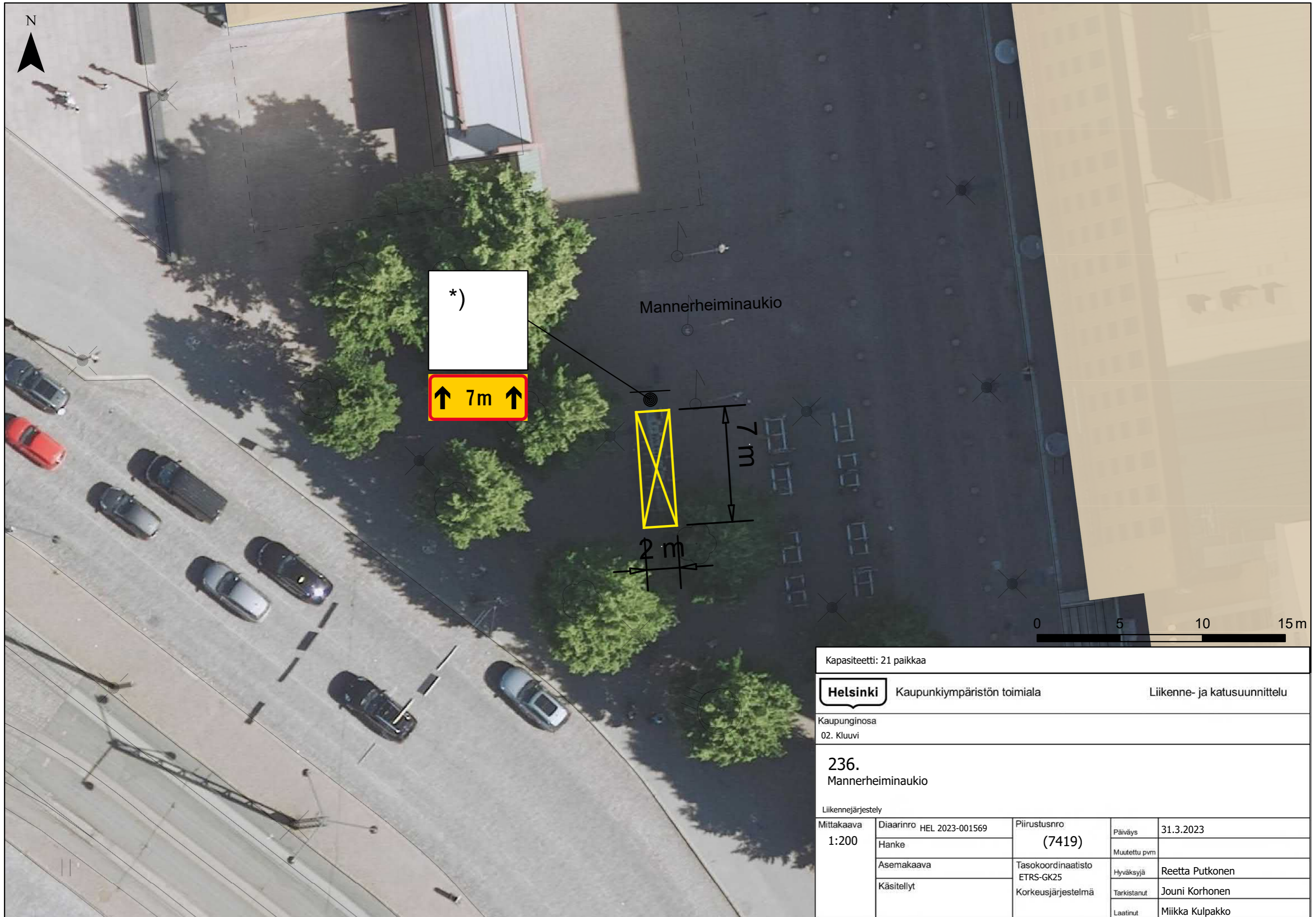
Liikennejärjestely				
Mittakaava 1:200	Diaarinro	HEL 2023-001569	Piirustusnro	Päiväys
	Hanke		(7419)	Muutettu pvm
	Asemakaava		Tasokoordinaatisto	Hyväksyjä
	Käsitellyt		ETRS-GK25	Tarkistanut
			Korkeusjärjestelmä	Laatinut
				Miikka Kulpakko

Reetta Putkonen

Jouni Korhonen

Miikka Kulpakko





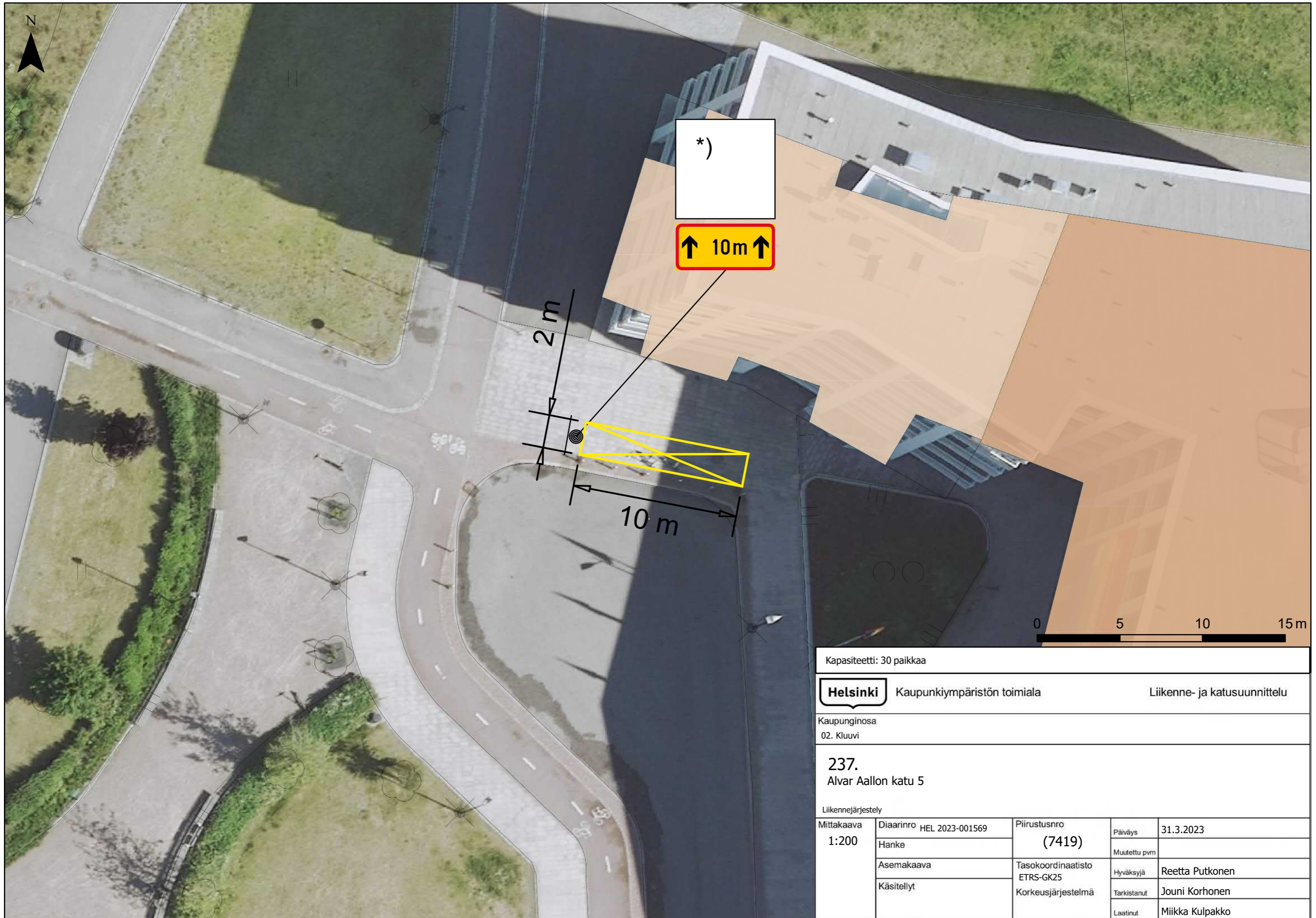
Kapasiteetti: 21 paikkaa

**Helsinki** Kaupunkiympäristön toimiala Liikenne- ja katusuunnittelu

Kaupunginosa  
02. Kluuvi

**236.**  
Mannerheiminaukio

Liikennejärjestely				
Mittakaava 1:200	Diiaarinro	HEL 2023-001569	Piirustusno	Päiväys
	Hanke		(7419)	31.3.2023
	Asemakaava		Tasokoordinaatisto	Muutettu pvm
	Käsitellyt		ETRS-GK25	Hyväksyjä
			Korkeusjärjestelmä	Tarkistanut
				Jouni Korhonen
				Laatinut
				Miikka Kulpakko



\*)

↑ 10m ↑

2 m

10 m

0 5 10 15 m

Kapasiteetti: 30 paikkaa



Kaupunkiympäristön toimiala

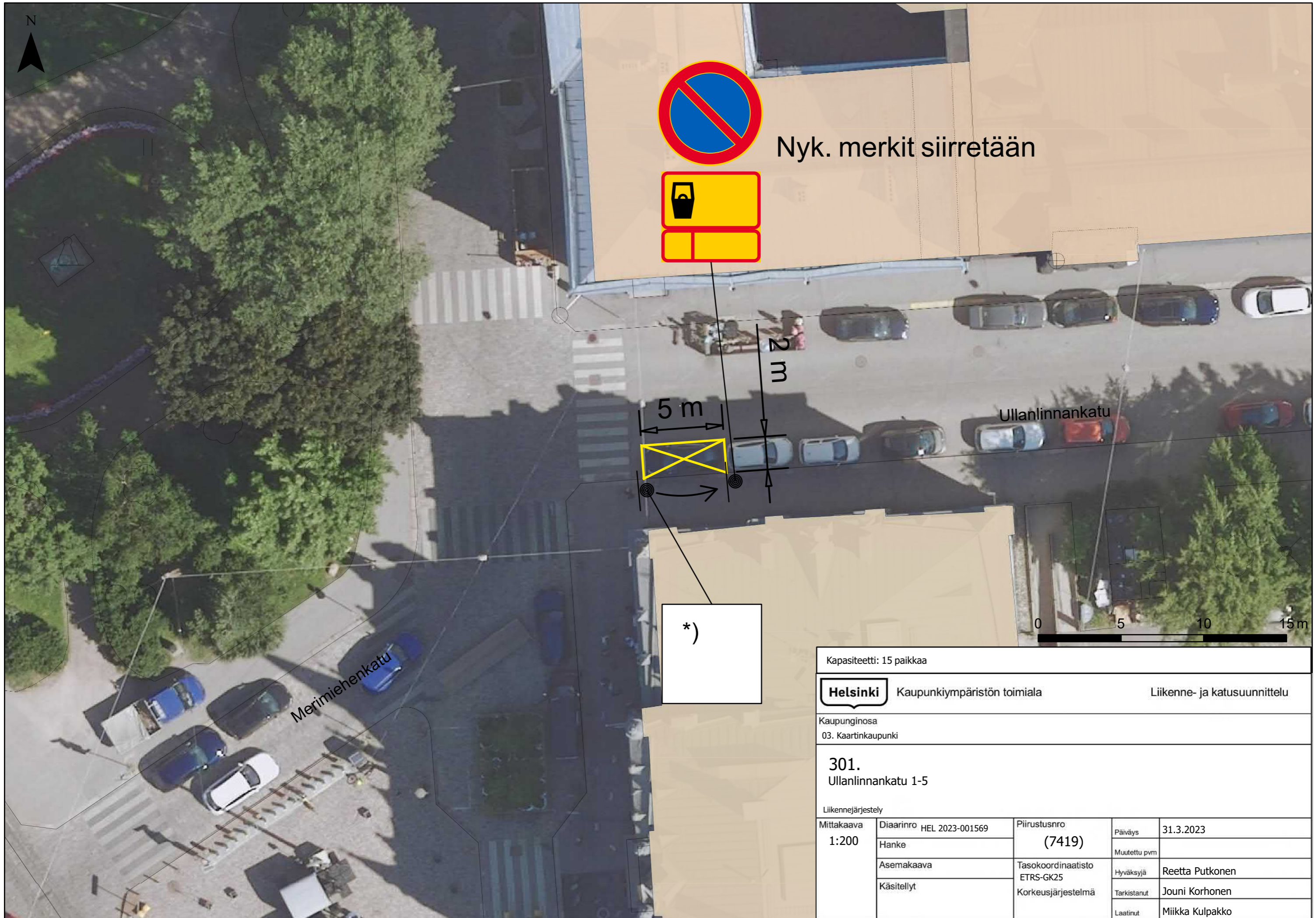
Liikenne- ja katusuunnittelu

Kaupunginosa  
02. Kluuvi

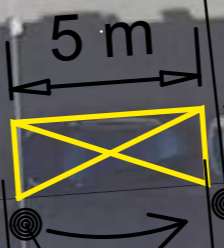
237.  
Alvar Aallon katu 5

Liikennejärjestely

Mittakaava 1:200	Diaarinro	HEL 2023-001569	Piirustusnro	(7419)	Päiväys	31.3.2023
	Hanke				Muutettu pvm	
	Asemakaava		Tasokoordinaatisto	ETRS-GK25	Hyväksyjä	Reetta Putkonen
	Käsitellyt		Korkeusjärjestelmä		Tarkistanut	Jouni Korhonen
					Laatinut	Mikka Kulpakko

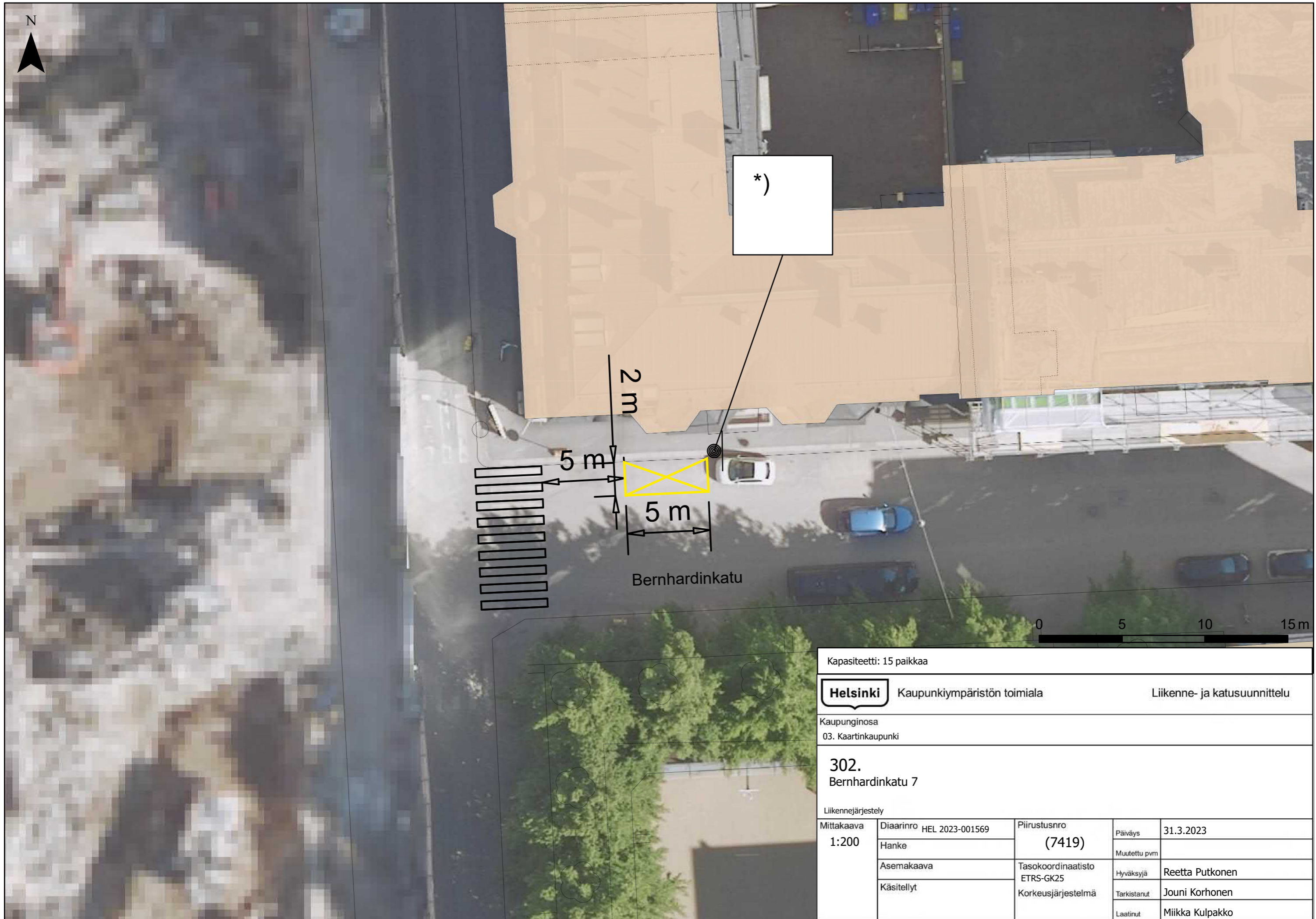


Nyk. merkit siirretään



\*)

Kapasiteetti: 15 paikkaa				
<b>Helsinki</b>		Kaupunkiympäristön toimiala		Liikenne- ja katusuunnittelu
Kaupunginosa 03. Kaartinkaupunki				
301. Ullanlinnankatu 1-5				
Liikennejärjestely				
Mittakaava 1:200	Diariinro	HEL 2023-001569	Piirustusnro (7419)	Päiväys 31.3.2023
	Hanke			Muutettu pvm
	Asemakaava		Tasokoordinaatisto ETRS-GK25	Hyväksyjä Reetta Putkonen
	Käsitellyt		Korkeusjärjestelmä	Tarkistanut Jouni Korhonen
			Laatinut	Miikka Kulpakko



Kapasiteetti: 15 paikkaa



Kaupunkiympäristön toimiala

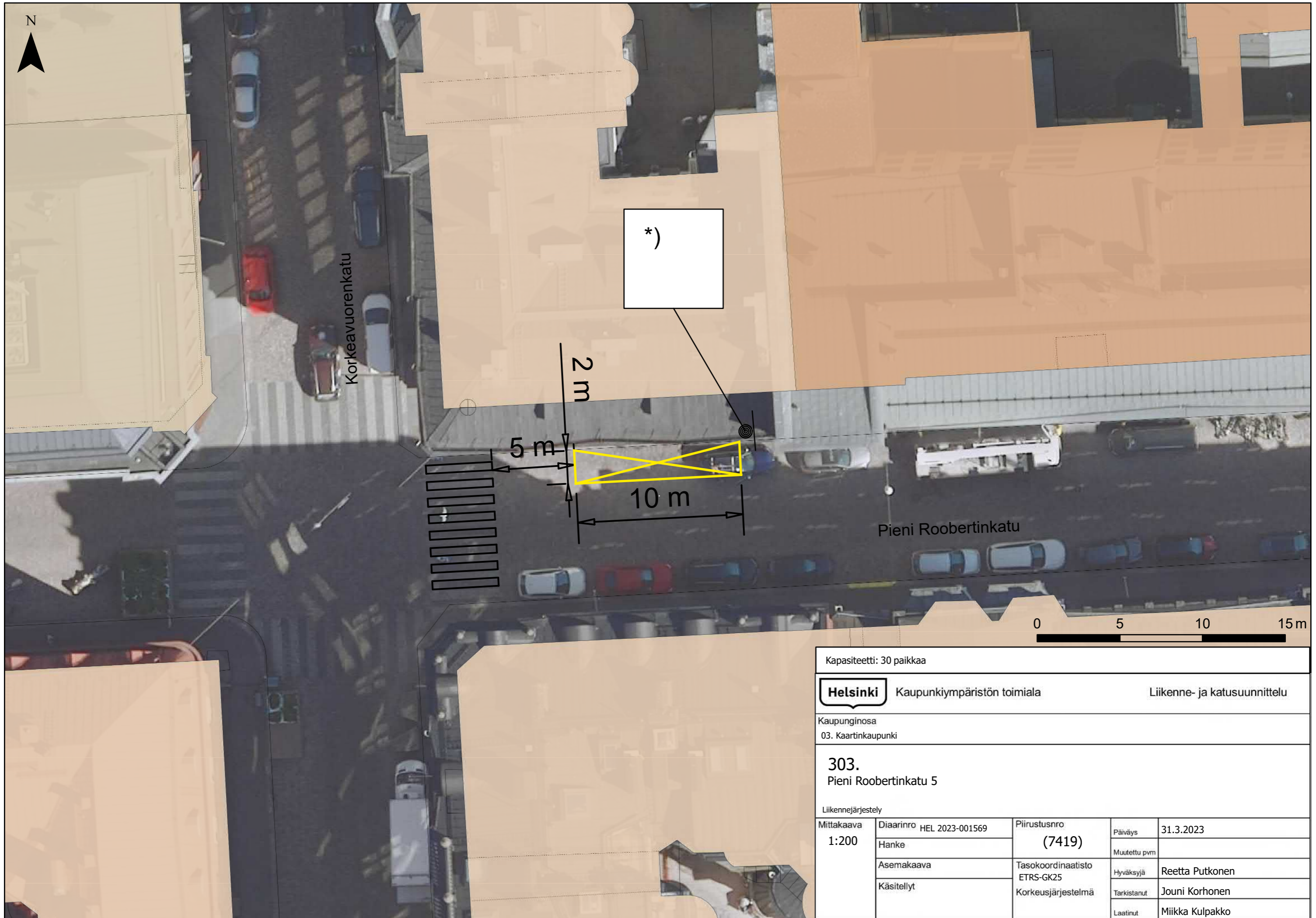
Liikenne- ja katusuunnittelu

Kaupunginosa  
03. Kaartinkaupunki

302.  
Bernhardinkatu 7

Liikennejärjestely

Mittakaava 1:200	Diariinro	HEL 2023-001569	Piirustusnro	(7419)	Päiväys	31.3.2023
	Hanke				Muutettu pvm	
	Asemakaava		Tasokoordinaatisto	ETRS-GK25 Korkeusjärjestelmä	Hyväksyjä	Reetta Putkonen
	Käsitellyt				Tarkistanut	Jouni Korhonen
					Laatinut	Miikka Kulpakko



Kapasiteetti: 30 paikkaa

**Helsinki** Kaupunkiympäristön toimiala Liikenne- ja katusuunnittelu

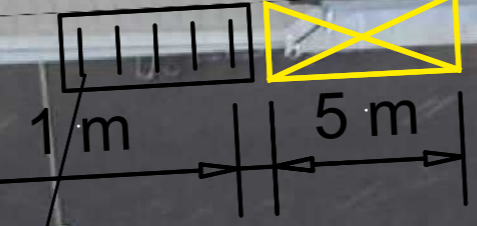
Kaupunginosa  
03. Kaartinkaupunki

**303.**  
Pieni Roobertinkatu 5

Liikennejärjestely				
Mittakaava 1:200	Diariinro	HEL 2023-001569	Piirustusnro	Päiväys
	Hanke		(7419)	Muutettu pvm
	Asemakaava		Tasokoordinaatisto	Hyväksyjä
	Käsitellyt		ETRS-GK25	Tarkistanut
			Korkeusjärjestelmä	Laatinut
				Miikka Kulpakko




\*)



Pieni Roobertinkatu

Nyk. pyöräteline



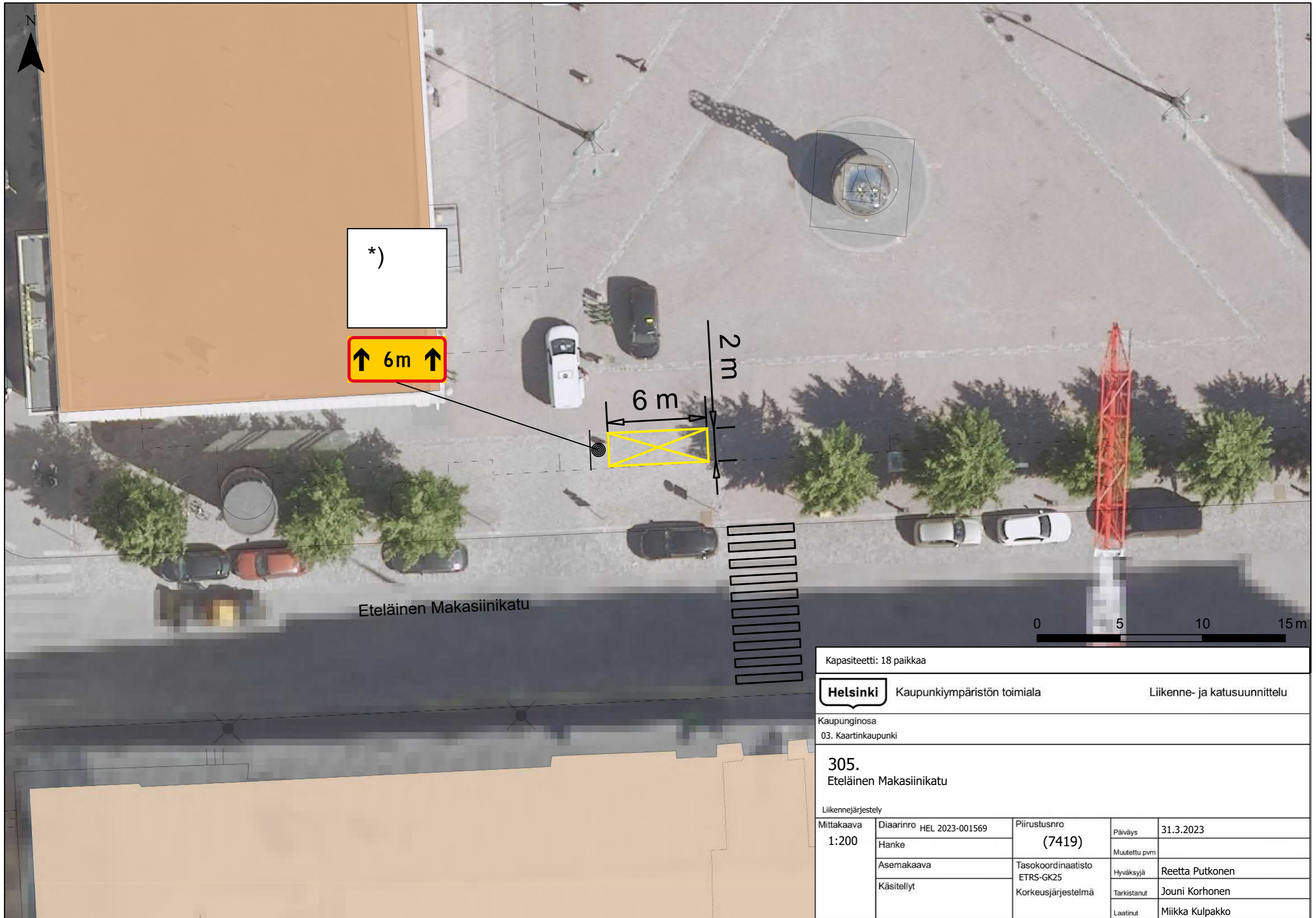
Kapasiteetti: 15 paikkaa

**Helsinki** Kaupunkiympäristön toimiala Liikenne- ja katusuunnittelu

Kaupunginosa  
03. Kaartinkaupunki

**304.**  
Pieni Roobertinkatu 13

Liikennejärjestely				
Mittakaava 1:200	Diaarinro	HEL 2023-001569	Piirustusnro	Päiväys
	Hanke		(7419)	Muutettu pvm
	Asemakaava		Tasokoordinaatisto	Hyväksyjä
	Käsitellyt		ETRS-GK25	Tarkistanut
			Korkeusjärjestelmä	Laatinut
				Miikka Kulpakko



\*)

↑ 6m ↑


6 m

2 m

Eteläinen Makasiinikatu

0 5 10 15 m

Kapasiteetti: 18 paikkaa



Kaupunkiympäristön toimiala

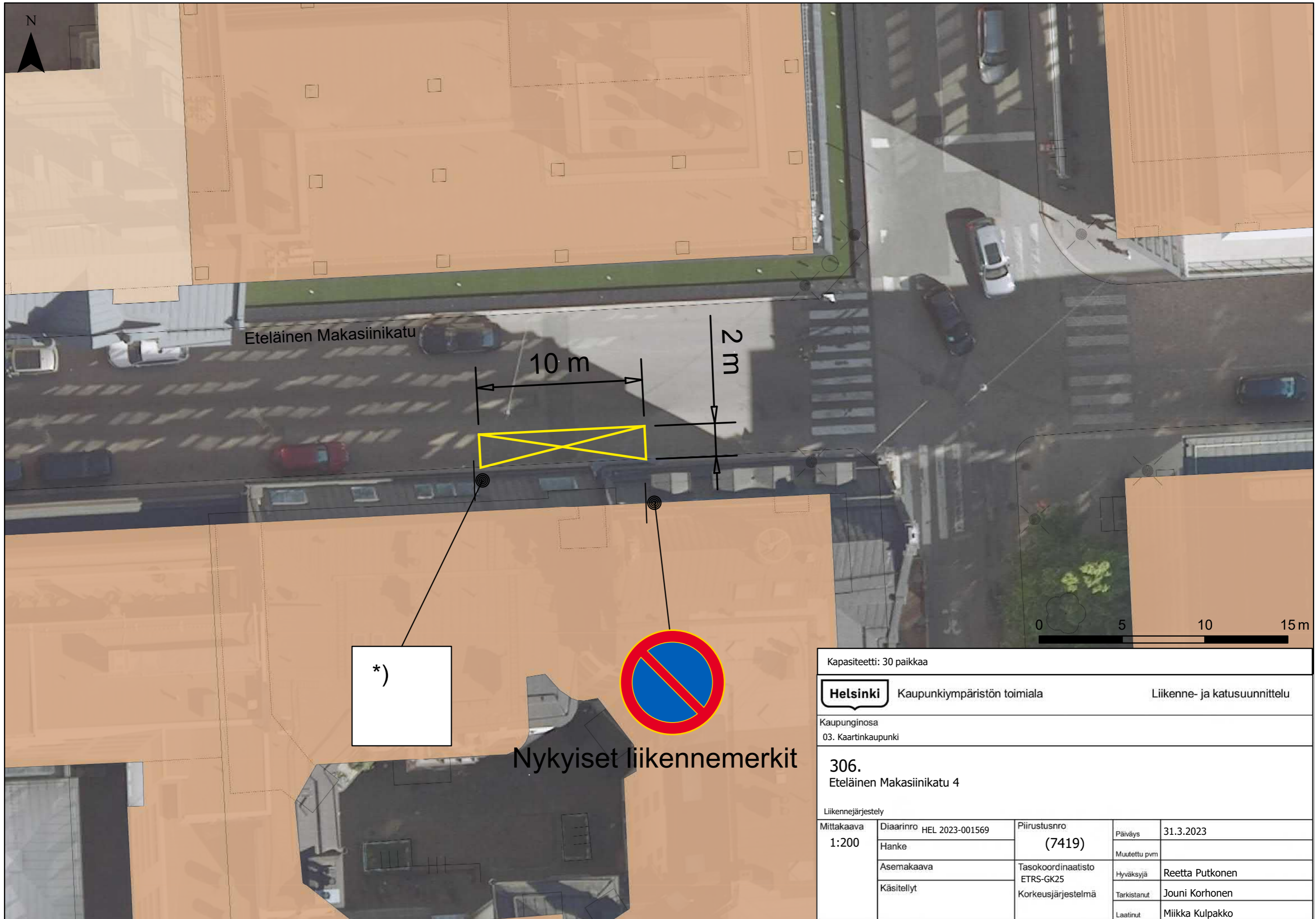
Liikenne- ja katusuunnittelu

Kaupunginosa  
03. Kaartinkaupunki

305.  
Eteläinen Makasiinikatu

Liikennejärjestely

Mittakaava 1:200	Diariinro	HEL 2023-001569	Piirustusnro (7419)	Päiväys	31.3.2023
	Hanke			Muutettu pvm	
	Asemakaava		Tasokoordinaatisto ETRS-GK25	Hyväksyjä	Reetta Putkonen
	Käsitellyt		Korkeusjärjestelmä	Tarkistanut	Jouni Korhonen
				Laatinut	Mikka Kulpakko



Eteläinen Makasiinikatu

10 m

2 m

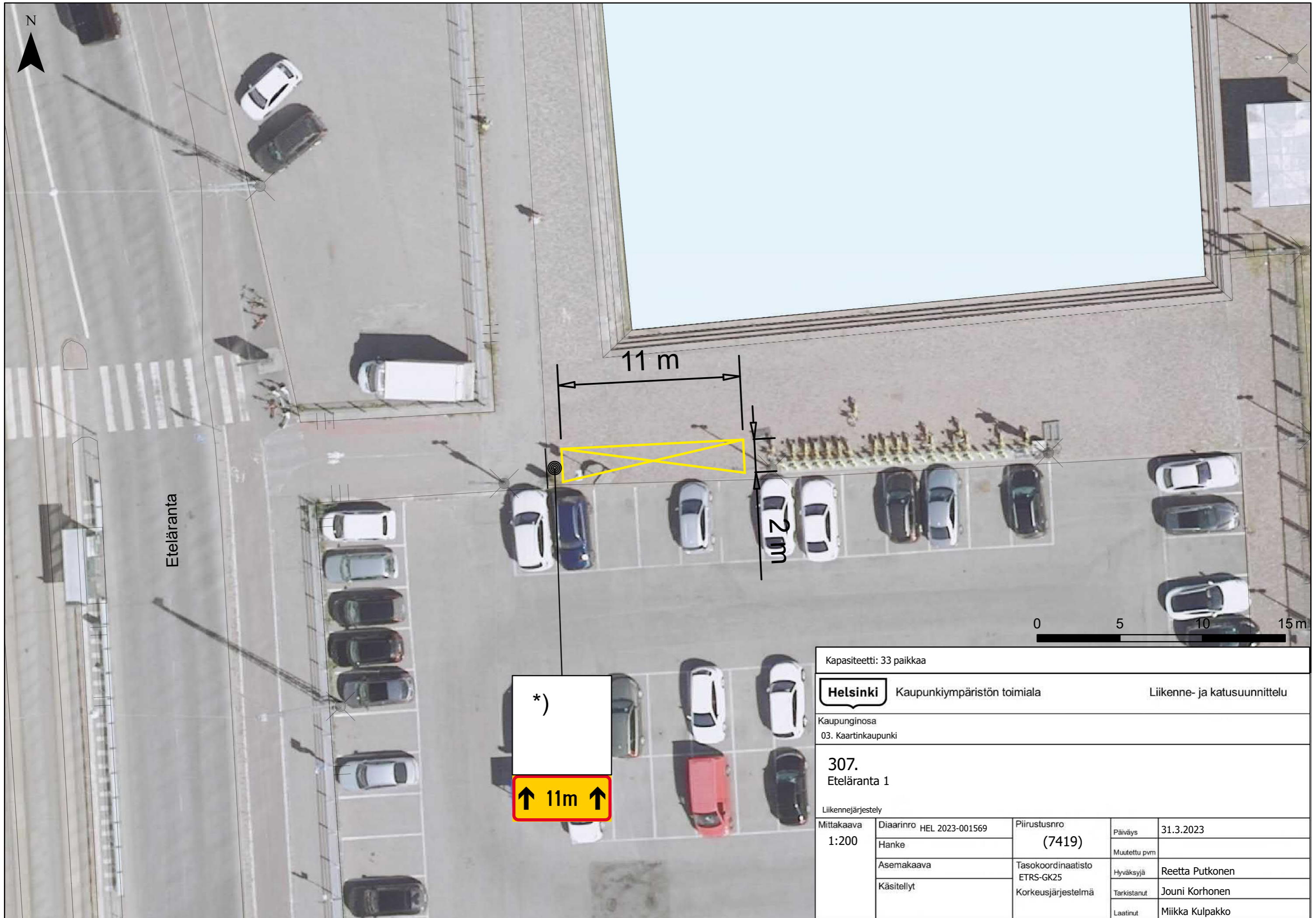
\*)



Nykyiset liikennemerkit

Kapasiteetti: 30 paikkaa				
<b>Helsinki</b>		Kaupunkiympäristön toimiala		Liikenne- ja katusuunnittelu
Kaupunginosa 03. Kaartinkaupunki				
306. Eteläinen Makasiinikatu 4				
Liikennejärjestely				
Mittakaava 1:200	Diiaarinro	HEL 2023-001569	Piirustusnro (7419)	Päiväys 31.3.2023
	Hanke			Muutettu pvm
	Asemakaava		Tasokoordinaatisto ETRS-GK25	Hyväksyjä Reetta Putkonen
	Käsitellyt		Korkeusjärjestelmä	Tarkistanut Jouni Korhonen
			Laatinut	Miikka Kulpakko





Kapasiteetti: 33 paikkaa				
<b>Helsinki</b>		Kaupunkiympäristön toimiala		Liikenne- ja katusuunnittelu
Kaupunginosa 03. Kaartinkaupunki				
<b>307.</b> Eteläranta 1				
Liikennejärjestely				
Mittakaava 1:200	Diariinro	HEL 2023-001569	Piirustusnro <b>(7419)</b>	Päiväys 31.3.2023
	Hanke			Muutettu pvm
	Asemakaava		Tasokoordinaatisto ETRS-GK25	Hyväksyjä Reetta Putkonen
	Käsitellyt		Korkeusjärjestelmä	Tarkistanut Jouni Korhonen
			Laatinut	Miikka Kulpakko

N



Pohjoinen Makasiinikatu

6 m

2 m

0 5 10 15 m

Kapasiteetti: 18 paikkaa



Kaupunkiympäristön toimiala

Liikenne- ja katusuunnittelu

Kaupunginosa  
03. Kaartinkaupunki

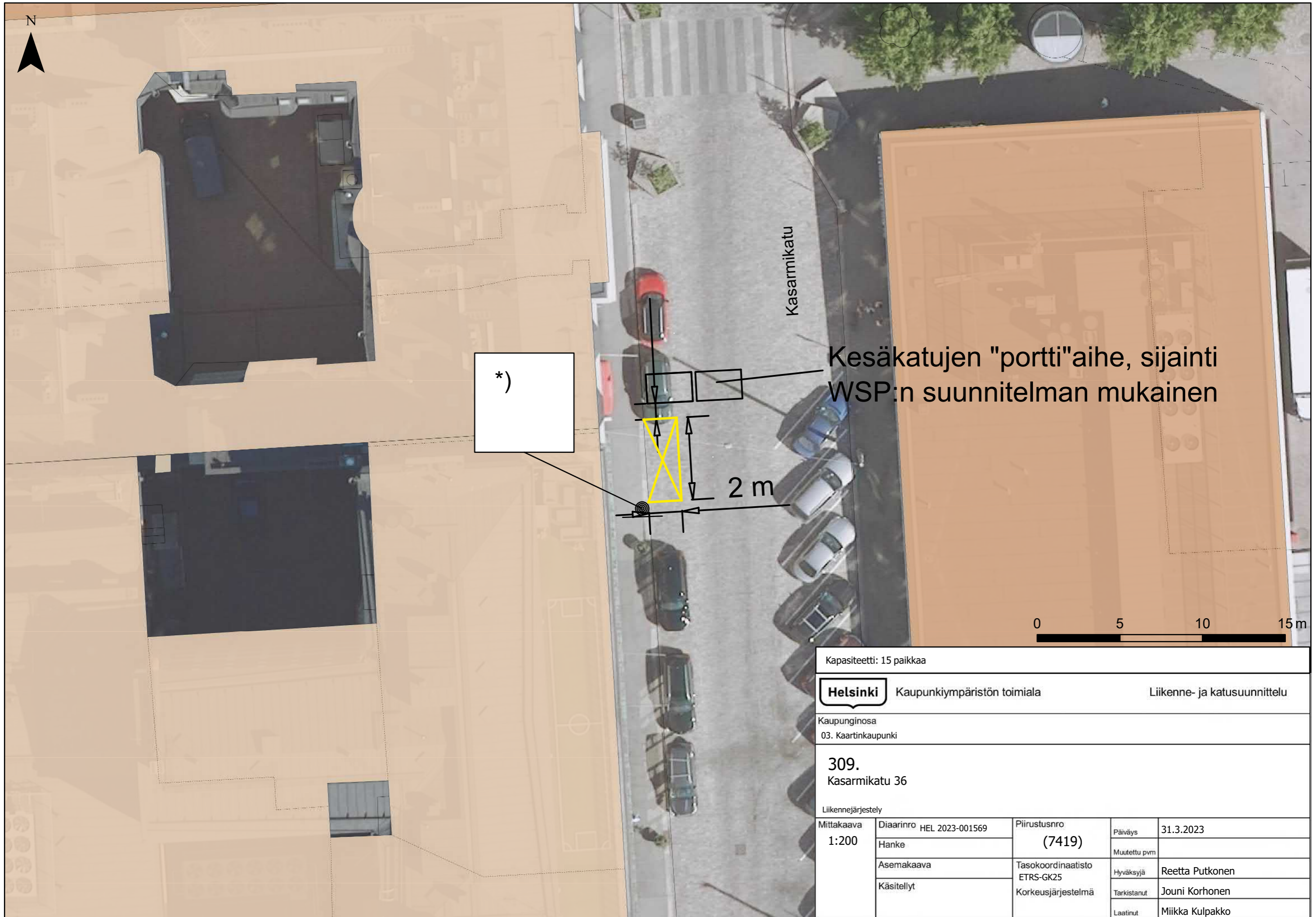
308.  
Pohjoinen Makasiinikatu

Liikennejärjestely

Mittakaava 1:200	Diaarinro	HEL 2023-001569	Piirustusnro	(7419)	Päiväys	31.3.2023
	Hanke				Muutettu pvm	
	Asemakaava		Tasokoordinaatisto	ETRS-GK25	Hyväksyjä	Reetta Putkonen
	Käsitellyt		Korkeusjärjestelmä		Tarkistanut	Jouni Korhonen
					Laatinut	Miikka Kulpakko

\*)





Kasarmikatu

Kesäkatujen "portti"aihe, sijainti WSP:n suunnitelman mukainen

\*)

2 m

0 5 10 15 m

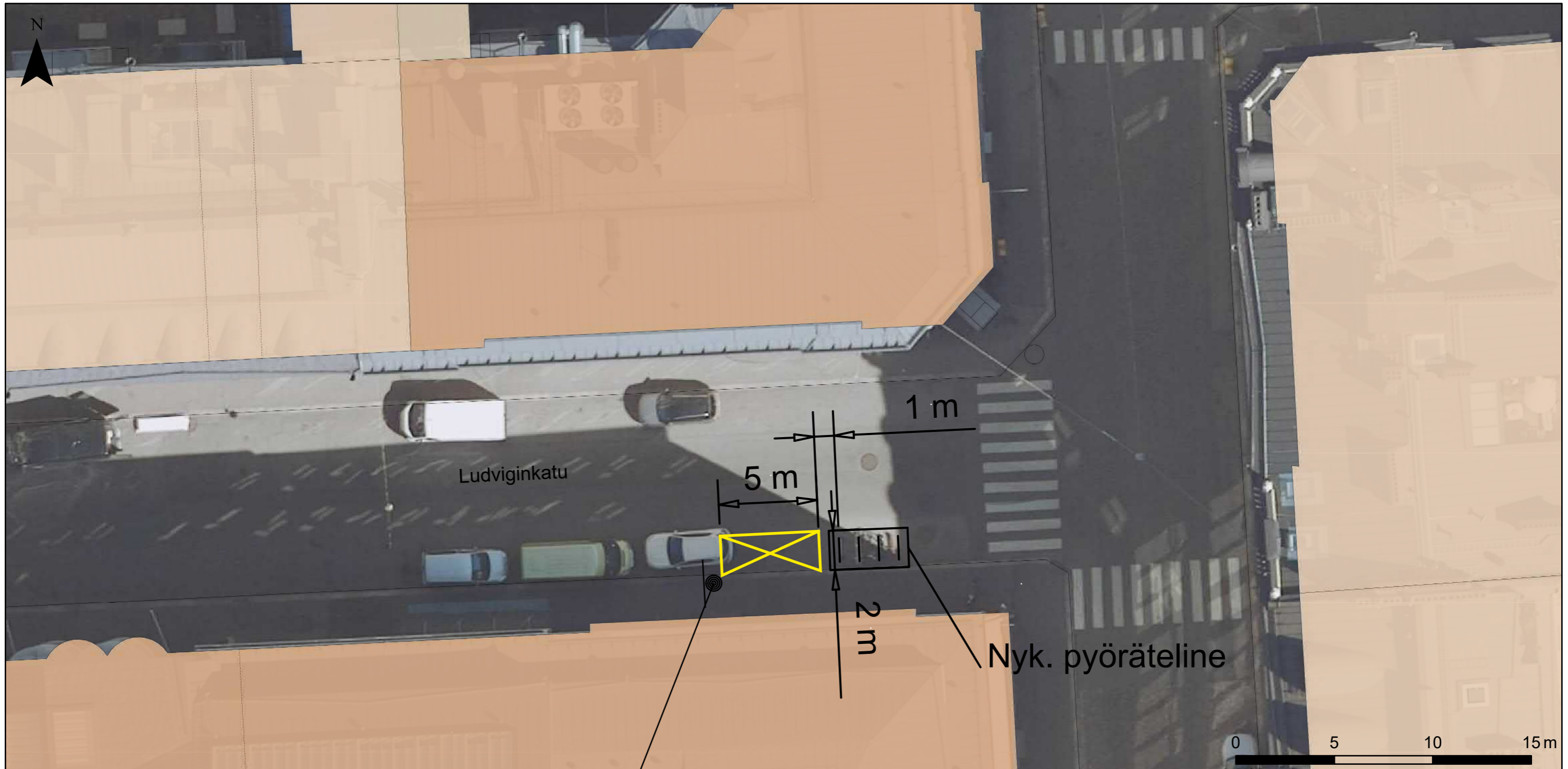
Kapasiteetti: 15 paikkaa

**Helsinki** Kaupunkiympäristön toimiala Liikenne- ja katusuunnittelu

Kaupunginosa  
03. Kaartinkaupunki

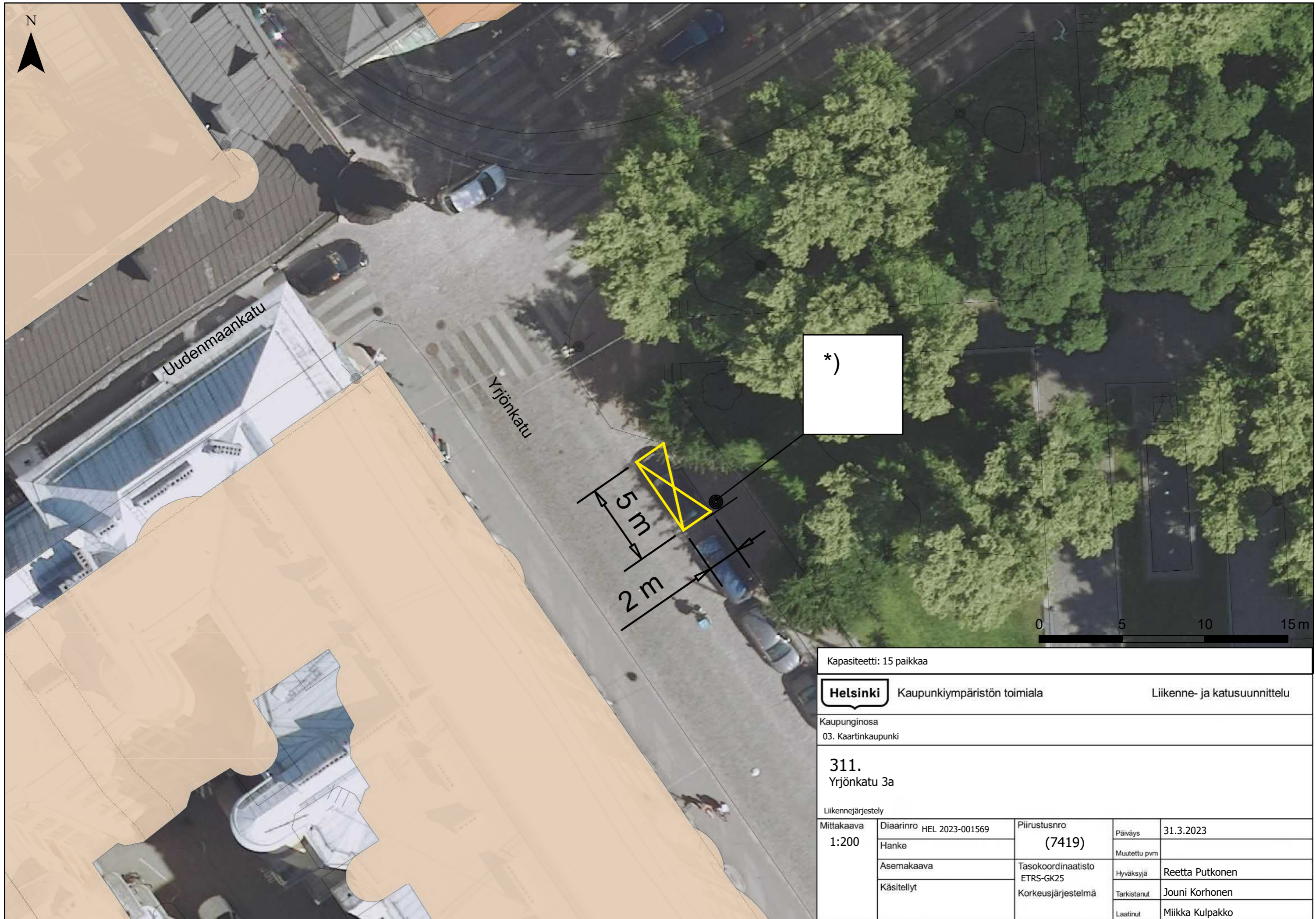
309.  
Kasarmikatu 36

Liikennejärjestely			
Mittakaava 1:200	Diaarinro	HEL 2023-001569	Piirustusnro (7419)
	Hanke		Päiväys 31.3.2023
	Asemakaava		Muutettu pvm
	Käsitellyt		Tasokoordinaatisto ETRS-GK25
		Korkeusjärjestelmä	Hyväksyjä Reetta Putkonen
			Tarkistanut Jouni Korhonen
			Laatinut Miikka Kulpakko



\*)

Kapiteetti: 15 paikkaa				
<b>Helsinki</b>		Kaupunkiympäristön toimiala		Liikenne- ja katusuunnittelu
Kaupunginosa 03. Kaartinkaupunki				
<b>310.</b> Ludviginkatu 2				
Liikennejärjestely				
Mittakaava 1:200	Diiaarinro	HEL 2023-001569	Piirustusnro <b>(7419)</b>	Päiväys 31.3.2023
	Hanke			Muutettu pvm
	Asemakaava		Tasokoordinaatisto ETRS-GK25	Hyväksyjä Reetta Putkonen
	Käsitellyt		Korkeusjärjestelmä	Tarkistanut Jouni Korhonen
			Laatinut	Miikka Kulpakko



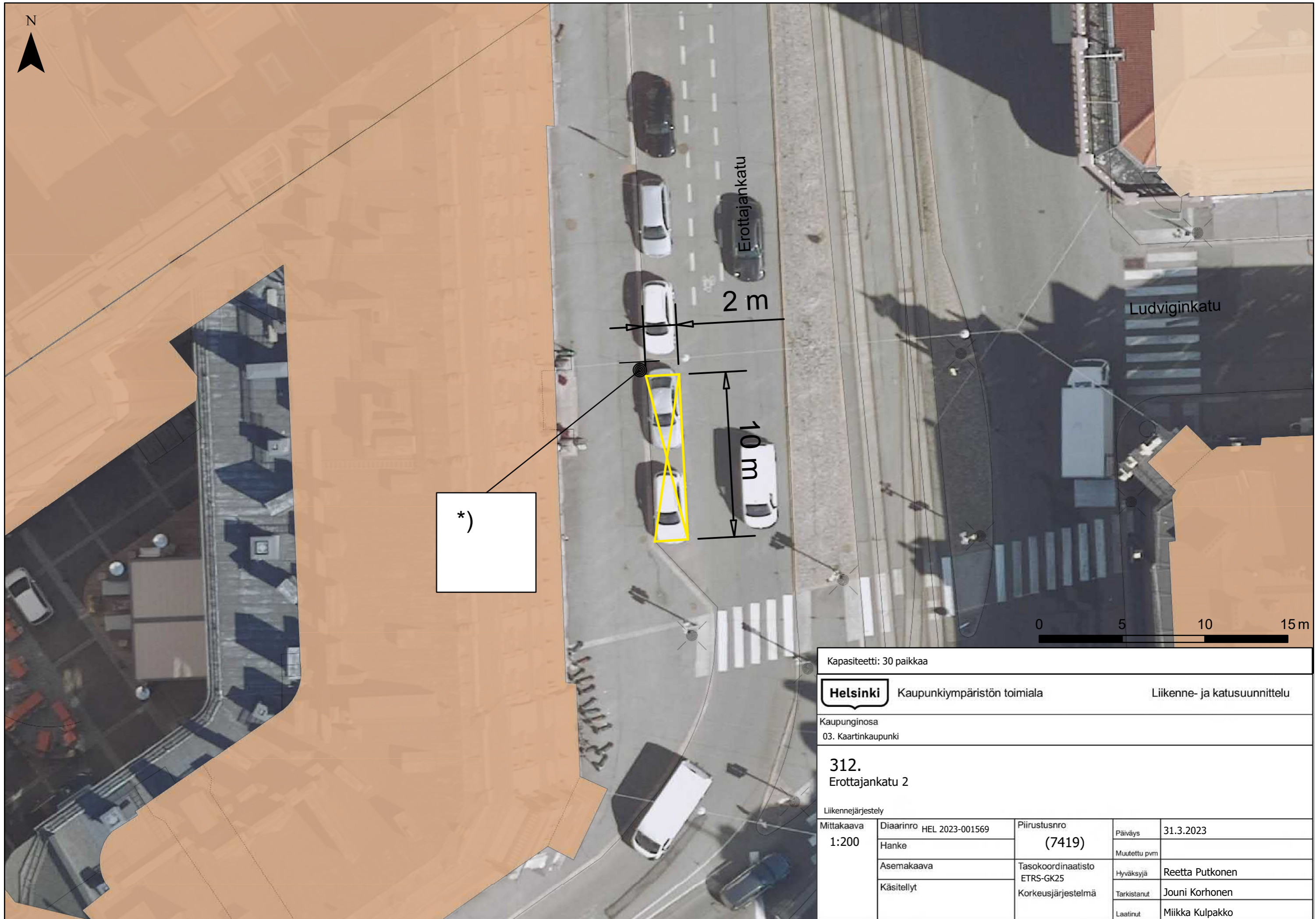
Kapasiteetti: 15 paikkaa

**Helsinki** Kaupunkiympäristön toimiala Liikenne- ja katusuunnittelu

Kaupunginosa  
03. Kaartinkaupunki

**311.**  
Yrjönkatu 3a

Liikennejärjestely				
Mittakaava 1:200	Diaarinro	HEL 2023-001569	Piirustusno	Päiväys
	Hanke		(7419)	Muutettu pvm
	Asemakaava		Tasokoordinaatisto	Hyväksyjä
	Käsitellyt		ETRS-GK25	Tarkistanut
			Korkeusjärjestelmä	Laatinut
				Miikka Kulpakko



\*)

Kapasiteetti: 30 paikkaa



Kaupunkiympäristön toimiala

Liikenne- ja katusuunnittelu

Kaupunginosa  
03. Kaartinkaupunki

**312.**  
Erottajankatu 2

Liikennejärjestely

Mittakaava 1:200	Diariinro	HEL 2023-001569	Piirustusnro	(7419)	Päiväys	31.3.2023
	Hanke				Muutettu pvm	
	Asemakaava		Tasokoordinaatisto	ETRS-GK25	Hyväksyjä	Reetta Putkonen
	Käsitellyt		Korkeusjärjestelmä		Tarkistanut	Jouni Korhonen
					Laatinut	Miikka Kulpakko



Lönnrotinkatu

Mannerheimintie

Mannerheimintie

1.5 m

9 m

0 5 10 15 m

\*)

↑ 9m ↑

Kapasiteetti: 27 paikkaa

**Helsinki** Kaupunkiympäristön toimiala

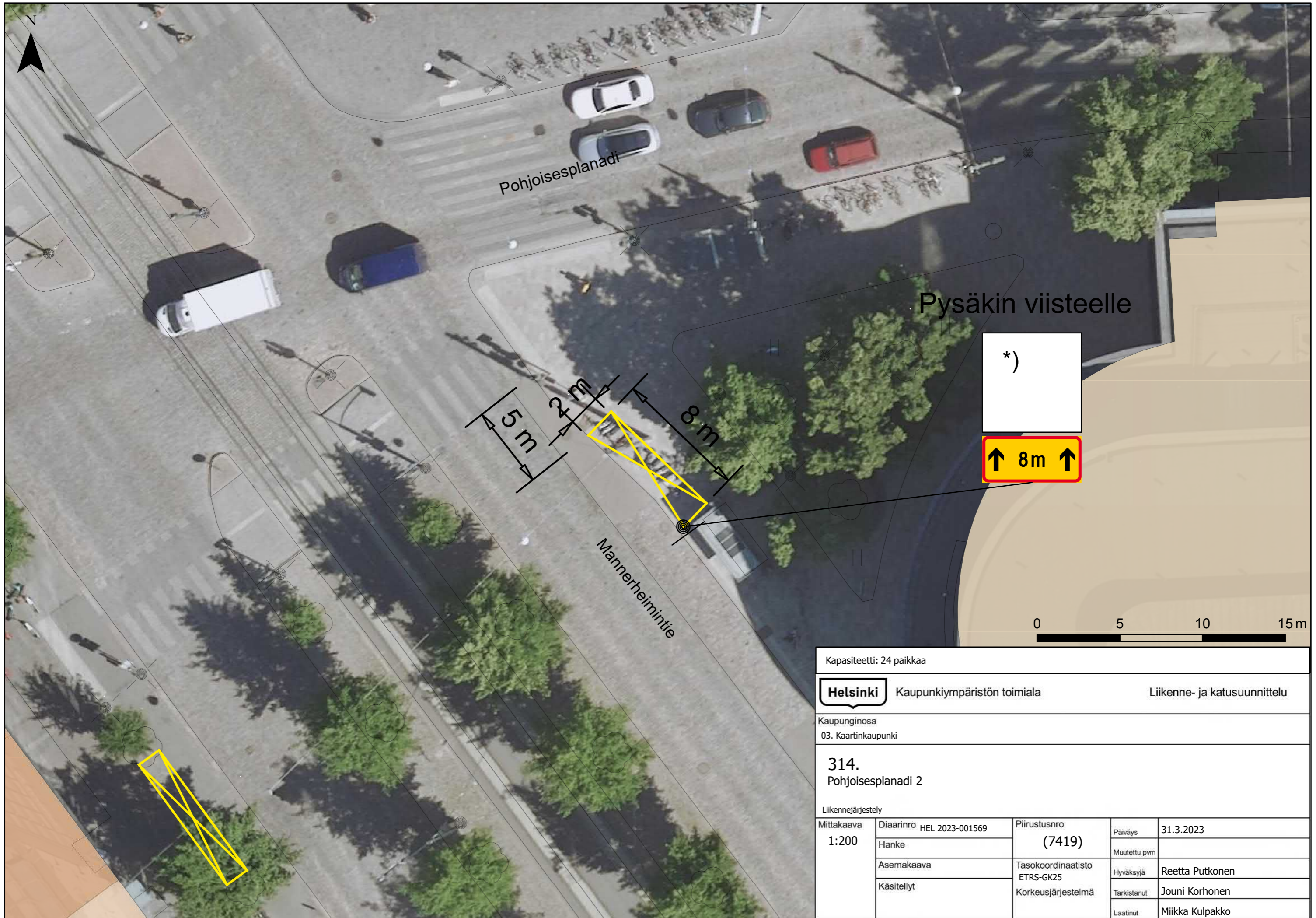
Liikenne- ja katusuunnittelu

Kaupunginosa  
03. Kaartinkaupunki

**313.**  
Mannerheimintie 6

Liikennejärjestely

Mittakaava 1:200	Diariinro	HEL 2023-001569	Piirustusnro	Päiväys	31.3.2023
	Hanke		(7419)	Muutettu pvm	
	Asemakaava		Tasokoordinaatisto	Hyväksyjä	Reetta Putkonen
	Käsitellyt		ETRS-GK25	Tarkistanut	Jouni Korhonen
			Korkeusjärjestelmä	Laatinut	Miikka Kulpakko



Pohjoisesplanadi

Pysäkin viisteelle

Mannerheimintie

\*)  
↑ 8m ↑

0 5 10 15 m

Kapasiteetti: 24 paikkaa

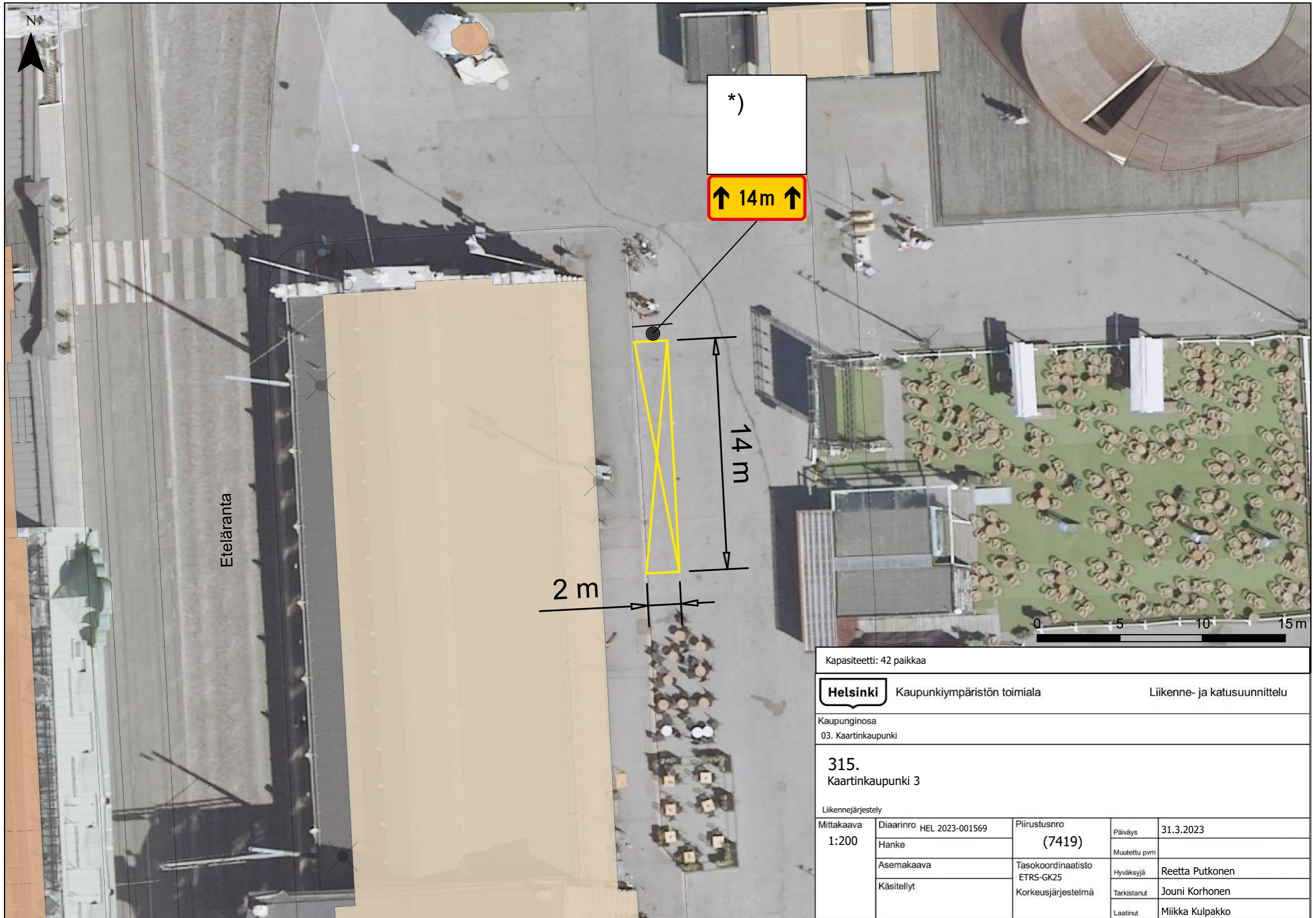
**Helsinki** Kaupunkiympäristön toimiala Liikenne- ja katusuunnittelu

Kaupunginosa  
03. Kaartinkaupunki

**314.**  
Pohjoisesplanadi 2

Mittakaava 1:200	Diariinro	HEL 2023-001569	Piirustusnro	Päiväys	31.3.2023
	Hanke		(7419)	Muutettu pvm	
	Asemakaava		Tasokoordinaatisto	Hyväksyjä	Reetta Putkonen
	Käsitellyt		ETRS-GK25	Tarkistanut	Jouni Korhonen
			Korkeusjärjestelmä	Laatinut	Miikka Kulpakko





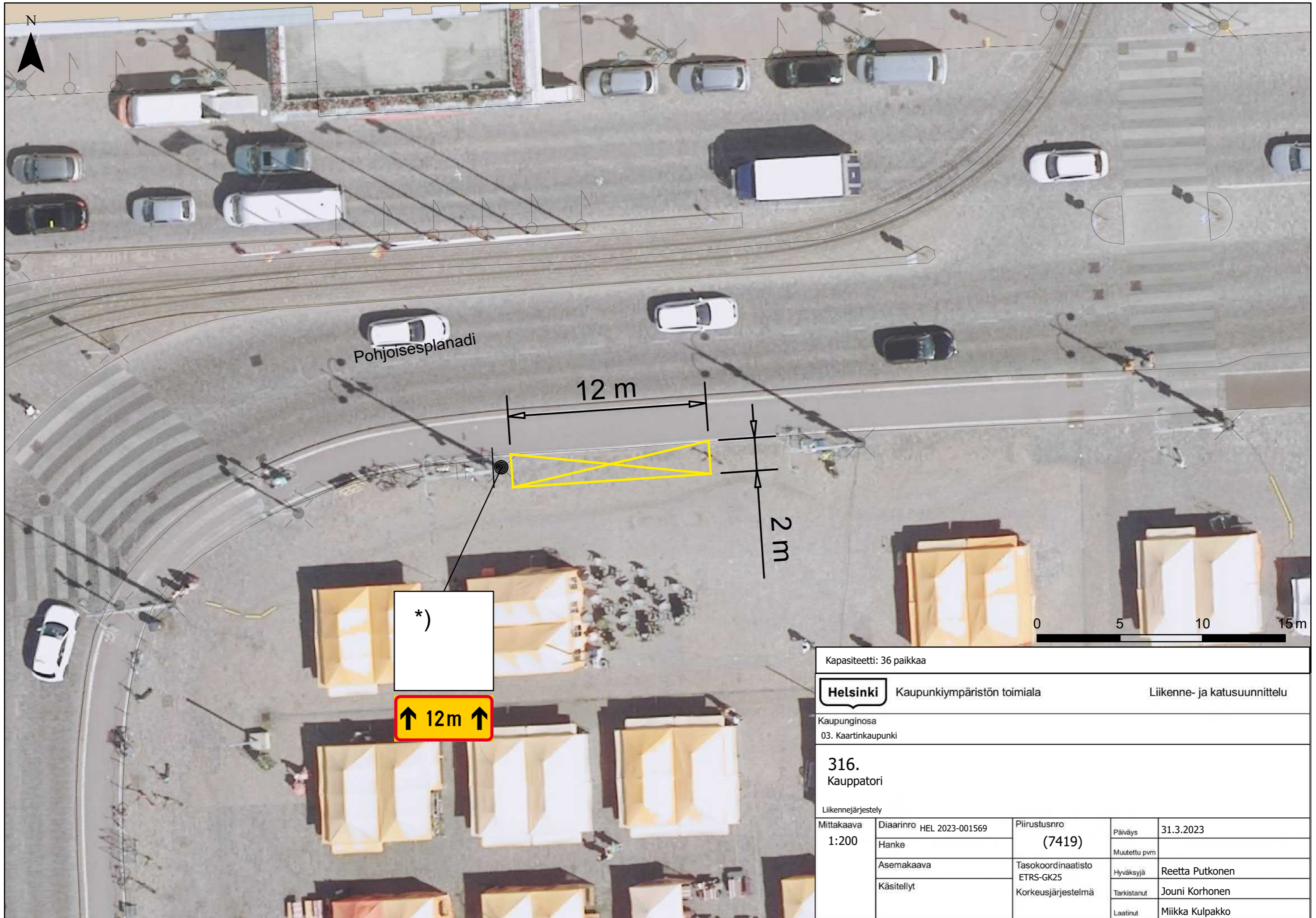
Kapiteetti: 42 paikkaa

**Helsinki** Kaupunkiympäristön toimiala Liikenne- ja katusuunnittelu

Kaupunginosa  
03. Kaartinkaupunki

**315.**  
Kaartinkaupunki 3

Liikennejärjestely				
Mittakaava 1:200	Diariinro	HEL 2023-001569	Piirustusnro	Päiväys
	Hanke		(7419)	Muutettu pvm
	Asemakaava		Tasokoordinaatisto	Hyväksyjä
	Käsitellyt		ETRS-GK25	Tarkistanut
			Korkeusjärjestelmä	Laatinut
				Miikka Kulpakko



Pohjoisesplanadi

12 m

2 m

0 5 10 15 m

\*)

↑ 12m ↑

Kapasiteetti: 36 paikkaa

**Helsinki** Kaupunkiympäristön toimiala Liikenne- ja katusuunnittelu

Kaupunginosa  
03. Kaartinkaupunki

**316.**  
Kauppatori

Liikennejärjestely

Mittakaava 1:200	Diariinro HEL 2023-001569	Piirustusnro <b>(7419)</b>	Päiväys	31.3.2023
	Hanke		Muutettu pvm	
	Asemakaava	Tasokoordinaatisto ETRS-GK25	Hyväksyjä	Reetta Putkonen
	Käsitellyt	Korkeusjärjestelmä	Tarkistanut	Jouni Korhonen
			Laatinut	Miikka Kulpakko



Pohjoisesplanadi

14 m

2 m

0 5 10 15 m

\*)

↑ 14m ↑

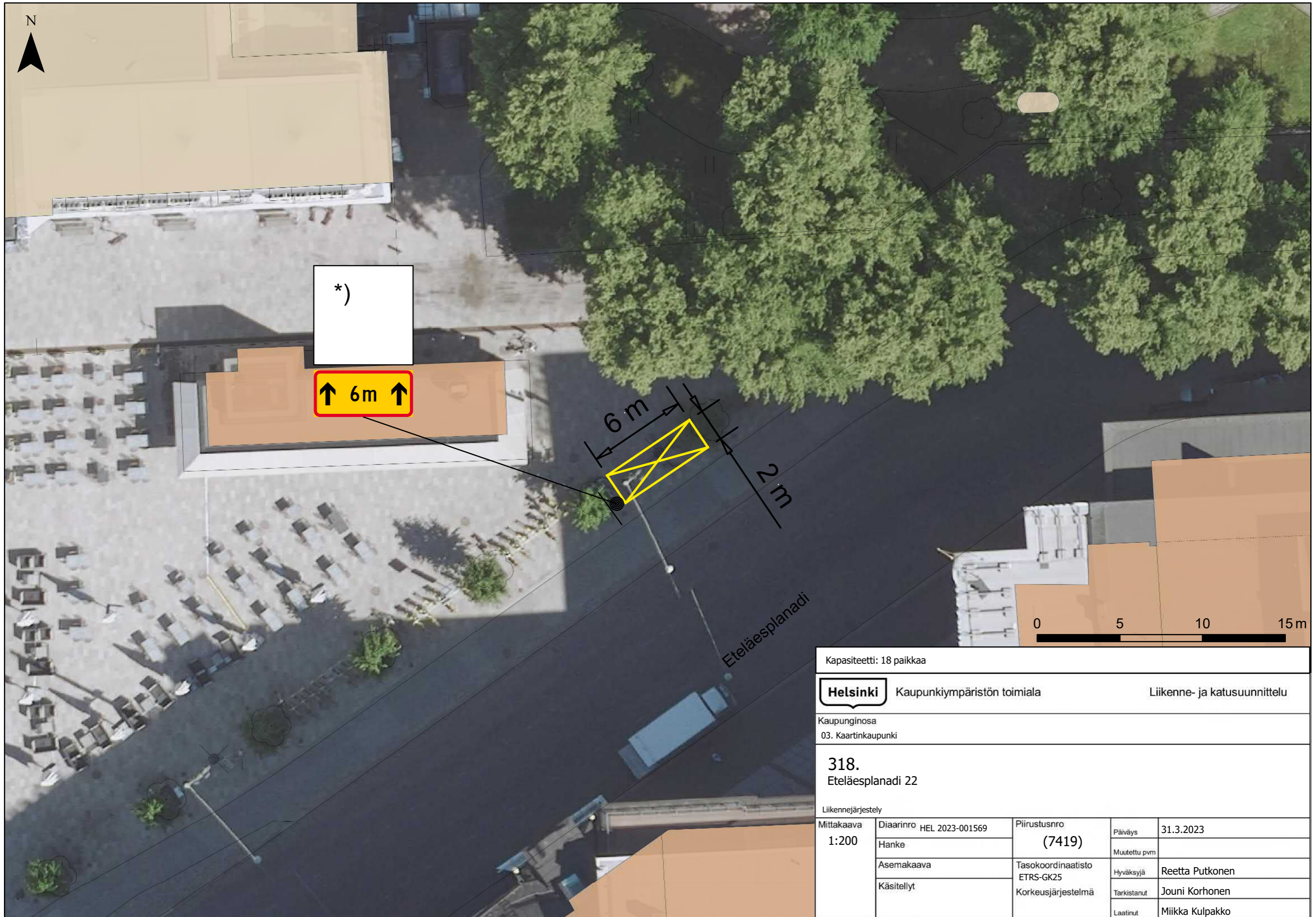
Kapasiteetti: 42 paikkaa

**Helsinki** Kaupunkiympäristön toimiala Liikenne- ja katusuunnittelu

Kaupunginosa  
03. Kaartinkaupunki

**317.**  
Kauppatori

Liikennejärjestely				
Mittakaava 1:200	Diaarinro	HEL 2023-001569	Piirustusnro	(7419)
	Hanke		Päiväys	
	Asemakaava		Tasokoordinaatisto	ETRS-GK25
	Käsitellyt		Korkeusjärjestelmä	
			Muutettu pvm	
			Hyväksyjä	Reetta Putkonen
			Tarkistanut	Jouni Korhonen
			Laatinut	Miikka Kulpakko



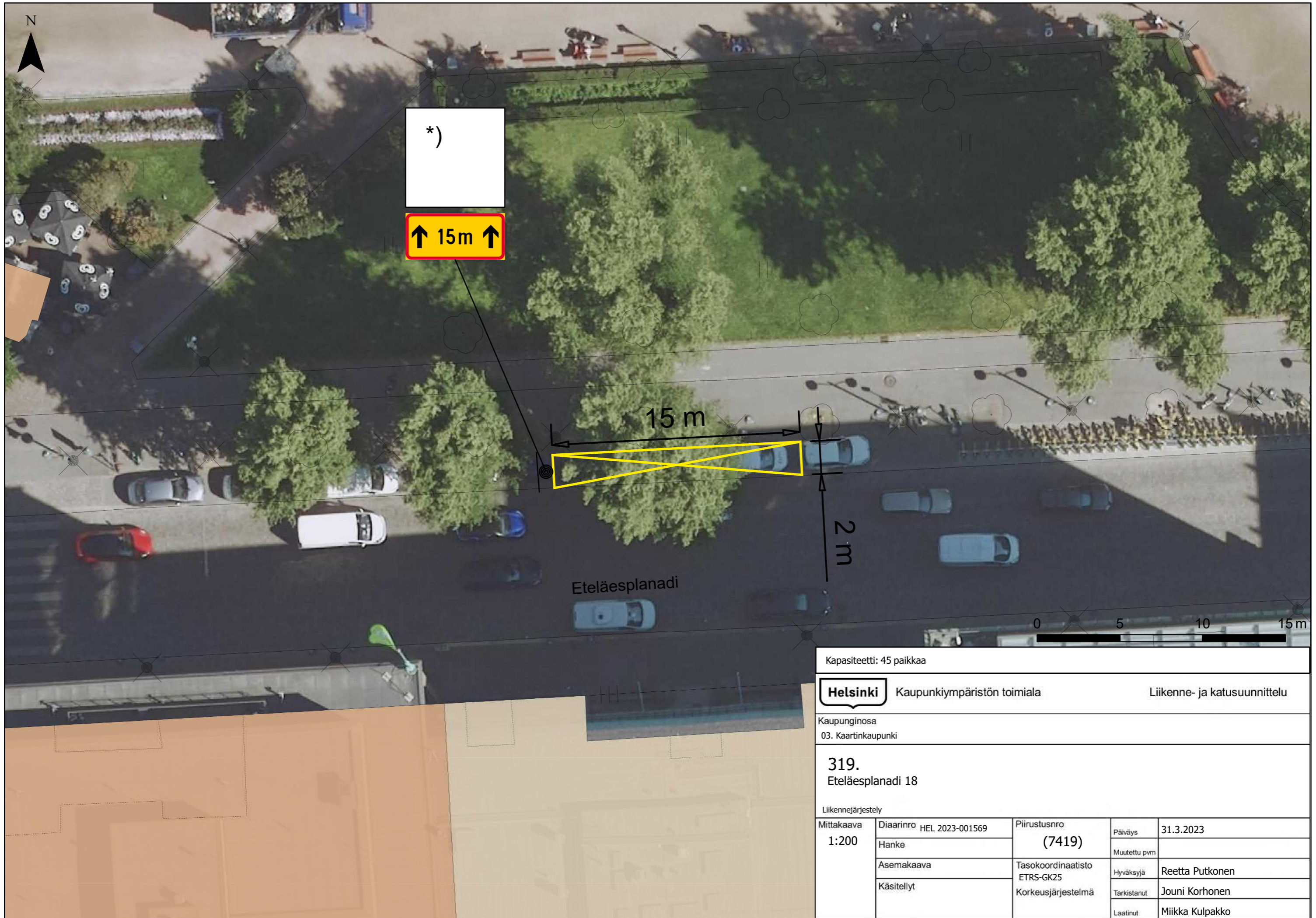
Kapasiteetti: 18 paikkaa

**Helsinki** Kaupunkiympäristön toimiala Liikenne- ja katusuunnittelu

Kaupunginosa  
03. Kaartinkaupunki

**318.**  
Eteläesplanadi 22

Liikennejärjestely				
Mittakaava 1:200	Diaarinro	HEL 2023-001569	Piirustusnro	Päiväys
	Hanke		(7419)	31.3.2023
	Asemakaava		Tasokoordinaatisto	Muutettu pvm
	Käsitellyt		ETRS-GK25	Hyväksyjä
			Korkeusjärjestelmä	Tarkistanut
				Jouni Korhonen
				Laatinut
				Miikka Kulpakko



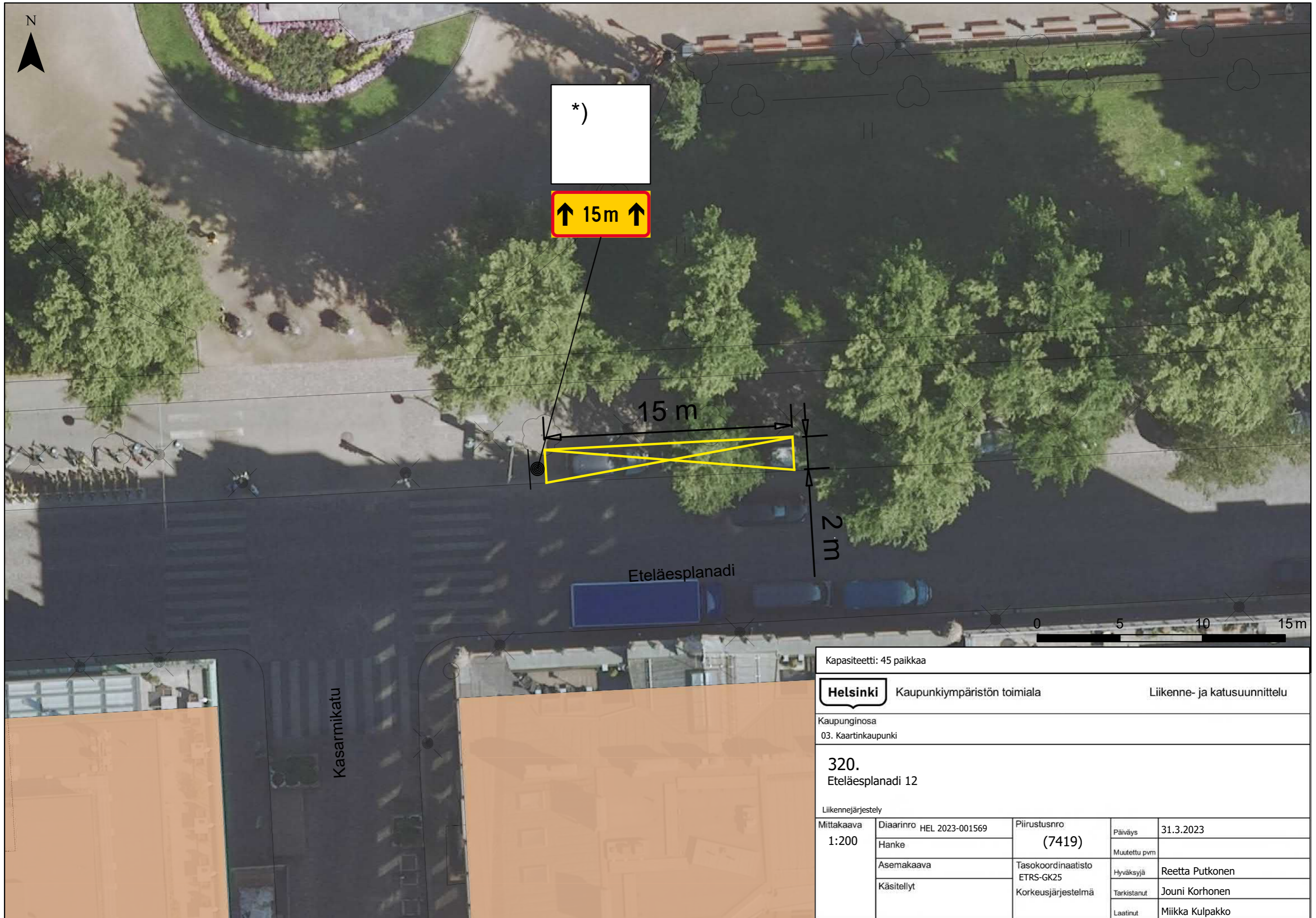
Kapasiteetti: 45 paikkaa

**Helsinki** Kaupunkiympäristön toimiala Liikenne- ja katusuunnittelu

Kaupunginosa  
03. Kaartinkaupunki

**319.**  
Eteläesplanadi 18

Liikennejärjestely				
Mittakaava 1:200	Diaarinro	HEL 2023-001569	Piirustusnro	Päiväys
	Hanke		(7419)	31.3.2023
	Asemakaava		Tasokoordinaatisto	Muutettu pvm
	Käsitellyt		ETRS-GK25	Hyväksyjä
			Korkeusjärjestelmä	Tarkistanut
				Reetta Putkonen
				Jouni Korhonen
				Laatinut
				Miikka Kulpakko



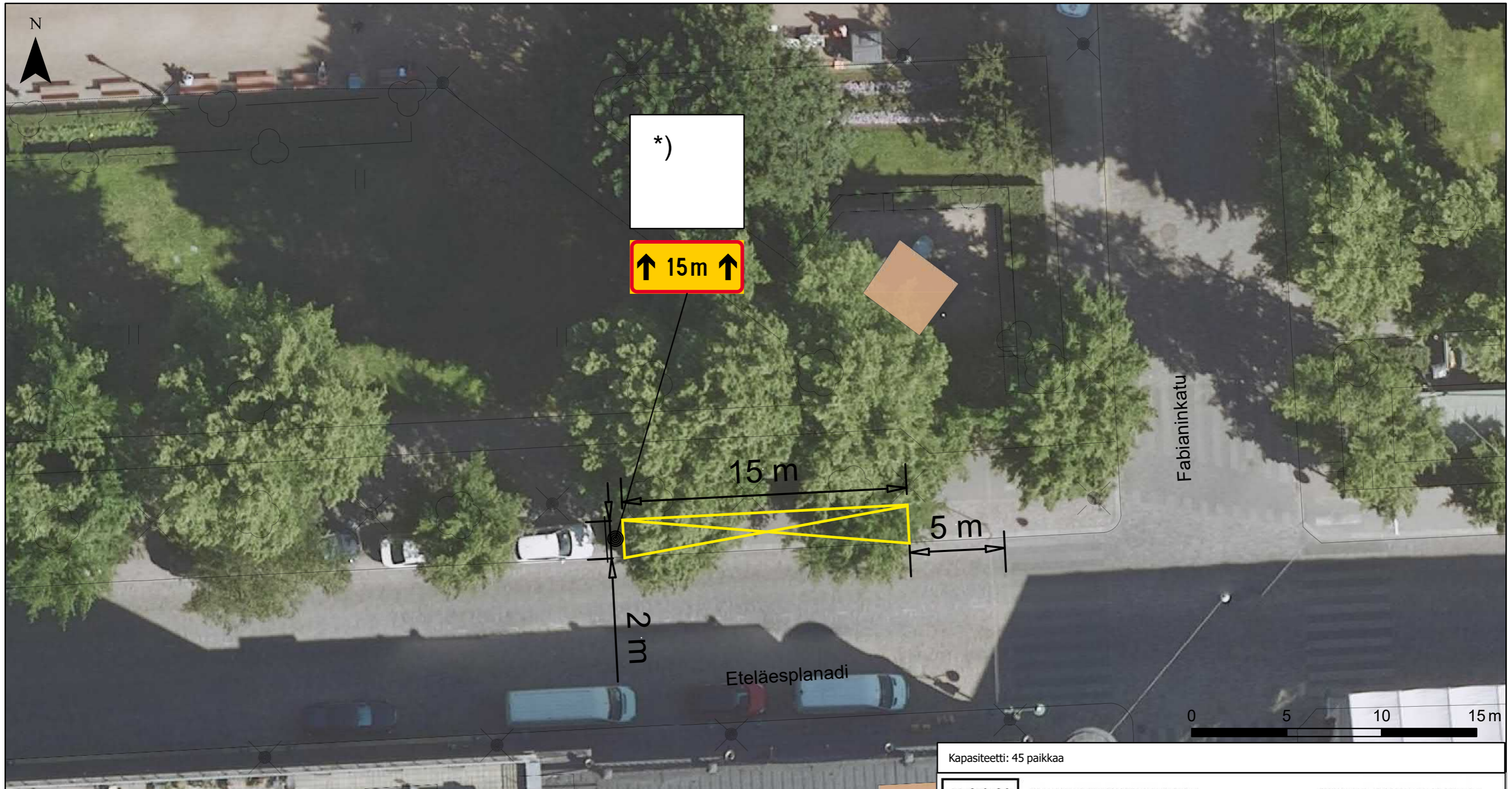
Kapasiteetti: 45 paikkaa

**Helsinki** Kaupunkiympäristön toimiala Liikenne- ja katusuunnittelu

Kaupunginosa  
03. Kaartinkaupunki

**320.**  
Eteläesplanadi 12

Liikennejärjestely				
Mittakaava 1:200	Diaarinro	HEL 2023-001569	Piirustusnro	Päiväys
	Hanke		(7419)	31.3.2023
	Asemakaava		Tasokoordinaatisto	Muutettu pvm
	Käsitellyt		ETRS-GK25	Hyväksyjä
			Korkeusjärjestelmä	Tarkistanut
				Reetta Putkonen
				Jouni Korhonen
				Laatinut
				Miikka Kulpakko



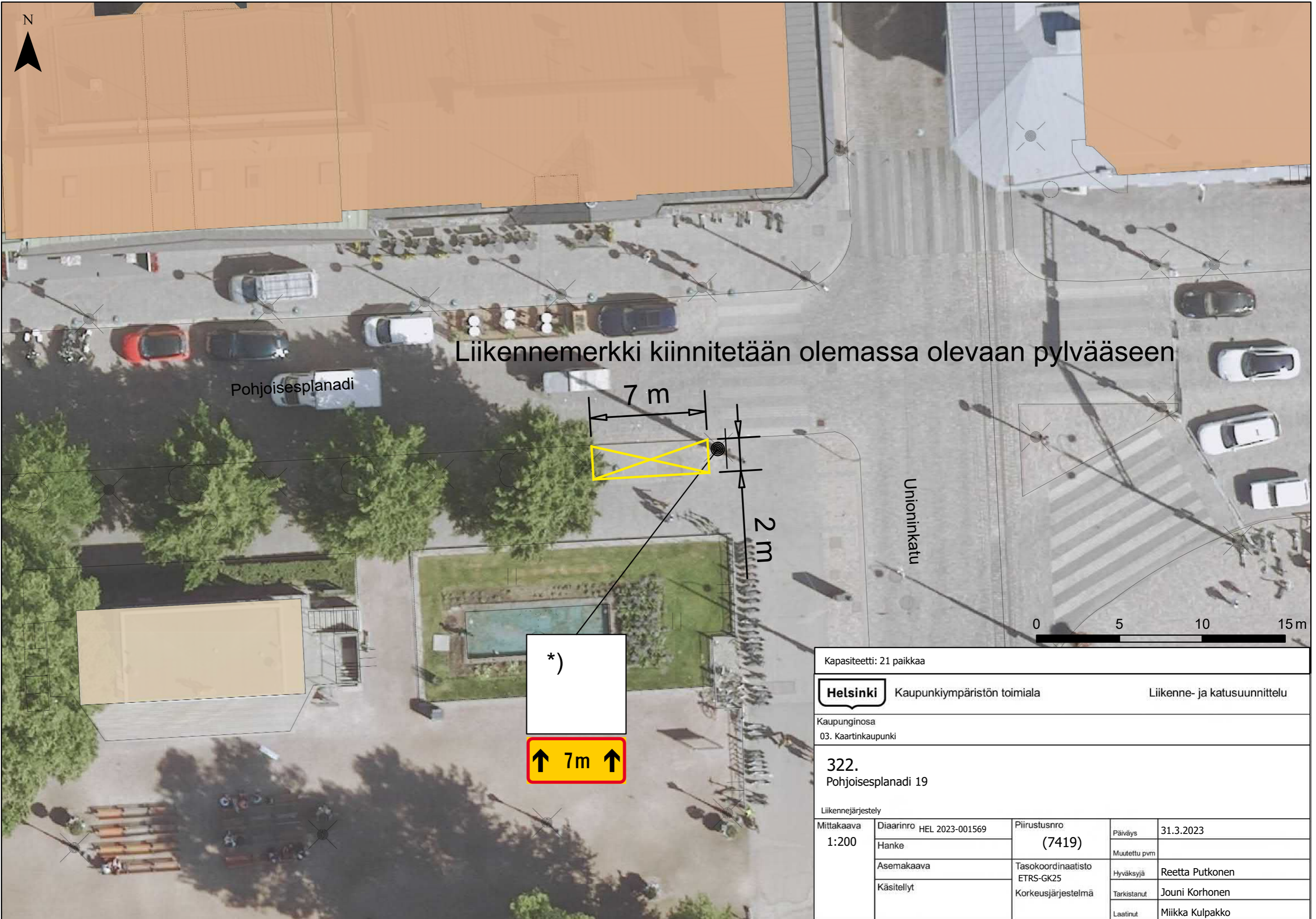
Kapasiteetti: 45 paikkaa

**Helsinki** Kaupunkiympäristön toimiala Liikenne- ja katusuunnittelu

Kaupunginosa  
03. Kaartinkaupunki

**321.**  
Eteläesplanadi 8

Liikennejärjestely				
Mittakaava 1:200	Diariinro	HEL 2023-001569	Piirustusnro	31.3.2023
	Hanke		(7419)	
	Asemakaava		Tasokoordinaatisto	Hyväksyjä
	Käsitellyt		ETRS-GK25	Tarkistanut
			Korkeusjärjestelmä	Laatinut
				Miikka Kulpakko



Liikennemerkki kiinnitetään olemassa olevaan pylvääseen

Pohjoisesplanadi


Unioninkatu

\*)



Kapiteetti: 21 paikkaa				
<b>Helsinki</b>		Kaupunkiympäristön toimiala		Liikenne- ja katusuunnittelu
Kaupunginosa 03. Kaartinkaupunki				
322. Pohjoisesplanadi 19				
Liikennejärjestely				
Mittakaava 1:200	Diariinro	HEL 2023-001569	Piirustusnro <b>(7419)</b>	Päiväys 31.3.2023
	Hanke			Muutettu pvm
	Asemakaava		Tasokoordinaatisto ETRS-GK25	Hyväksyjä Reetta Putkonen
	Käsitellyt		Korkeusjärjestelmä	Tarkistanut Jouni Korhonen
			Laatinut	Miikka Kulpakko





Pohjoisesplanadi

2 m

15 m

0 5 10 15 m

\*)

↑ 15m ↑

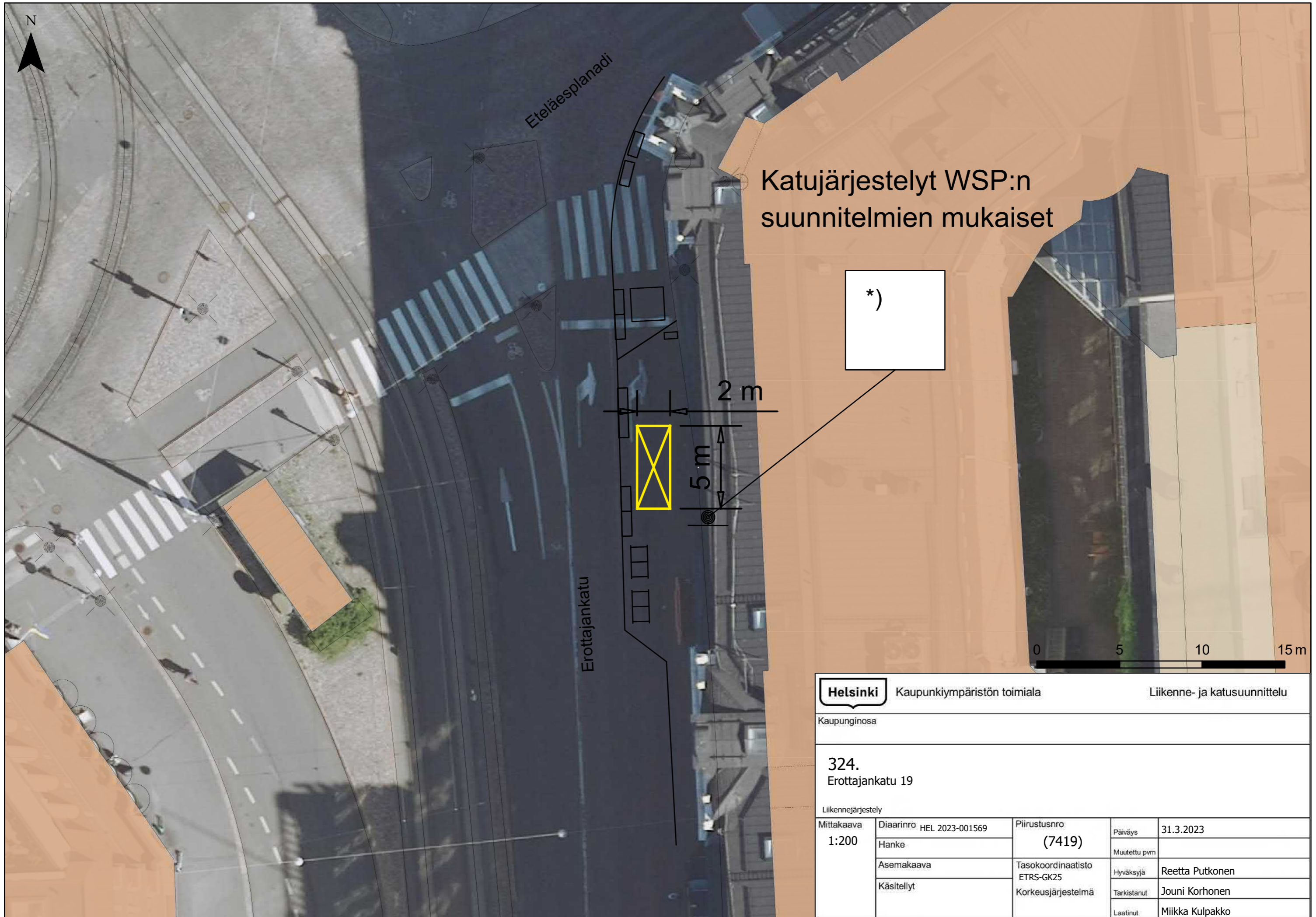
Kapasiteetti: 30 paikkaa

**Helsinki** Kaupunkiympäristön toimiala Liikenne- ja katusuunnittelu

Kaupunginosa  
03. Kaartinkaupunki

323.  
Kauppatori

Liikennejärjestely				
Mittakaava 1:200	Diariinro	HEL 2023-001569	Piirustusnro (7419)	Päiväys 31.3.2023
	Hanke			Muutettu pvm
	Asemakaava		Tasokoordinaatisto ETRS-GK25	Hyväksyjä Reetta Putkonen
	Käsitellyt		Korkeusjärjestelmä	Tarkistanut Jouni Korhonen
			Laatinut	Miikka Kulpakko



Katujärjestelyt WSP:n suunnitelmien mukaiset

\*)

2 m

5 m

0 5 10 15 m

**Helsinki**

Kaupunkiympäristön toimiala

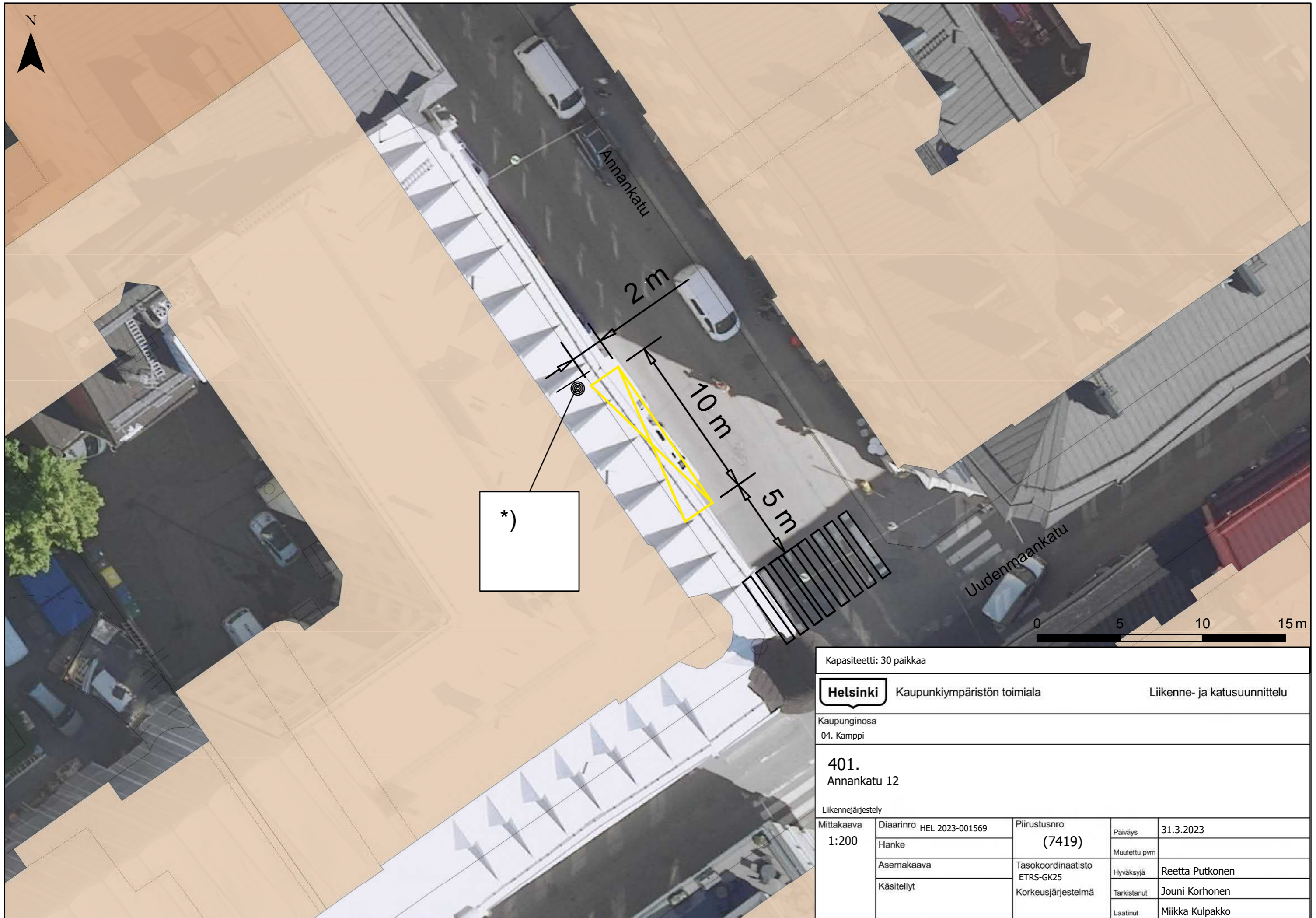
Liikenne- ja katusuunnittelu

Kaupunginosa

324.  
Erottajankatu 19

Liikennejärjestely

Mittakaava 1:200	Diaarinro	HEL 2023-001569	Piirustusno	(7419)	Päiväys	31.3.2023
	Hanke				Muutettu pvm	
	Asemakaava		Tasokoordinaatisto	ETRS-GK25	Hyväksyjä	Reetta Putkonen
	Käsitellyt		Korkeusjärjestelmä		Tarkistanut	Jouni Korhonen
					Laatinut	Miikka Kulpakko



Kapasiteetti: 30 paikkaa

**Helsinki** Kaupunkiympäristön toimiala Liikenne- ja katusuunnittelu

Kaupunginosa  
04. Kamppi

**401.**  
Annankatu 12

Liikennejärjestely				
Mittakaava 1:200	Diariinro	HEL 2023-001569	Piirustusnro	Päiväys
	Hanke		(7419)	Muutettu pvm
	Asemakaava		Tasokoordinaatisto	Hyväksyjä
	Käsitellyt		ETRS-GK25	Tarkistanut
			Korkeusjärjestelmä	Laatinut
				Miikka Kulpakko

# Nykyisen merkin siirto



\*)

10 m

2 m

0 5 10 15 m

Fredrikinkatu

Bulevardi

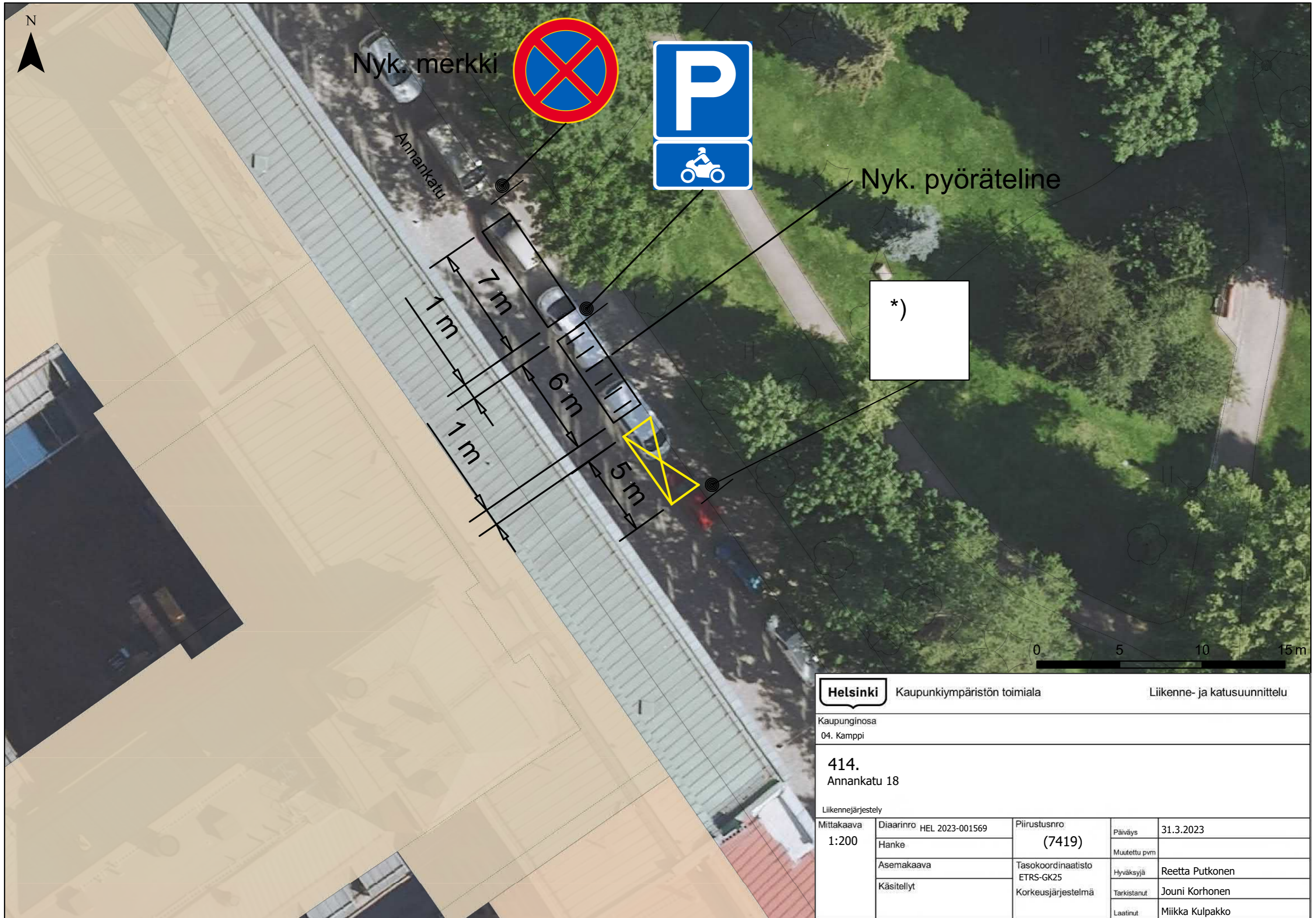
Kapaciteetti: 30 paikkaa

**Helsinki** Kaupunkiympäristön toimiala Liikenne- ja katusuunnittelu

Kaupunginosa  
04. Kamppi

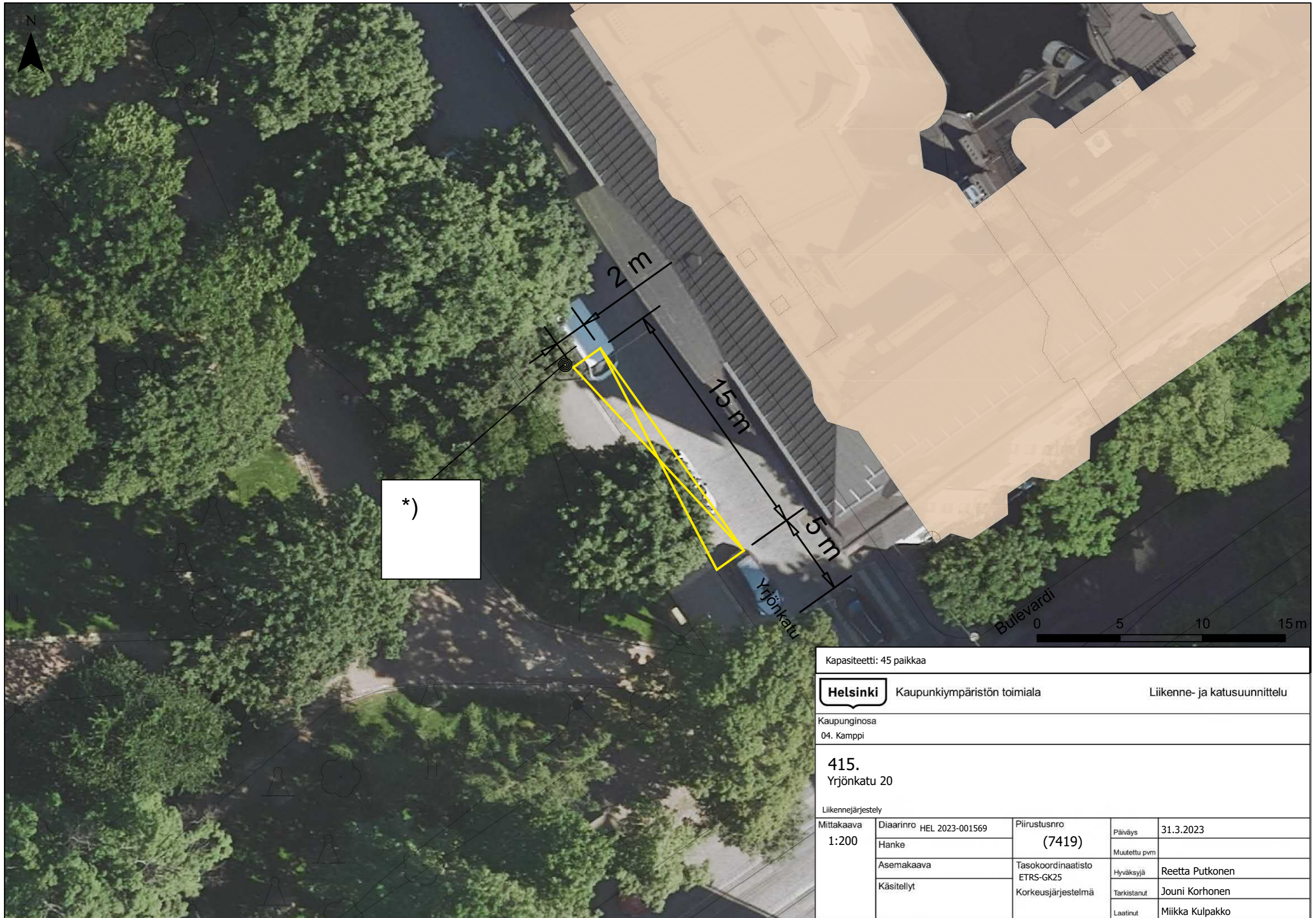
402.  
Fredrikinkatu 39

Liikennejärjestely				
Mittakaava 1:200	Diariinro	HEL 2023-001569	Piirustusnro	Päiväys
	Hanke		(7419)	Muutettu pvm
	Asemakaava		Tasokoordinaatisto	Hyväksyjä
	Käsitellyt		ETRS-GK25	Tarkistanut
			Korkeusjärjestelmä	Laatinut
				Miikka Kulpakko



\*)

<b>Helsinki</b> Kaupunkiympäristön toimiala		Liikenne- ja katusuunnittelu		
Kaupunginosa 04. Kamppi				
414. Annankatu 18				
Liikennejärjestely				
Mittakaava 1:200	Diariinro	HEL 2023-001569	Piirustusno <b>(7419)</b>	Päiväys 31.3.2023
	Hanke			Muutettu pvm
	Asemakaava		Tasokoordinaatisto ETRS-GK25	Hyväksyjä Reetta Putkonen
	Käsitellyt		Korkeusjärjestelmä	Tarkistanut Jouni Korhonen
			Laatinut	Miikka Kulpakko



\*)

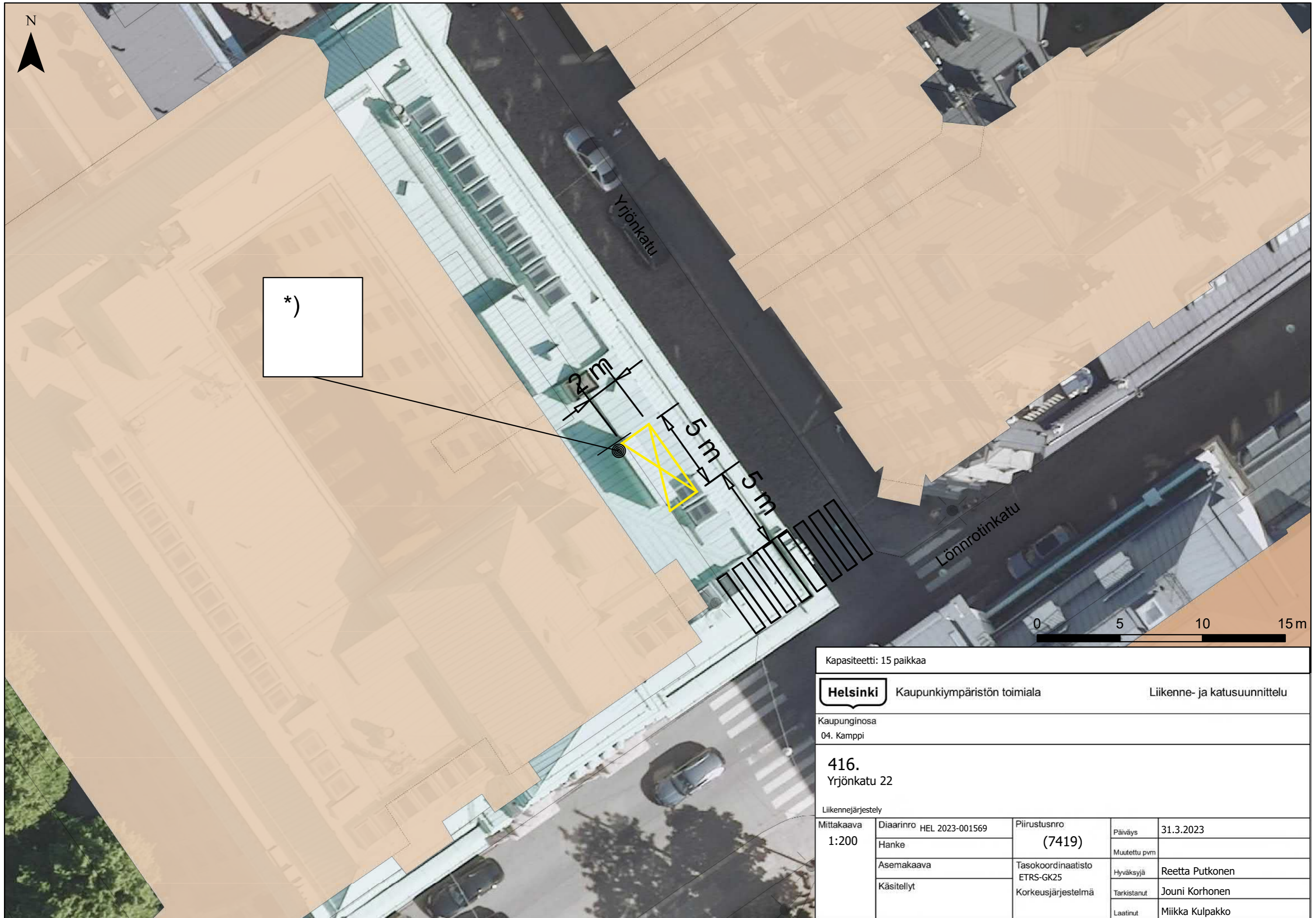
Kapasiteetti: 45 paikkaa

**Helsinki** Kaupunkiympäristön toimiala Liikenne- ja katusuunnittelu

Kaupunginosa  
04. Kamppi

**415.**  
Yrjönkatu 20

Liikennejärjestely				
Mittakaava 1:200	Diariinro	HEL 2023-001569	Piirustusnro	Päiväys
	Hanke		(7419)	Muutettu pvm
	Asemakaava		Tasokoordinaatisto	Hyväksyjä
	Käsitellyt		ETRS-GK25	Tarkistanut
			Korkeusjärjestelmä	Laatinut
				Miikka Kulpakko



\*)

Kapasiteetti: 15 paikkaa

**Helsinki** Kaupunkiympäristön toimiala Liikenne- ja katusuunnittelu

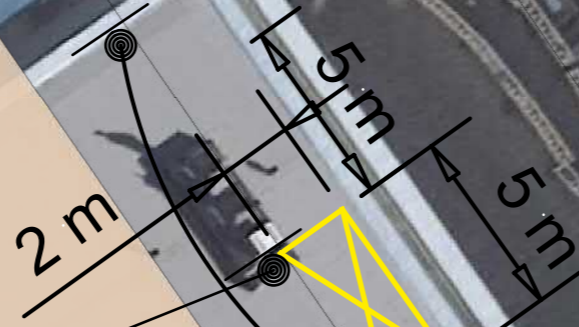
Kaupunginosa  
04. Kamppi

**416.**  
Yrjönkatu 22

Liikennejärjestely				
Mittakaava 1:200	Diaarinro	HEL 2023-001569	Piirustusnro	Päiväys
	Hanke		(7419)	Muutettu pvm
	Asemakaava		Tasokoordinaatisto	Hyväksyjä
	Käsitellyt		ETRS-GK25	Tarkistanut
			Korkeusjärjestelmä	Laatinut
				Reetta Putkonen
				Jouni Korhonen
				Miikka Kulpakko

N

Yrjönkatu



\*)

Nykyisen merkin siirto



0 5 10 15 m

Kapasiteetti: 15 paikkaa

**Helsinki** Kaupunkiympäristön toimiala Liikenne- ja katusuunnittelu

Kaupunginosa  
04. Kamppi

417.  
Yrjönkatu 24

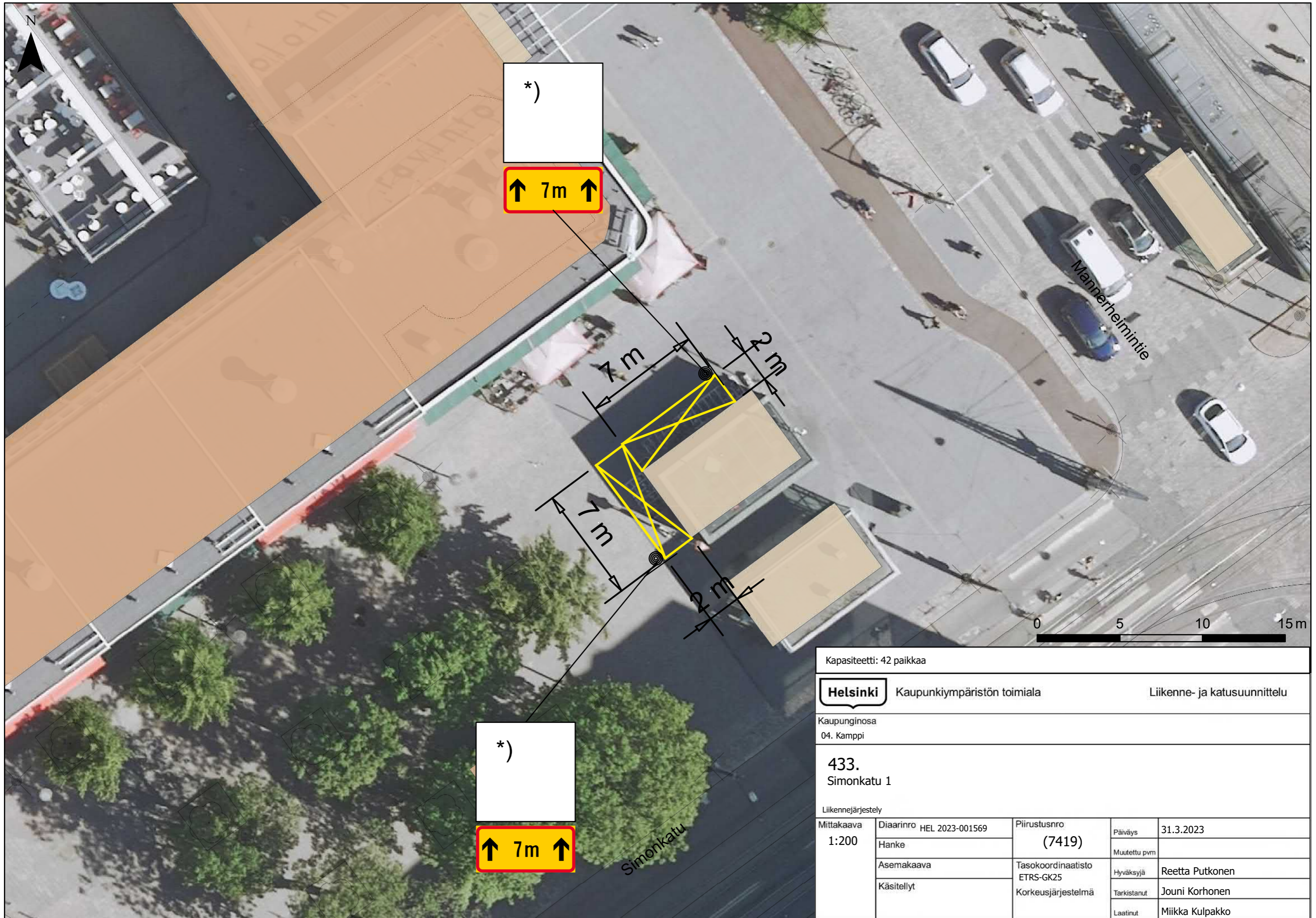
Liikennejärjestely

Mittakaava 1:200	Diaarinro	HEL 2023-001569	Piirustusno	Päiväys	31.3.2023
	Hanke		(7419)	Muutettu pvm	
	Asemakaava		Tasokoordinaatisto	Hyväksyjä	Reetta Putkonen
	Käsitellyt		ETRS-GK25	Tarkistanut	Jouni Korhonen
			Korkeusjärjestelmä	Laatinut	Miikka Kulpakko





Kapasiteetti: 15 paikkaa				
		Kaupunkiympäristön toimiala		Liikenne- ja katusuunnittelu
Kaupunginosa 04. Kamppi				
<b>418.</b> Annankatu 21				
Liikennejärjestely				
Mittakaava 1:200	Diariinro	HEL 2023-001569	Piirustusnro	Päiväys
	Hanke		(7419)	Muutettu pvm
	Asemakaava		Tasokoordinaatisto	Hyväksyjä
	Käsitellyt		ETRS-GK25	Tarkistanut
			Korkeusjärjestelmä	Laatinut
				31.3.2023
				Reetta Putkonen
				Jouni Korhonen
				Miikka Kulpakko



Kapasiteetti: 42 paikkaa

**Helsinki** Kaupunkiympäristön toimiala Liikenne- ja katusuunnittelu

Kaupunginosa  
04. Kamppi

**433.**  
Simonkatu 1

Liikennejärjestely

Mittakaava 1:200	Diaarinro	HEL 2023-001569	Piirustusnro	(7419)	Päiväys	31.3.2023
	Hanke				Muutettu pvm	
	Asemakaava		Tasokoordinaatisto	ETRS-GK25	Hyväksyjä	Reetta Putkonen
	Käsitellyt		Korkeusjärjestelmä		Tarkistanut	Jouni Korhonen
					Laatinut	Miikka Kulpakko



\*)




Kapasiteetti: 15 paikkaa

**Helsinki** Kaupunkiympäristön toimiala Liikenne- ja katusuunnittelu

Kaupunginosa  
05. Punavuori

**512.**  
Ratakatu 29

Liikennejärjestely				
Mittakaava 1:200	Diariinro	HEL 2023-001569	Piirustusnro	Päiväys
	Hanke		(7419)	Muutettu pvm
	Asemakaava		Tasokoordinaatisto	Hyväksyjä
	Käsitellyt		ETRS-GK25	Tarkistanut
			Korkeusjärjestelmä	Laatinut
				Miikka Kulpakko



Nykyiset merkit poistetaan



\*)

Asennetaan samaan liikennemerkkipylvääseen

Kapasiteetti: 30 paikkaa

**Helsinki** Kaupunkiympäristön toimiala Liikenne- ja katusuunnittelu

Kaupunginosa  
05. Punavuori

**513.**  
Merimiehenkatu 9

Liikennejärjestely				
Mittakaava 1:200	Diaarinro	HEL 2023-001569	Piirustusnro	Päiväys
	Hanke		(7419)	31.3.2023
	Asemakaava		Tasokoordinaatisto	Muutettu pvm
	Käsitellyt		ETRS-GK25	Hyväksyjä
			Korkeusjärjestelmä	Tarkistanut
				Jouni Korhonen
				Laatinut
				Miikka Kulpakko



# Nykyisen merkin siirto




Annankatu

2 m

10 m

\*)



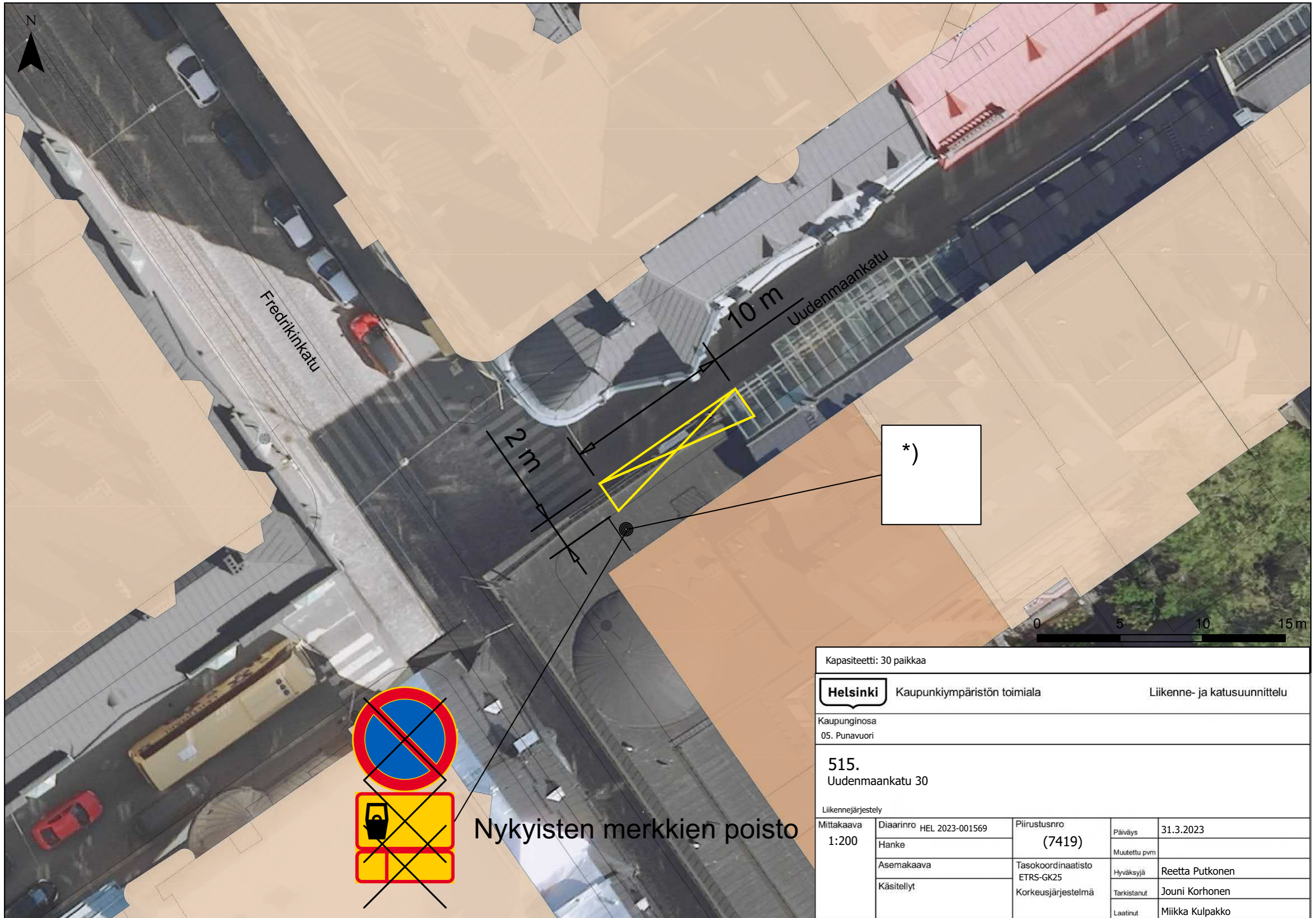
Kapasiteetti: 30 paikkaa

**Helsinki** Kaupunkiympäristön toimiala Liikenne- ja katusuunnittelu

Kaupunginosa  
05. Punavuori

**514.**  
Annankatu 5

Liikennejärjestely				
Mittakaava 1:200	Diariinro	HEL 2023-001569	Piirustusnro	Päiväys
	Hanke		(7419)	31.3.2023
	Asemakaava		Tasokoordinaatisto	Muutettu pvm
	Käsitellyt		ETRS-GK25	Hyväksyjä
			Korkeusjärjestelmä	Tarkistanut
				Laatinut
				Reetta Putkonen
				Jouni Korhonen
				Miikka Kulpakko



\*)



Nykyisten merkkien poisto

Kapasiteetti: 30 paikkaa



Kaupunkiympäristön toimiala

Liikenne- ja katusuunnittelu

Kaupunginosa  
05. Punavuori

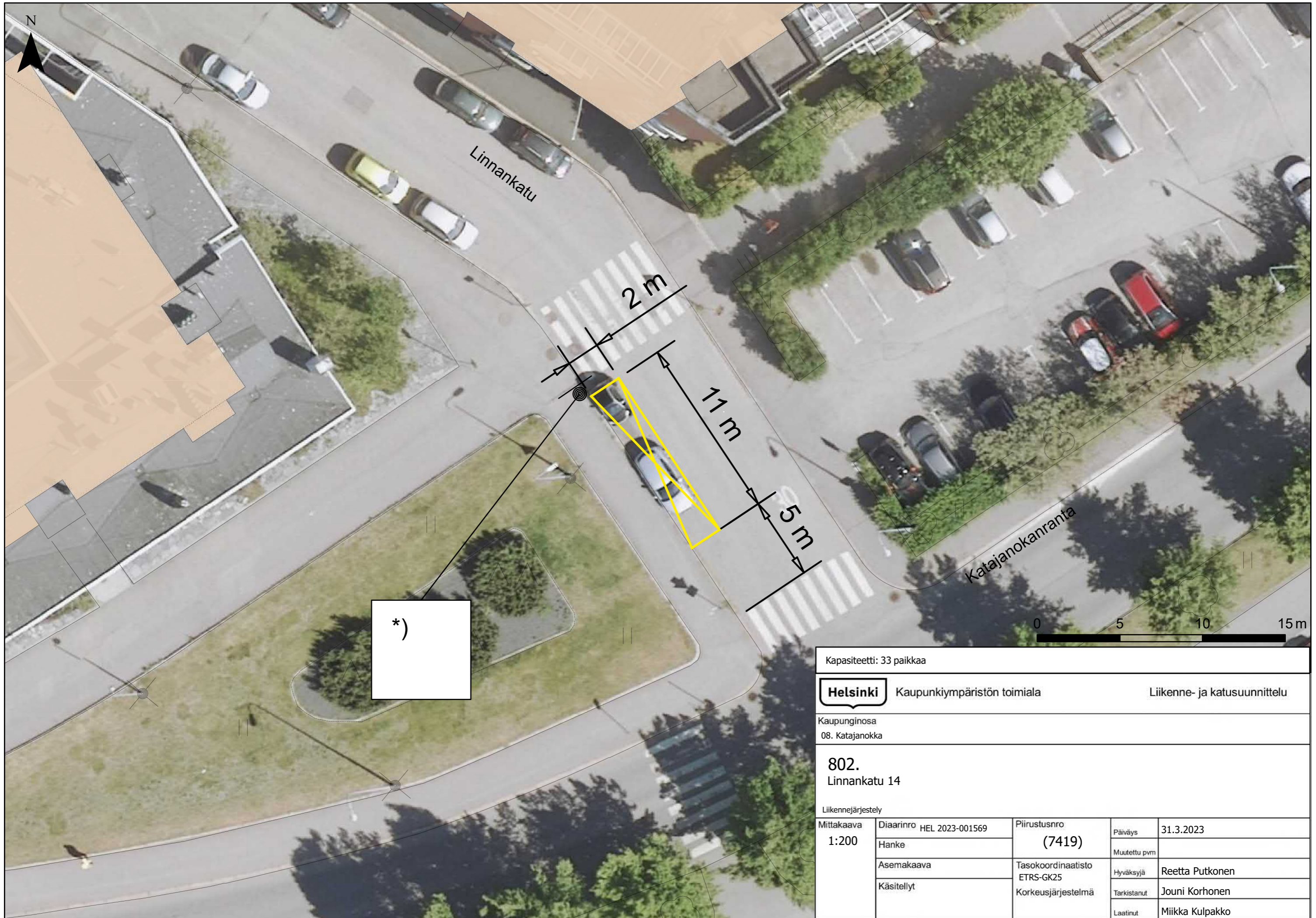
515.  
Uudenmaankatu 30

Liikennejärjestely

Mittakaava 1:200	Diaarinro	HEL 2023-001569	Piirustusnro	(7419)	Päiväys	31.3.2023
	Hanke				Muutettu pvm	
	Asemakaava		Tasokoordinaatisto	ETRS-GK25	Hyväksyjä	Reetta Putkonen
	Käsitellyt		Korkeusjärjestelmä		Tarkistanut	Jouni Korhonen
					Laatinut	Miikka Kulpakko



Kapaciteetti: 90 paikkaa				
<b>Helsinki</b>		Kaupunkiympäristön toimiala		Liikenne- ja katusuunnittelu
Kaupunginosa 08. Katajanokka				
<b>801.</b> Katajanokanlaituri				
Liikennejärjestely				
Mittakaava 1:200	Diaarinro	HEL 2023-001569	Piirustusnro <b>(7419)</b>	Päiväys 31.3.2023
	Hanke			Muutettu pvm
	Asemakaava		Tasokoordinaatisto ETRS-GK25	Hyväksyjä Reetta Putkonen
	Käsitellyt		Korkeusjärjestelmä	Tarkistanut Jouni Korhonen
			Laatinut	Miikka Kulpakko



Kapasiteetti: 33 paikkaa

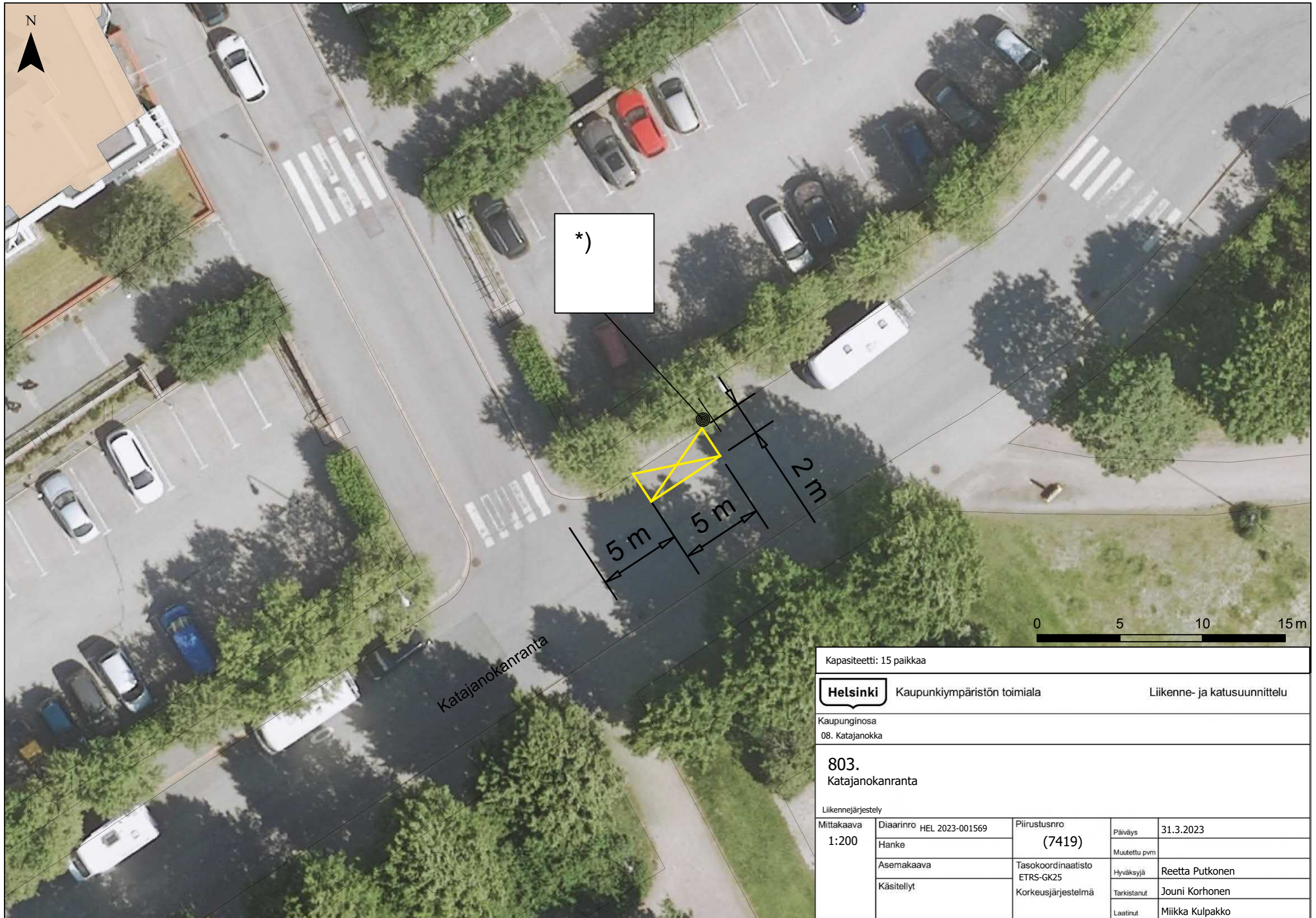
**Helsinki** Kaupunkiympäristön toimiala Liikenne- ja katusuunnittelu

Kaupunginosa  
08. Katajanokka

**802.**  
Linnankatu 14

Liikennejärjestely				
Mittakaava 1:200	Diariinro	HEL 2023-001569	Piirustusnro	Päiväys
	Hanke		(7419)	Muutettu pvm
	Asemakaava		Tasokoordinaatisto	Hyväksyjä
	Käsitellyt		ETRS-GK25	Tarkistanut
			Korkeusjärjestelmä	Laatinut
				Miikka Kulpakko





\*)



Katajanokanranta

Kapasiteetti: 15 paikkaa

**Helsinki** Kaupunkiympäristön toimiala Liikenne- ja katusuunnittelu

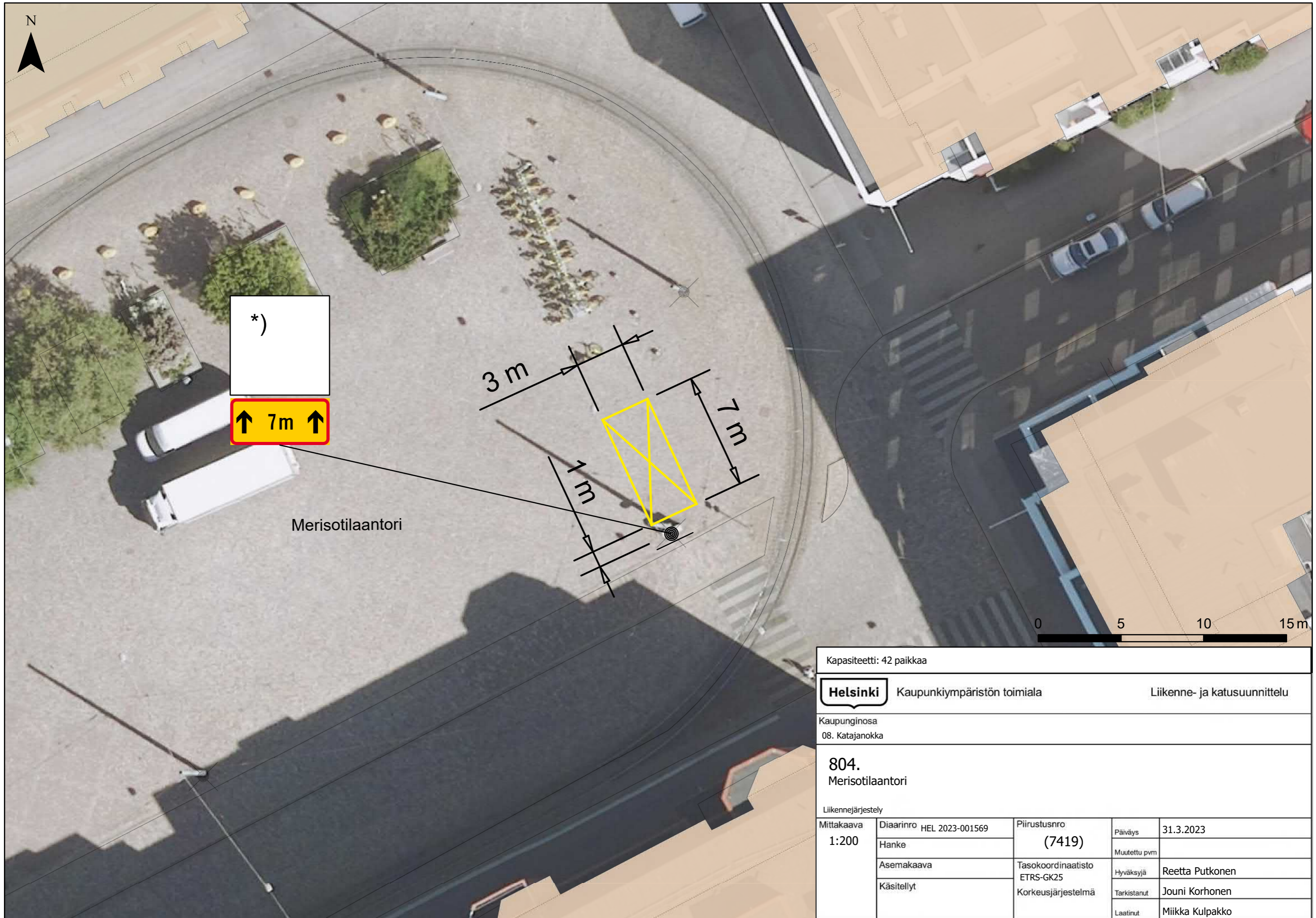
Kaupunginosa  
08. Katajanokka

**803.**  
Katajanokanranta

Liikennejärjestely				
Mittakaava 1:200	Diariinro	HEL 2023-001569	Piirustusnro	Päiväys
	Hanke		(7419)	Muutettu pvm
	Asemakaava		Tasokoordinaatisto	Hyväksyjä
	Käsitellyt		ETRS-GK25	Tarkistanut
			Korkeusjärjestelmä	Laatinut
				Miikka Kulpakko

Reetta Putkonen

Jouni Korhonen



\*)

↑ 7m ↑

Merisotilaantori

3 m

7 m

1 m

0 5 10 15 m

Kapasiteetti: 42 paikkaa



Kaupunkiympäristön toimiala

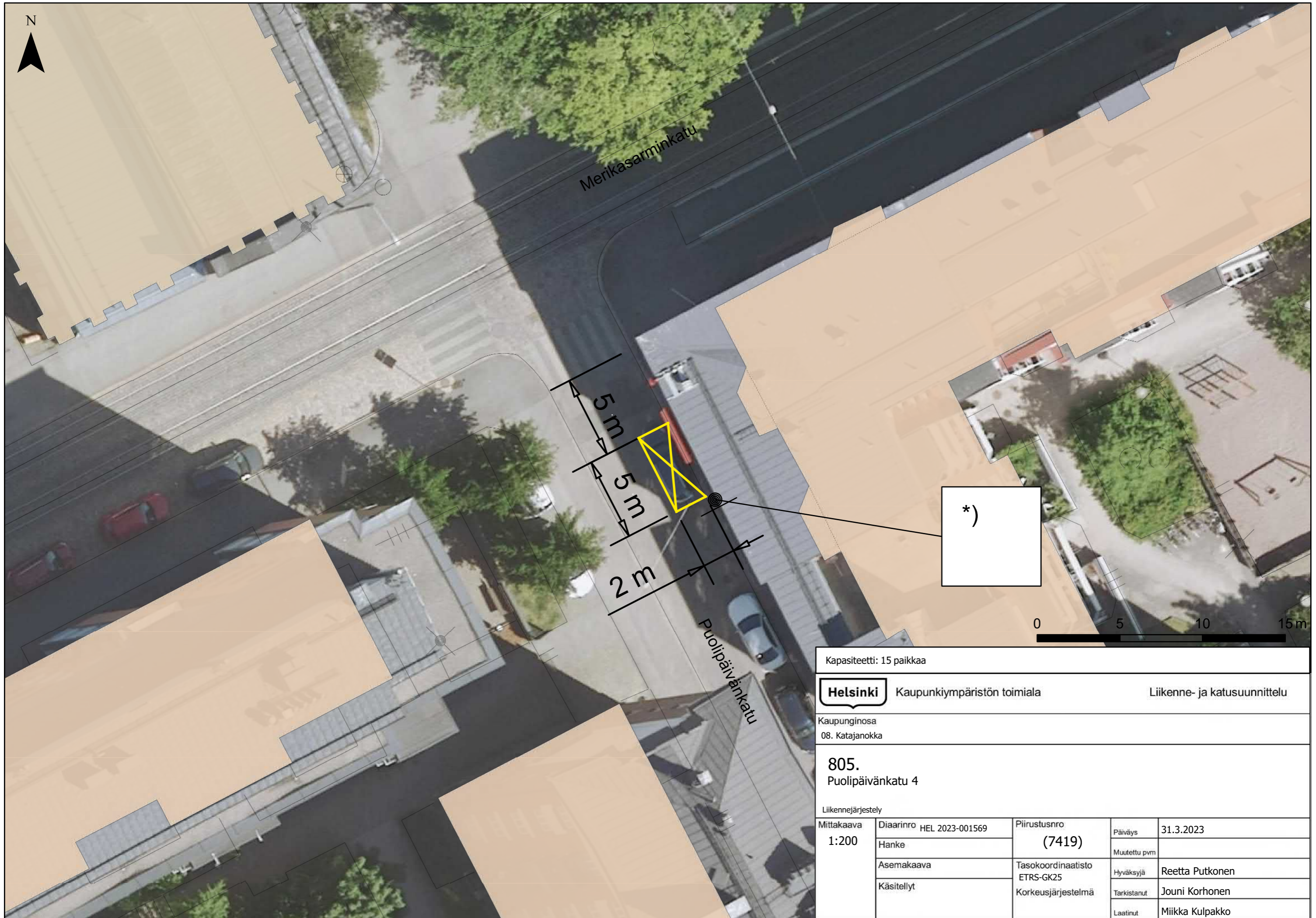
Liikenne- ja katusuunnittelu

Kaupunginosa  
08. Katajanokka

**804.**  
Merisotilaantori

Liikennejärjestely

Mittakaava 1:200	Diariinro	HEL 2023-001569	Piirustusnro	(7419)	Päiväys	31.3.2023
	Hanke				Muutettu pvm	
	Asemakaava		Tasokoordinaatisto	ETRS-GK25	Hyväksyjä	Reetta Putkonen
	Käsitellyt		Korkeusjärjestelmä		Tarkistanut	Jouni Korhonen
					Laatinut	Miikka Kulpakko



Kapasiteetti: 15 paikkaa

**Helsinki** Kaupunkiympäristön toimiala Liikenne- ja katusuunnittelu

Kaupunginosa  
08. Katajanokka

**805.**  
Puolipäivänkatu 4

Liikennejärjestely				
Mittakaava 1:200	Diaarinro	HEL 2023-001569	Piirustusnro	Päiväys
	Hanke		(7419)	Muutettu pvm
	Asemakaava		Tasokoordinaatisto	Hyväksyjä
	Käsitellyt		ETRS-GK25	Tarkistanut
			Korkeusjärjestelmä	Laatinut
				Miikka Kulpakko



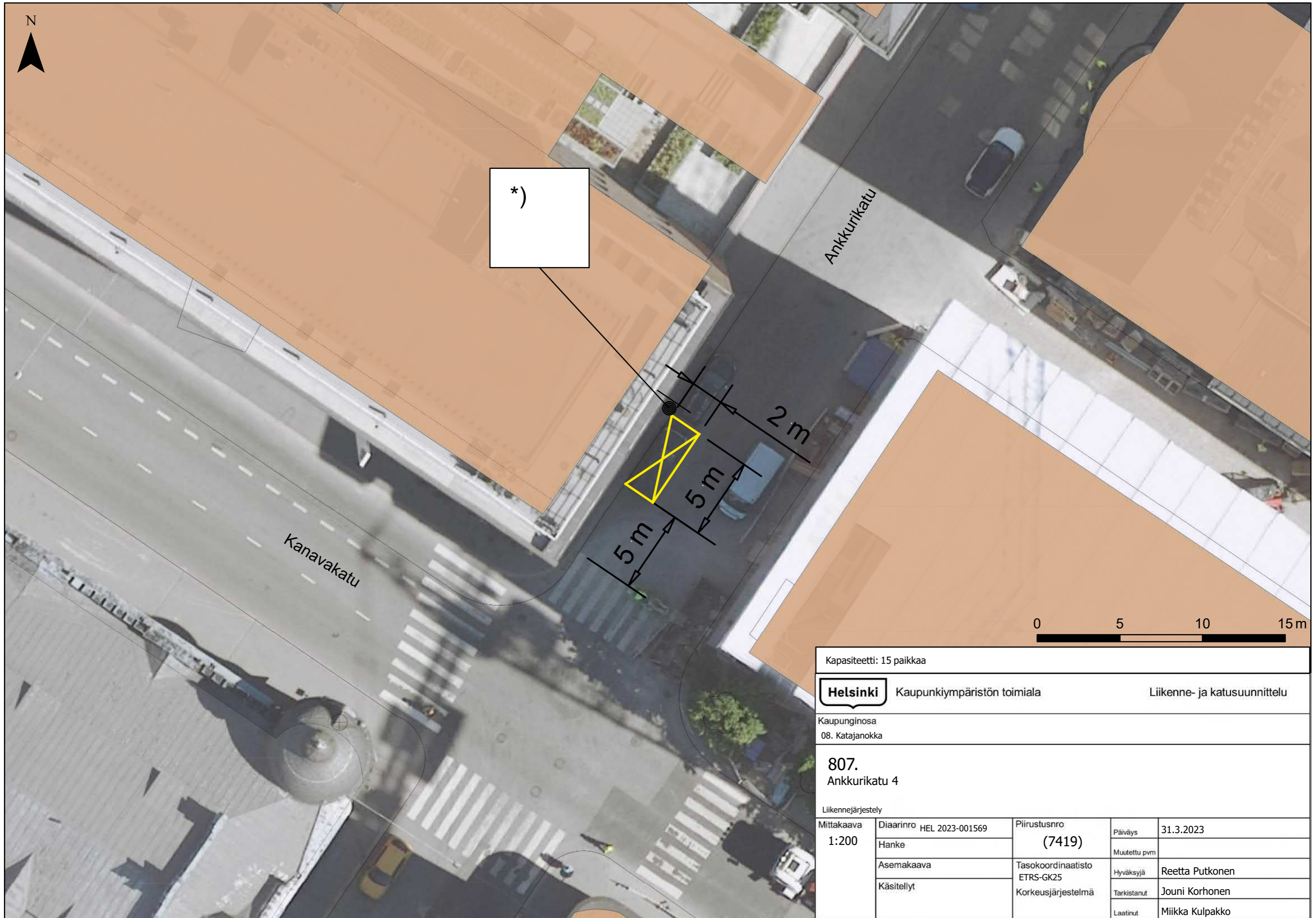
Kapasiteetti: 15 paikkaa

**Helsinki** Kaupunkiympäristön toimiala Liikenne- ja katusuunnittelu

Kaupunginosa  
08. Katajanokka

**806.**  
Vyökatu 2

Liikennejärjestely				
Mittakaava 1:200	Diariinro	HEL 2023-001569	Piirustusnro	Päiväys
	Hanke		(7419)	31.3.2023
	Asemakaava		Tasokoordinaatisto	Muutettu pvm
	Käsitellyt		ETRS-GK25	Hyväksyjä
			Korkeusjärjestelmä	Tarkistanut
				Jouni Korhonen
				Laatinut
				Miikka Kulpakko



\*)

Kapasiteetti: 15 paikkaa



Kaupunkiympäristön toimiala

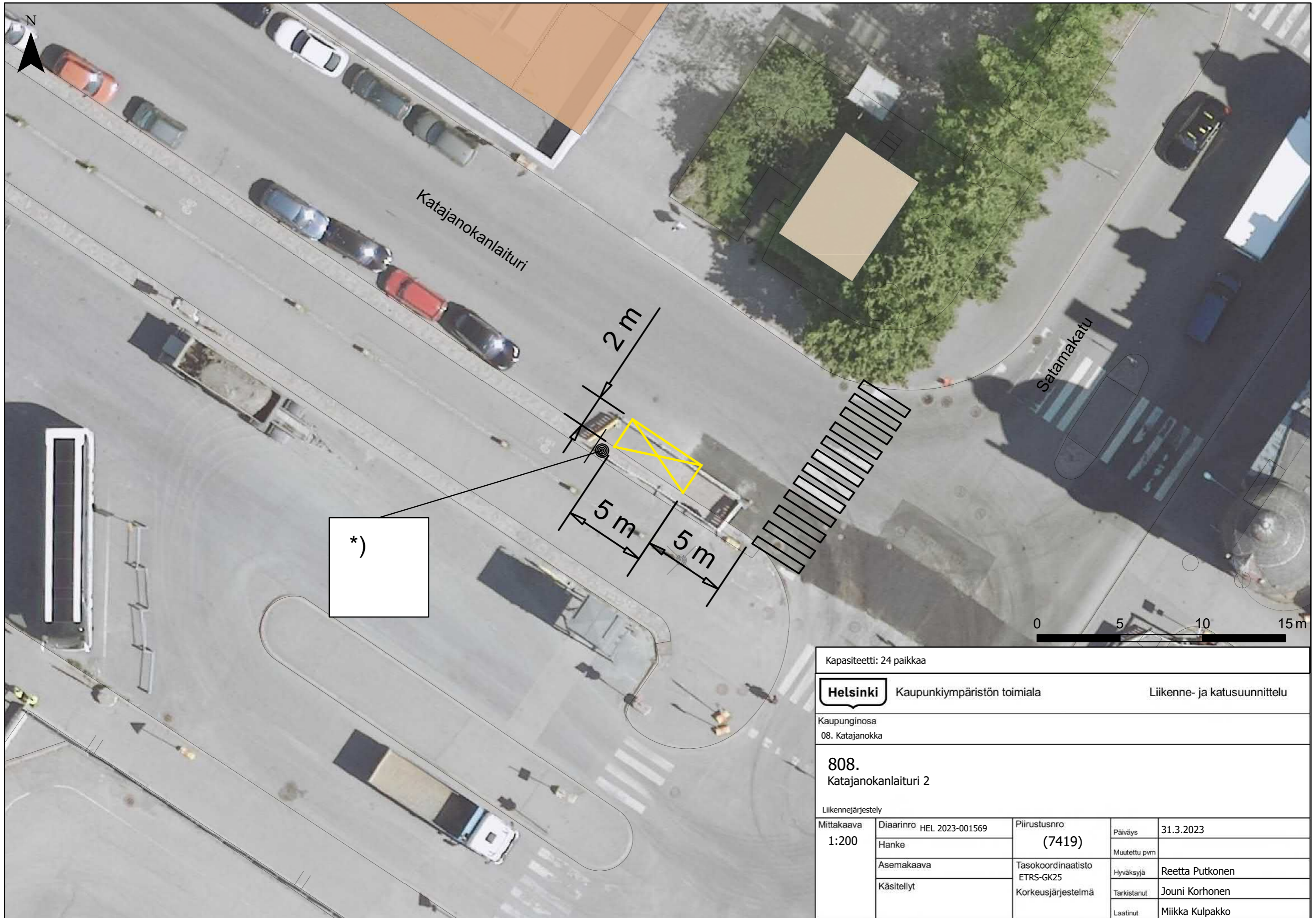
Liikenne- ja katusuunnittelu

Kaupunginosa  
08. Katajanokka

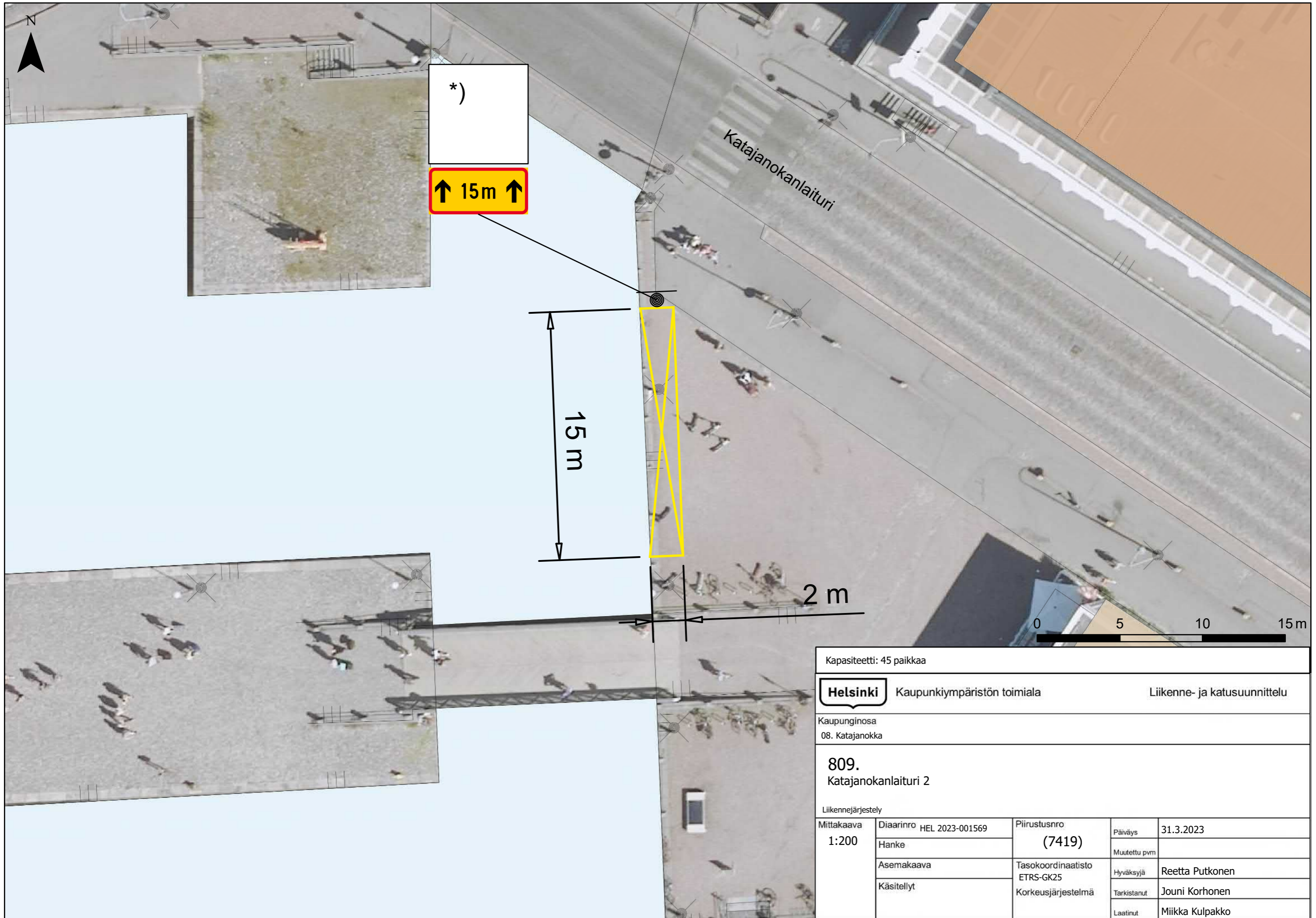
**807.**  
Ankkurikatu 4

Liikennejärjestely

Mittakaava 1:200	Diaarinro	HEL 2023-001569	Piirustusnro	(7419)	Päiväys	31.3.2023
	Hanke				Muutettu pvm	
	Asemakaava		Tasokoordinaatisto	ETRS-GK25	Hyväksyjä	Reetta Putkonen
	Käsitellyt		Korkeusjärjestelmä		Tarkistanut	Jouni Korhonen
					Laatinut	Miikka Kulpakko



Kapasiteetti: 24 paikkaa					
<b>Helsinki</b>		Kaupunkiympäristön toimiala		Liikenne- ja katusuunnittelu	
Kaupunginosa 08. Katajanokka					
<b>808.</b> Katajanokanlaituri 2					
Liikennejärjestely					
Mittakaava 1:200	Diariinro	HEL 2023-001569	Piirustusnro	31.3.2023	
	Hanke		(7419)	Päiväys	
	Asemakaava		Tasokoordinaatisto	Muutettu pvm	
	Käsitellyt		ETRS-GK25	Hyväksyjä	Reetta Putkonen
			Korkeusjärjestelmä	Tarkistanut	Jouni Korhonen
				Laatinut	Miikka Kulpakko



\*)

↑ 15m ↑

15 m

2 m

0 5 10 15 m

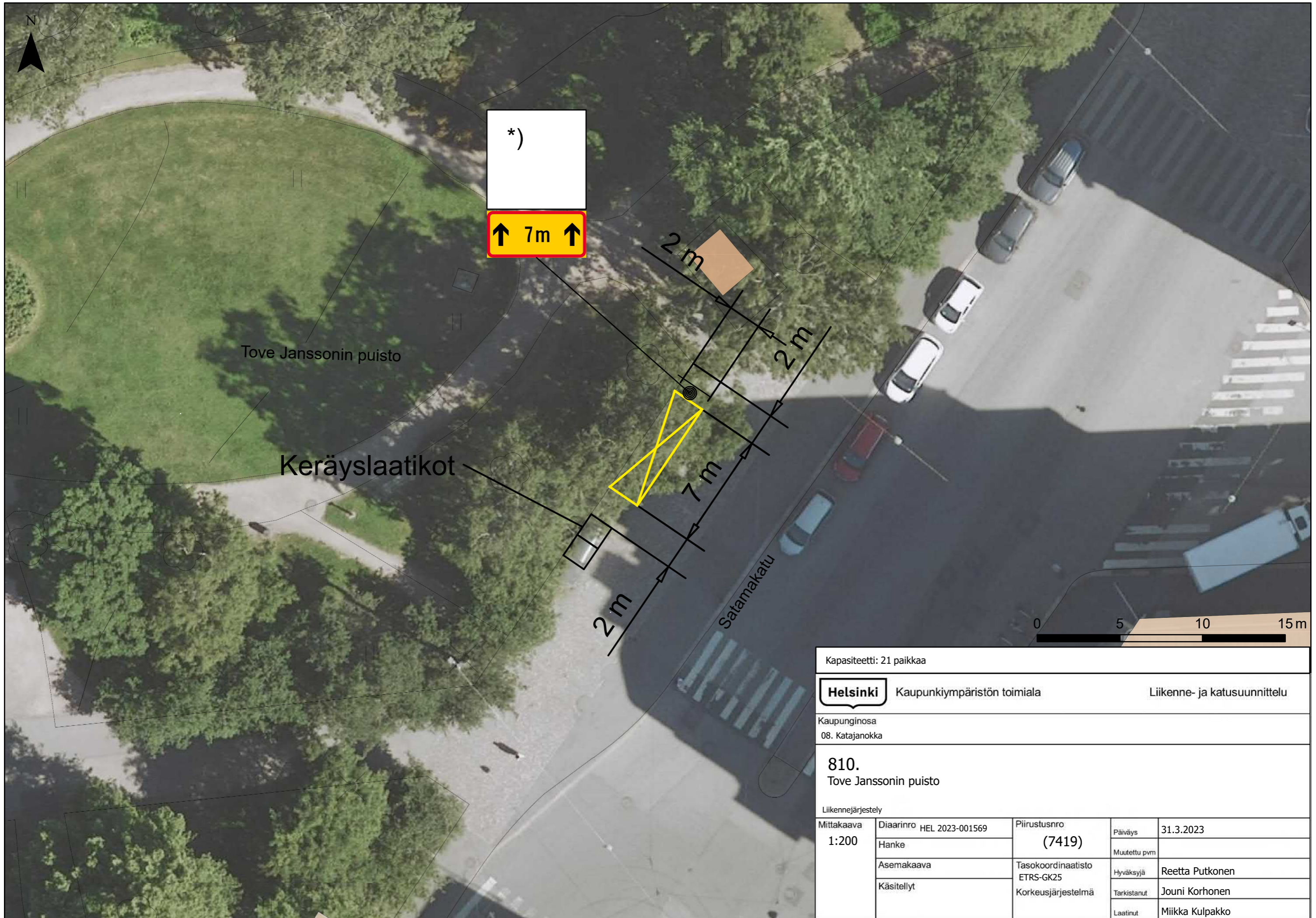
Kapasiteetti: 45 paikkaa

**Helsinki** Kaupunkiympäristön toimiala Liikenne- ja katusuunnittelu

Kaupunginosa  
08. Katajanokka

**809.**  
Katajanokanlaituri 2

Liikennejärjestely				
Mittakaava 1:200	Diaarinro	HEL 2023-001569	Piirustusnro	Päiväys
	Hanke		(7419)	Muutettu pvm
	Asemakaava		Tasokoordinaatisto	Hyväksyjä
	Käsitellyt		ETRS-GK25	Tarkistanut
			Korkeusjärjestelmä	Laatinut
				Miikka Kulpakko




\*)

↑ 7m ↑

Tove Janssonin puisto

Keräyslaatikot

Satamakatu



Kapasiteetti: 21 paikkaa

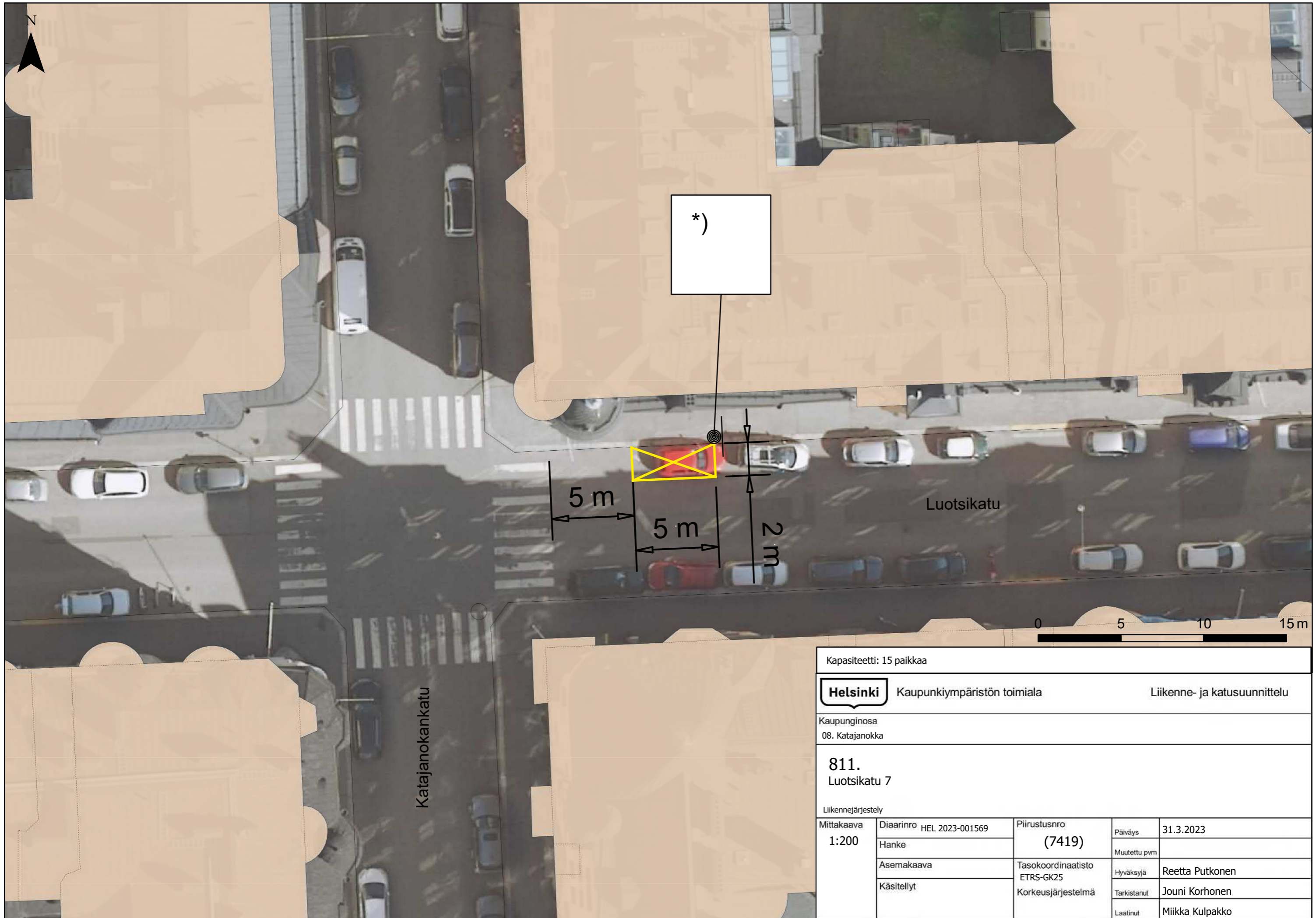
**Helsinki** Kaupunkiympäristön toimiala Liikenne- ja katusuunnittelu

Kaupunginosa  
08. Katajanokka

**810.**  
Tove Janssonin puisto

Liikennejärjestely				
Mittakaava 1:200	Diaarinro	HEL 2023-001569	Piirustusnro	Päiväys
	Hanke		(7419)	Muutettu pvm
	Asemakaava		Tasokoordinaatisto	Hyväksyjä
	Käsitellyt		ETRS-GK25	Tarkistanut
			Korkeusjärjestelmä	Laatinut
				Miikka Kulpakko





Kapaciteetti: 15 paikkaa				
<b>Helsinki</b>		Kaupunkiympäristön toimiala		Liikenne- ja katusuunnittelu
Kaupunginosa 08. Katajanokka				
<b>811.</b> Luotsikatu 7				
Liikennejärjestely				
Mittakaava 1:200	Diaarinro	HEL 2023-001569	Piirustusnro <b>(7419)</b>	Päiväys 31.3.2023
	Hanke			Muutettu pvm
	Asemakaava		Tasokoordinaatisto ETRS-GK25	Hyväksyjä Reetta Putkonen
	Käsitellyt		Korkeusjärjestelmä	Tarkistanut Jouni Korhonen
			Laatinut	Miikka Kulpakko

N



\*)

Nyk. pyöräteline

2 m

10 m

Kanavaranta

0 5 10 15 m

Kapasiteetti: 30 paikkaa

**Helsinki** Kaupunkiympäristön toimiala

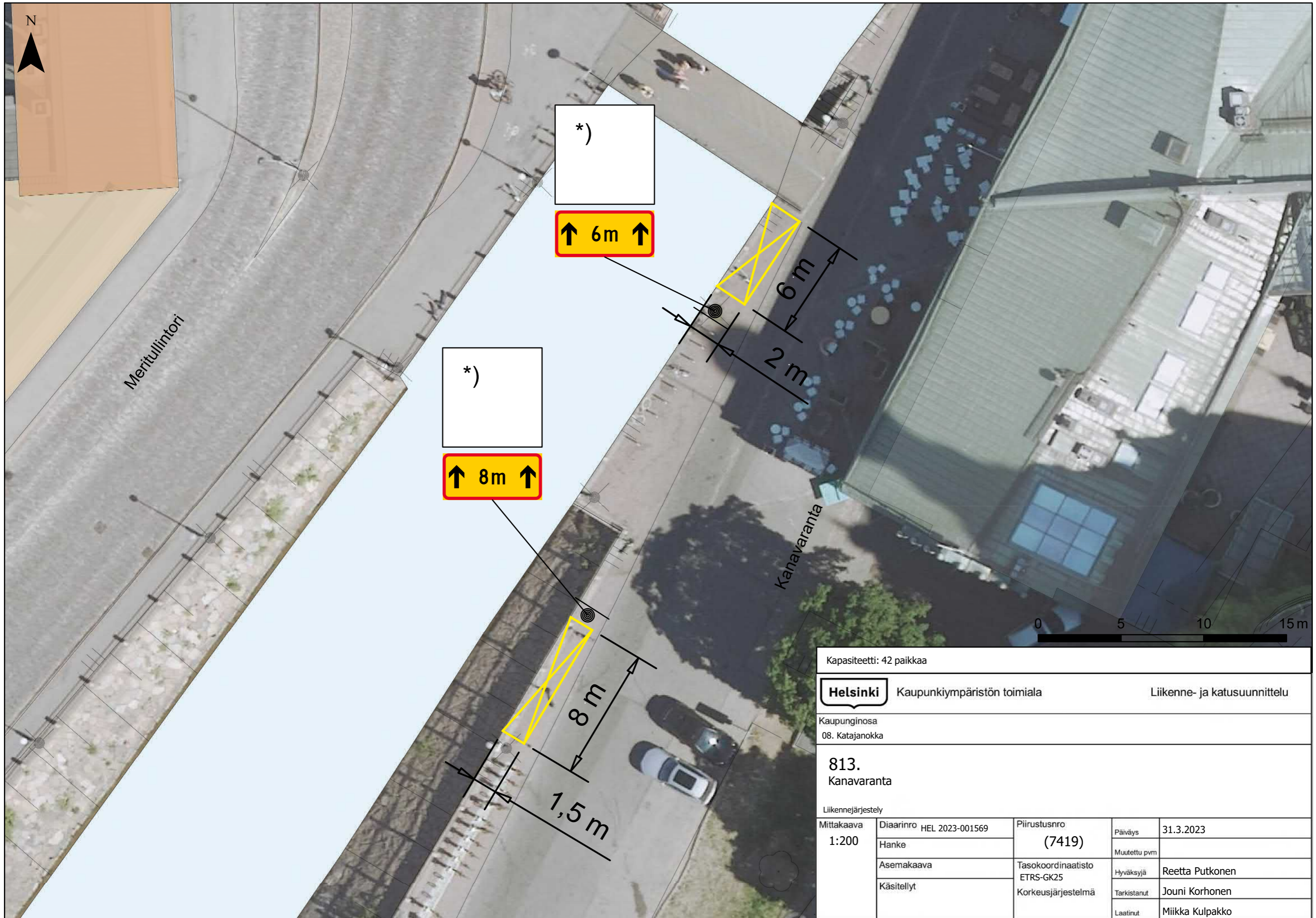
Liikenne- ja katusuunnittelu

Kaupunginosa  
08. Katajanokka

**812.**  
Kanavaranta 9

Liikennejärjestely

Mittakaava 1:200	Diariinro	HEL 2023-001569	Piirustusno	Päiväys	31.3.2023
	Hanke		(7419)	Muutettu pvm	
	Asemakaava		Tasokoordinaatisto	Hyväksyjä	Reetta Putkonen
	Käsitellyt		ETRS-GK25	Tarkistanut	Jouni Korhonen
			Korkeusjärjestelmä	Laatinut	Miikka Kulpakko



Kapasiteetti: 42 paikkaa				
<b>Helsinki</b>		Kaupunkiympäristön toimiala		Liikenne- ja katusuunnittelu
Kaupunginosa 08. Katajanokka				
<b>813.</b> Kanavaranta				
Liikennejärjestely				
Mittakaava 1:200	Diariinro	HEL 2023-001569	Piirustusnro (7419)	Päiväys 31.3.2023
	Hanke			Muutettu pvm
	Asemakaava		Tasokoordinaatisto ETRS-GK25	Hyväksyjä Reetta Putkonen
	Käsitellyt		Korkeusjärjestelmä	Tarkistanut Jouni Korhonen
			Laatinut	Miikka Kulpakko