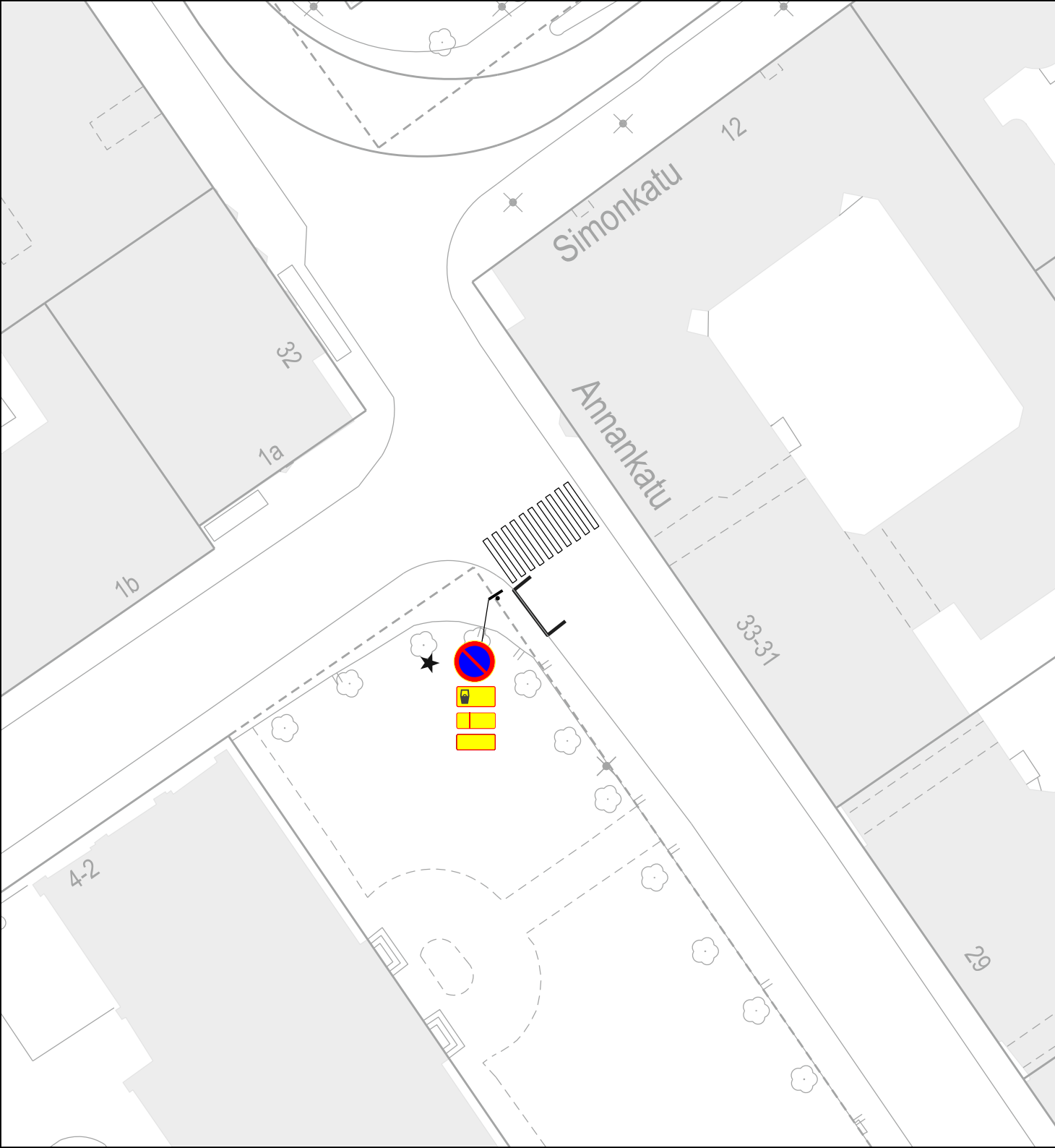


Pyörätelineet

- 01 Annankatu
- 02 Apollonkatu
- 03 Pieni Roobertinkatu
- 04 Liisankatu
- 05 Perämiehenkatu

Helsinki		Kaupunkiympäristön toimiala		Liikenne- ja katusuunnittelu	
Kaupunginosa					
01 Kruununhaka, 03 Kaartinkaupunki, 04 Kamppi, 05 Punavuori, 13 Etu-Tööliö					
PYÖRÄPYSÄKÖINTIJÄRJESTELYT KANTAKAUPUNGIN ALUEELLA					
Liikennejärjestely					
Mittakaava	Diariinro	HEL 2018-004064	Piirustusno	6837	
1:17 000	Hanke			Päiväys	29.06.2018
	Asemakaava			Muutettu pvm	
	Käsitellyt		Tasokoordinaatisto	Hyväksyjä	Reetta Putkonen
	I Lksp	29.06.2018	ETRS-GK25	Tarkastanut	Jouni Korhonen
	II -		Korkeusjärjestelmä	Laatinut	Darius Colin
			N2000		



SELITE

SULJETTU PUOLI
AVOIN PUOLI

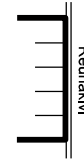


PYÖRÄAITAUKSEN RUNKO



Siirretty liikennemerkki

Asennustapa: pyörät pysäköidään ajoradan puolelta



0 5 10 15 20 25 m



Helsinki		Kaupunkiympäristön toimiala		Liikenne- ja katusuunnittelu	
Kaupunginosa 04, Kamppi					
01. ANNANKADUN PYÖRÄAITAUS, ANNANKATU 30					
Liikennejärjestely					
Mittakaava	Diagnoosi	HEL 2018-004064	Piirustusno	Päiväys	29.06.2018
1:500	Hanke			Muutettu pvm	
	Asemakaava		Tasokoordinaatio	Hyväksyvä	
	Käsittelyt	I Lksp 29.06.2018	ETRS-GK25	Tarkastanut	Jouni Korhonen
		II -	Korkeusjärjestelmä N2000	Laatinut	Darius Colin



SELITE

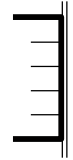
SULJETTU PUOLI




PYÖRÄAITAUKSEN RUNKO

AVOIN PUOLI

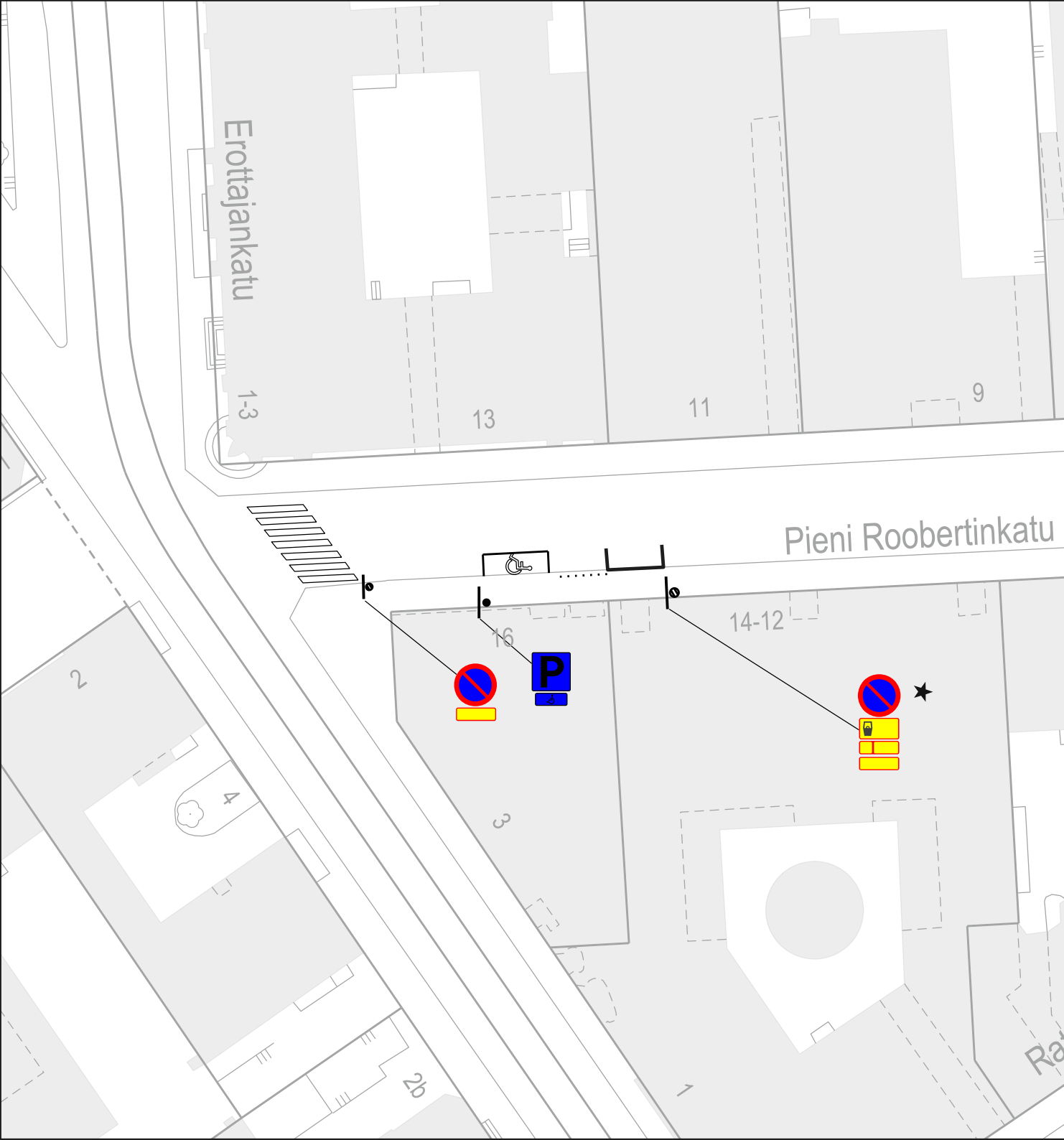
Asennustapa: pyörät pysäköidään ajoradan puolelta







Reunakivi




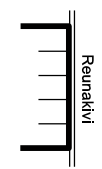
Helsinki		Kaupunkiympäristön toimiala		Liikenne- ja katusuunnittelu	
Kaupunginosa 13, Etu-Töölö					
02. APOLLONKADUN PYÖRÄAITAUS, APOLLONKATU 23					
Liikennejärjestely					
Mittakaava	Diaarinro	HEL 2018-004064	Piirustusnro	Päiväys	29.06.2018
1:500	Hanke			Muutettu pvm	
	Asemakaava		Tasokoordinaatisto	Hyväksyjä	
	Käsittelyt	I Lksp 29.06.2018	ETRS-GK25	Tarkastanut	Jouni Korhonen
		II -	Korkeusjärjestelmä N2000	Laatinut	Darius Colin




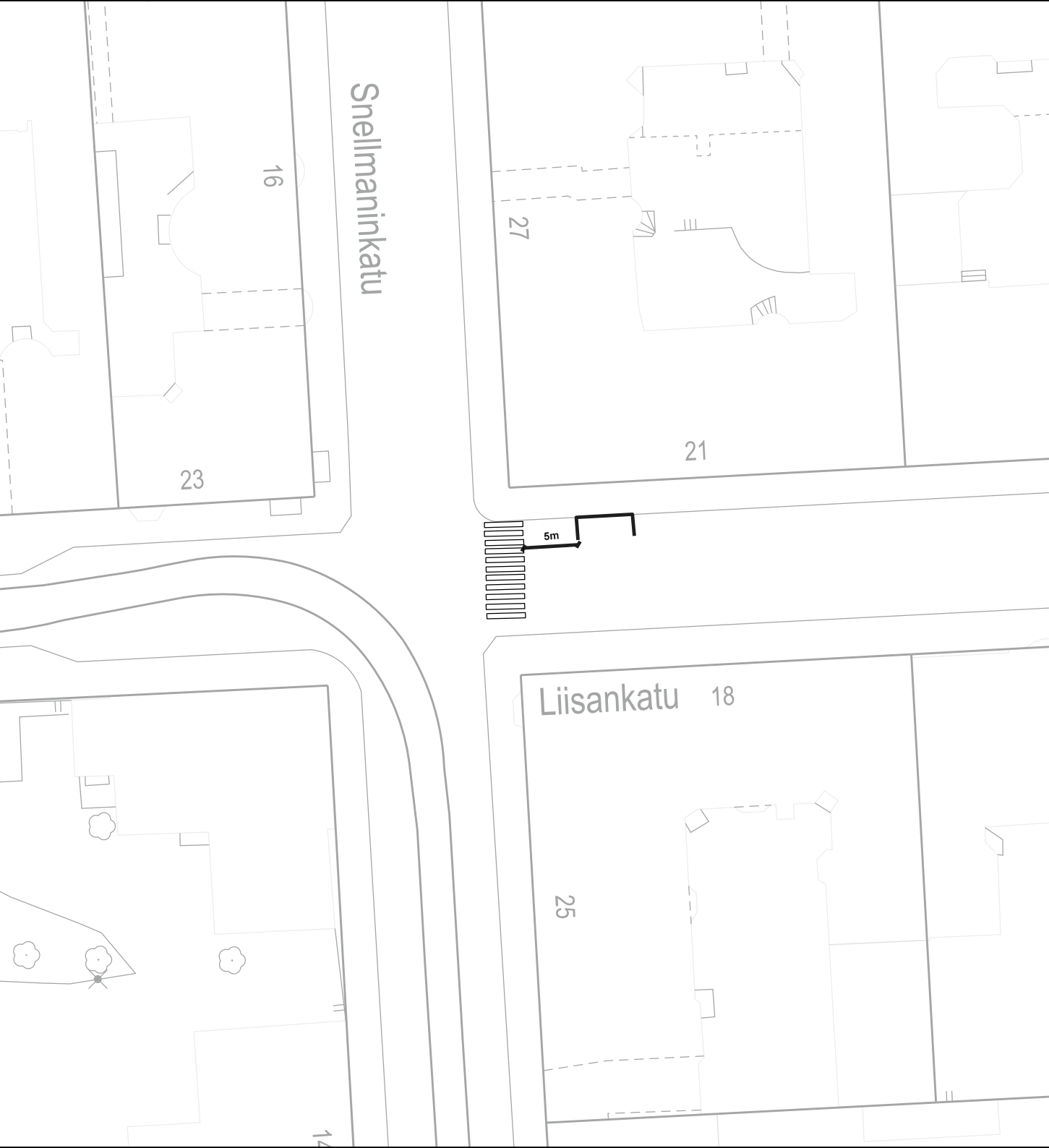
SELITE

-  SULJETTU PUOLI
-  AVOIN PUOLI
-  PYÖRÄAITAUksen RUNKO
-  Siirretty liikennemerkki

Asennustapa: pyörät pysäköidään ajoradan puolelta



		Kaupunkiympäristön toimiala		Liikenne- ja katusuunnittelu	
Kaupunginosa					
03. Kaartinkaupunki					
03. PIENI ROOBERTINKADUN PYÖRÄAITAUS, PIENI ROOBERTINKATU 14					
Liikennejärjestely					
Mittakaava	Diaarinro	HEL 2018-004064	Piirustusnro	Päiväys	29.06.2018
1:500	Hanke			Muutettu pvm	
	Asemakaava		Tasokoordinaatisto	Hyväksyjä	
	Käsitellyt	I Lksp 29.06.2018	ETRS-GK25	Tarkastanut	Jouni Korhonen
		II -	Korkeusjärjestelmä N2000	Laatinut	Darius Colin



SELITE

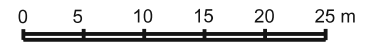
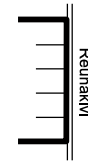
SULJETTU PUOLI



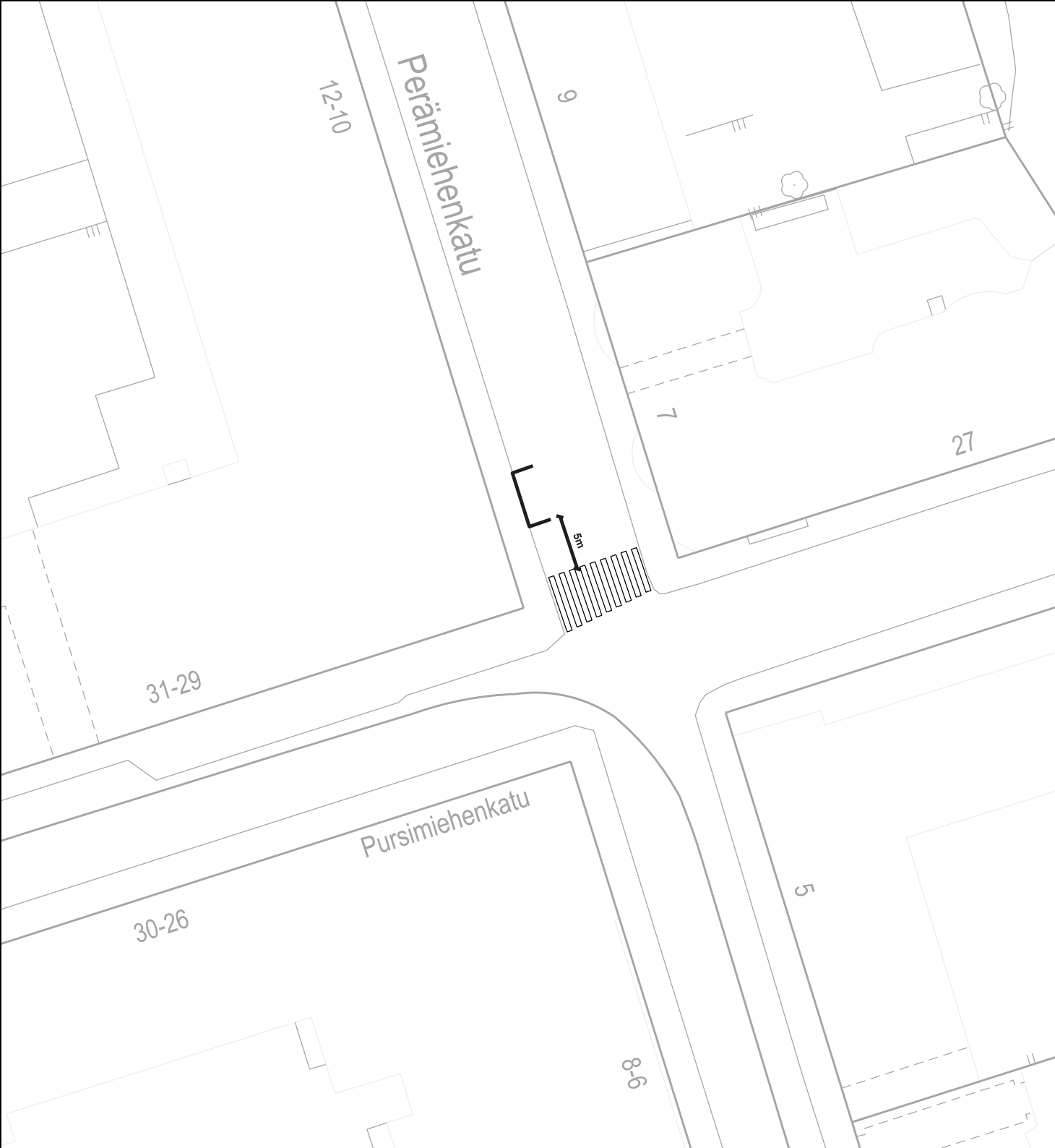
AVOIN PUOLI

PYÖRÄAITAUKSEN RUNKO

Asennustapa: pyörät pysäköidään ajoradan puolelta



Helsinki		Kaupunkiympäristön toimiala		Liikenne- ja katusuunnittelu	
Kaupunginosa 01, Kruunuhaka					
04. LIISANKADUN PYÖRÄAITAUS, LIISANKATU 21					
Liikennejärjestely					
Mittakaava	Diäarinro	HEL 2018-004064	Piirustusno	Päiväys	29.06.2018
1:500	Hanke			Muutettu pvm	
Asemakaava	Käsittelyt		Tasokoordinaattisto	Hyväksyjä	
I Lksp	29.06.2018		ETRS-GK25	Tarkastanut	Jouni Korhonen
II -			Korkeusjärjestelmä N2000	Laatinut	Darius Colin



SELITE

SULJETTU PUOLI




PYÖRÄAITAUksen RUNKO

AVOIN PUOLI

Asennustapa: pyörät pysäköidään ajoradan puolelta



Reunakivi



Helsinki		Kaupunkiympäristön toimiala		Liikenne- ja katusuunnittelu	
Kaupunginosa 05, Punavuori					
05. PERÄMIEHENKADUN PYÖRÄAITAUS, PERÄMIEHENKATU 10					
Liikennejärjestely					
Mittakaava	Diäärinro	HEL 2018-004064	Piirustusno	Päiväys	29.06.2018
1:500	Henke			Muutettu pvm	
	Asemakaava		Tasokoordinaatisto	Hyväksyjä	
	Käsittelyt	I Lksp 29.06.2018	ETRS-GK25	Tarkastanut	Jouni Korhonen
		II -	Korkeusjärjestelmä N2000	Laatinut	Darius Colin