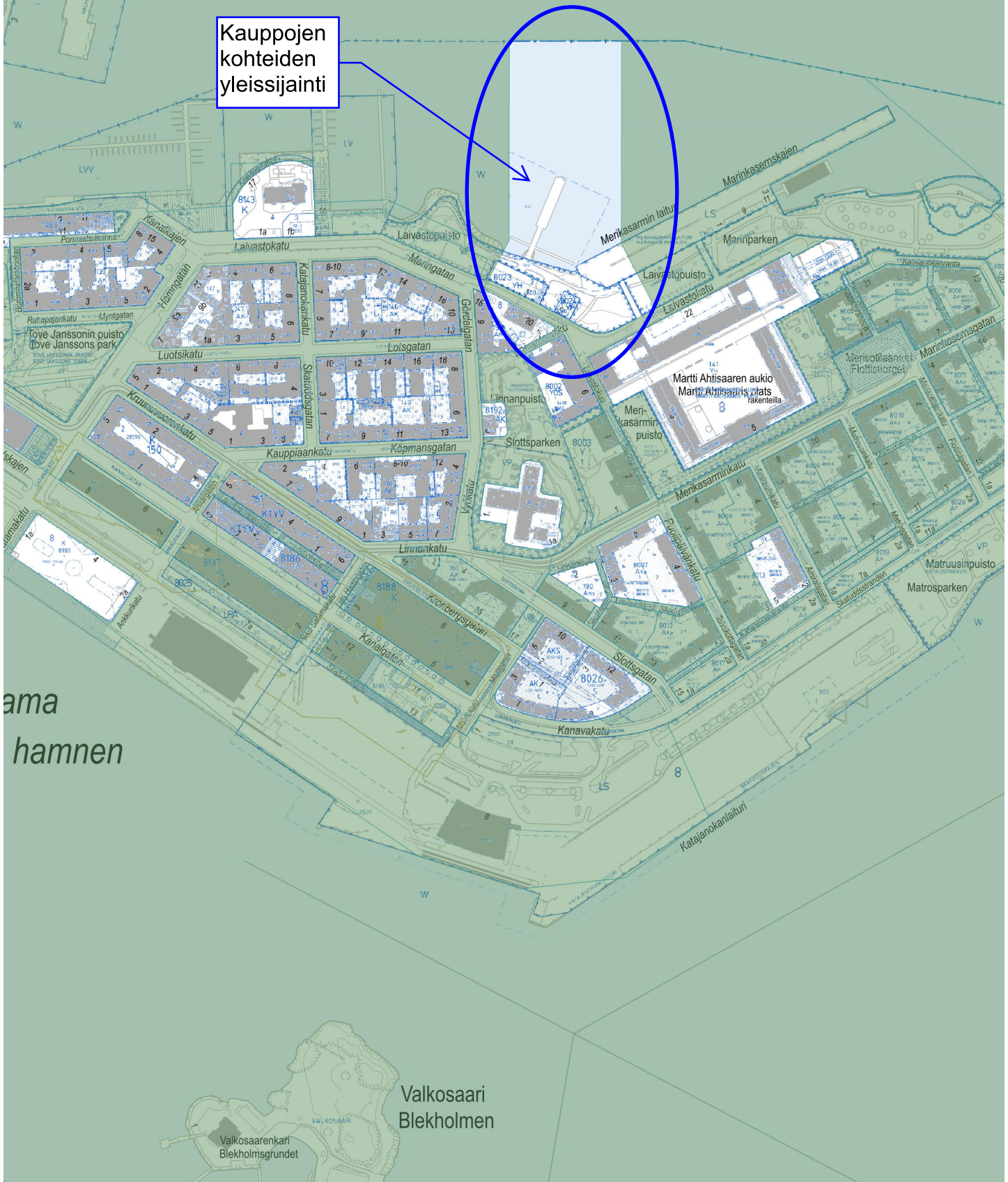


21.10.2023 14.56.19

Pohjoissatama Norra hamnen

Kaupungin omistus
merkitty vihreällä

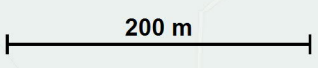
Kauppojen
kohteiden
yleissijainti



ama
hamnen

Valkosaari
Blekholmen

Valkosaarenkari
Blekholmsgrundet



1:5 000


Kiinteistökartan maastotiedot, Ajantasa-aseமாகাava (maalalainen),
Ajantasa-aseமாகাava (maanpäällinen), Maanomistus, sisäinen
©Helsingin kaupunki

HELSINGIN KAUPUNGIN KAUPUNKIYMPÄRISTÖN TOIMIALA

KAUPUNKIMITTAUSPALVELUT 1:1000 / A3 NA51/23027

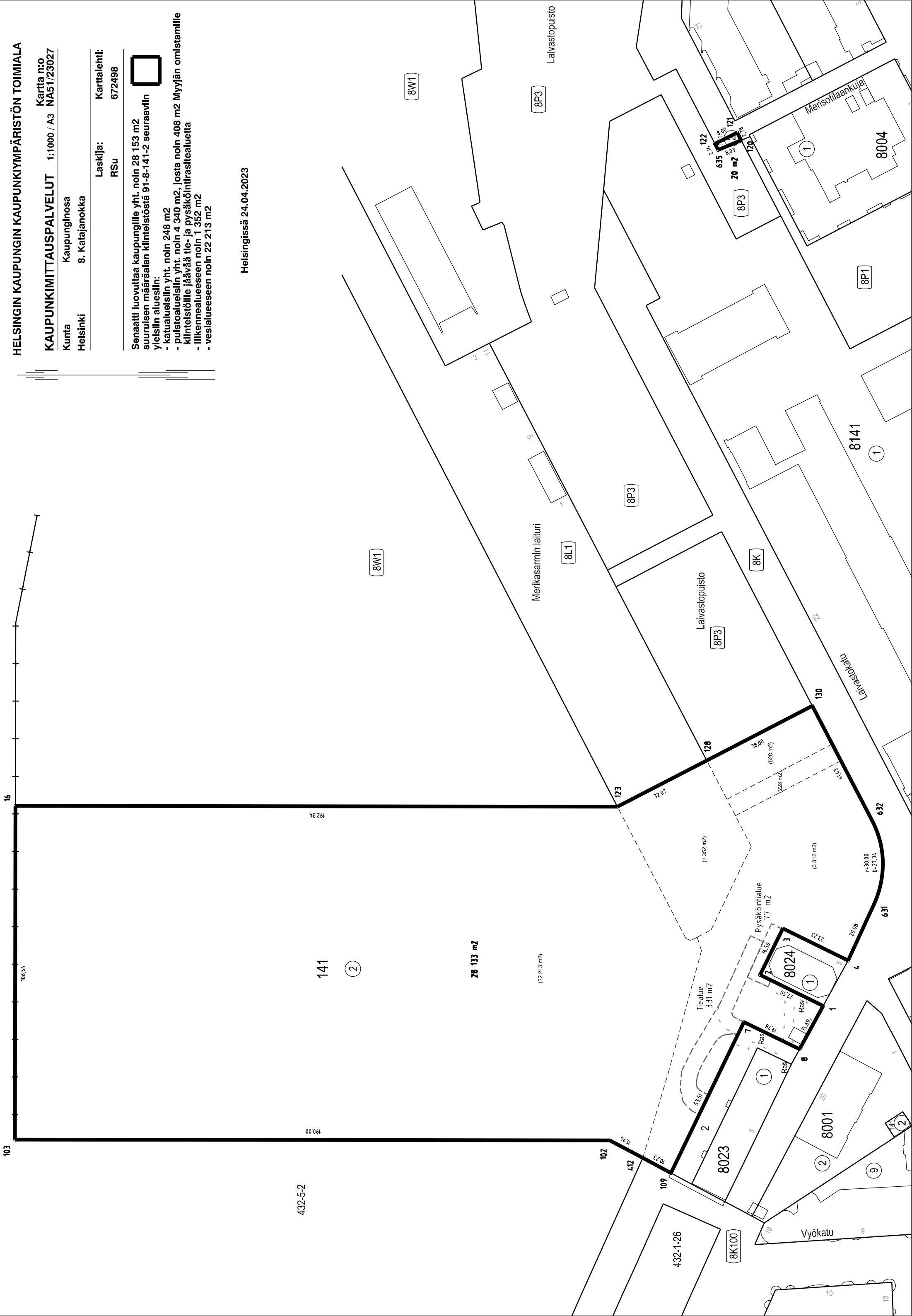
Kunta Kaupunginosa
Helsinki 8. Katajanokka

Laskija: Karttalehti:
RSu 672498



Senaatti luovuttaa kaupungille yht. noin 28 153 m² suuruisen määrään kiinteistöistä 91-8-141-2 seuraavilla yleisillä alueilla:
- katualueisiin yht. noin 248 m²
- puistoalueisiin yht. noin 4 340 m², josta noin 408 m² myyjän omistamille kiinteistöille jäävää tie- ja pysäköintirastealueita
- liikennealueeseen noin 1 352 m²
- vestalueeseen noin 22 213 m²

Helsingissä 24.04.2023



KAUPUNKIMITTAUSPALVELUT

Kartta n:o
1:500 / A4 NA51/23026

Kunta
Helsinki

Kaupunginosa
8. Katajanokka

Kortteli
8023

Laskija:
RSu

Karttalehti:
672498

Kaupunki luovuttaa Senaatille noin 29m²
suuruisen määräalan kiinteistöstä 91-8-9901-100
kaavan 9825 mukaiseen suunniteltuun tonttiin nro 2.



Helsingissä 24.04.2023

