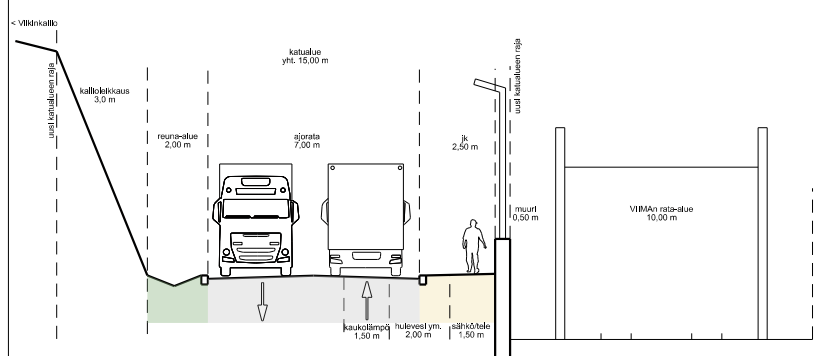
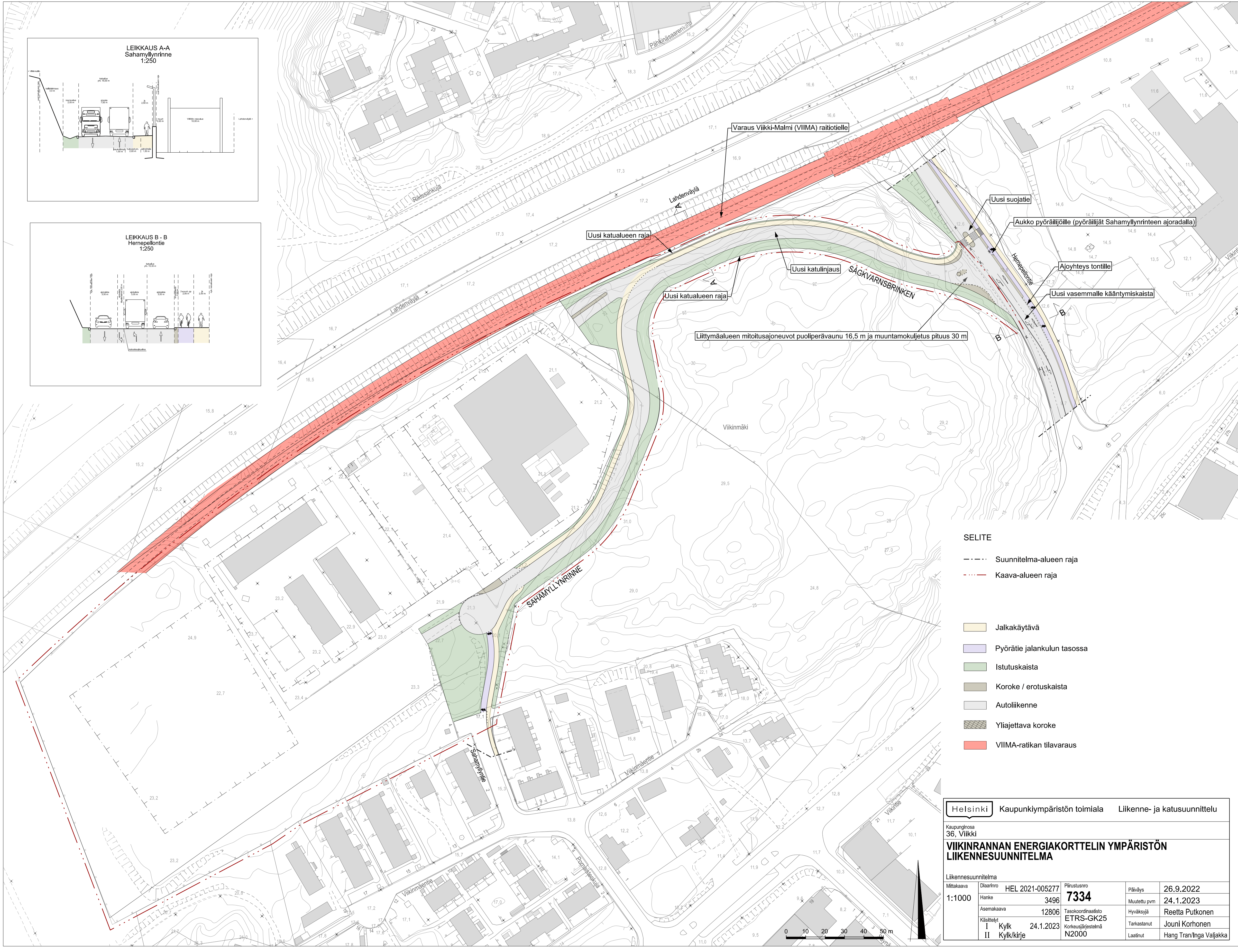
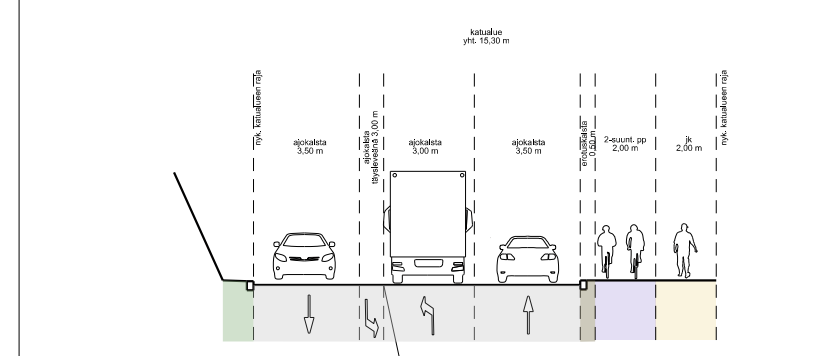


LEIKKAUS A-A
Sahamylynrinne
1:250



LEIKKAUS B-B
Hernepellontie
1:250



SELITE

- - - - - Suunnitelma-alueen raja
- - - - - Kaava-alueen raja
- Jalkakäytävä
- Pyörätie jalankulun tasossa
- Istutuskaisla
- Koroke / erotuskaisla
- Autoliikenne
- Ylijäettava koroke
- VIIMA-ratikan tilavaraukset

Helsinki Kaupunkiympäristön toimiala Liikenne- ja katusuunnittelu

Kaupunginosa 36, Viikki

VIIKINRANNAN ENERGIAKORTTELIN YMPÄRISTÖN LIIKENNESUUNNITELMA

Liikennesuunnitelma

Mittakaava	Diainno	HEL 2021-005277	Piirustusno	7334	Päiväys	26.9.2022
1:1000	Hanke	3496	Tasokoordinaatio	ETRS-GK25	Muutettu pvm	24.1.2023
	Asemakaava	12806	Korkeusjärjestelmä	N2000	Hyväksyjä	Reetta Putkonen
	Käsitteily	I Kylk	24.1.2023		Tarkastanut	Jouni Korhonen
		II Kylk/kirje			Laatinut	Hang Tran/Inga Valjakka

