

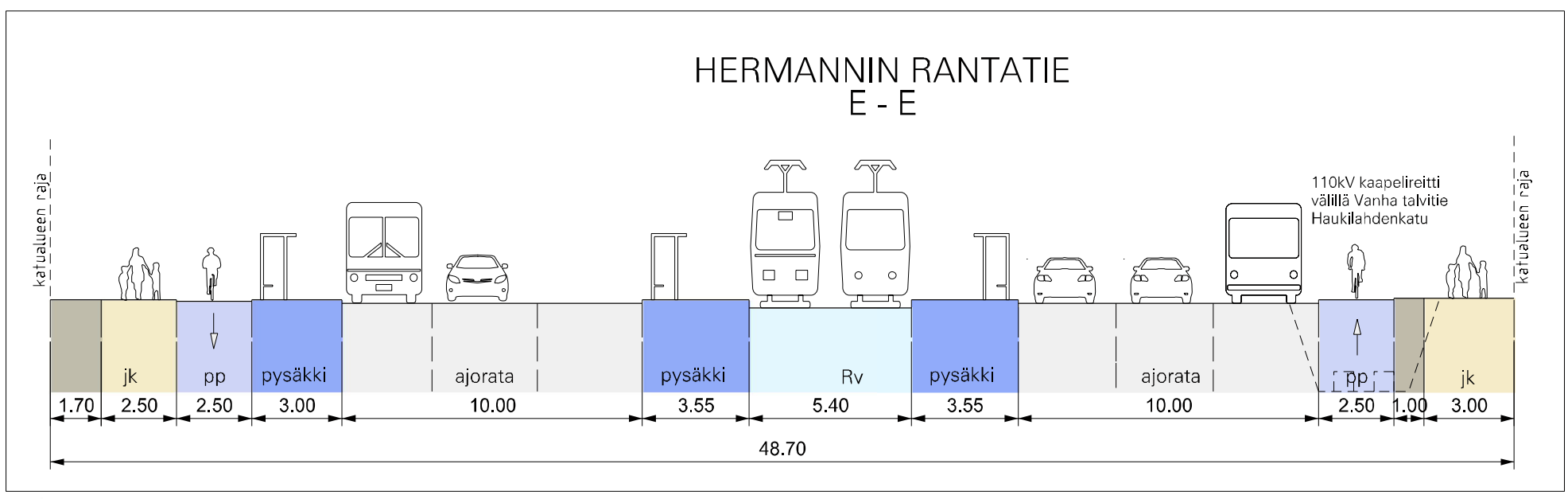
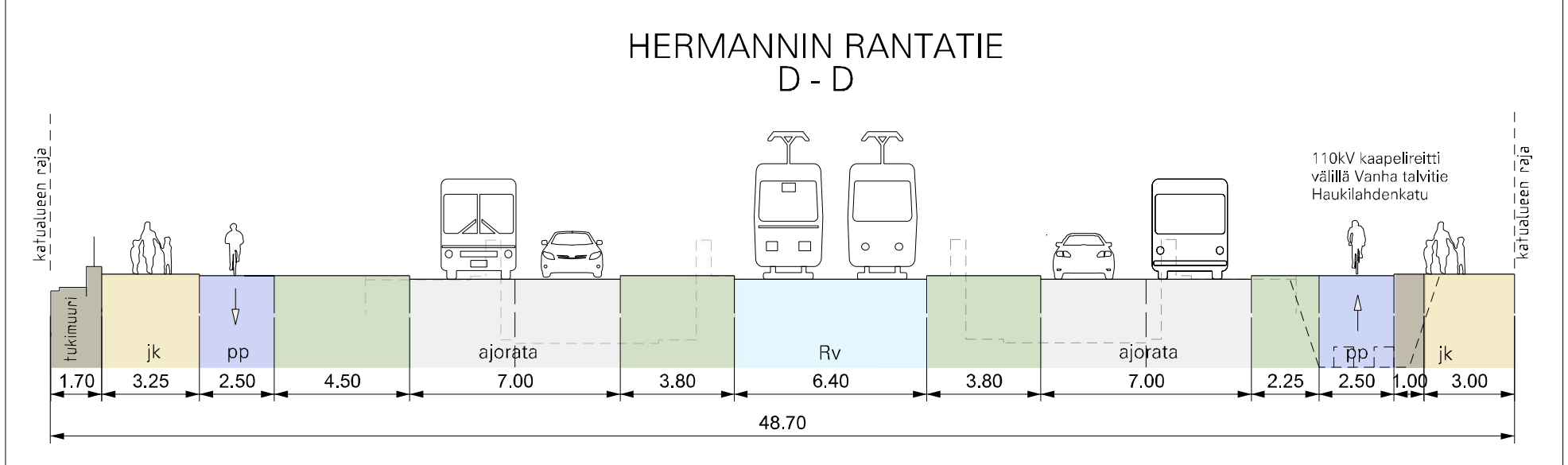
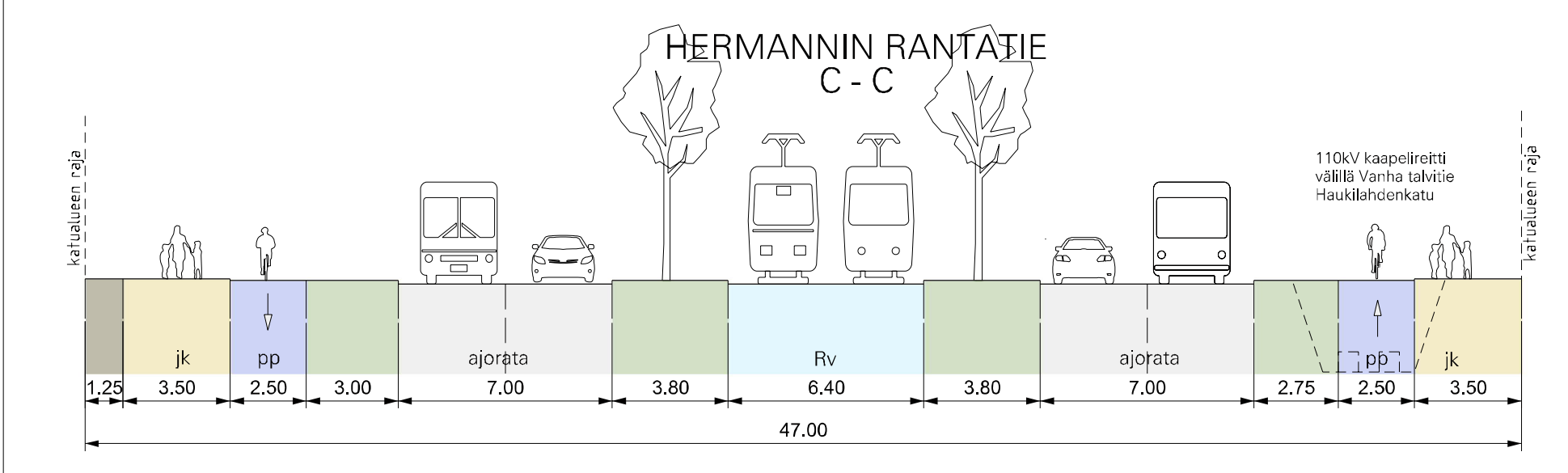
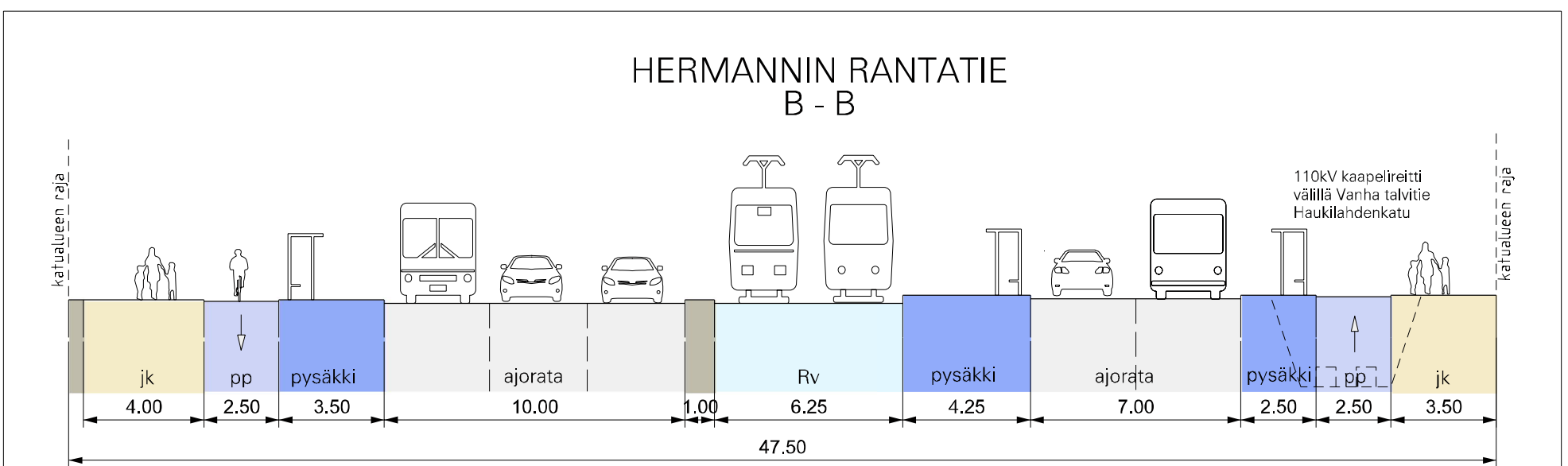
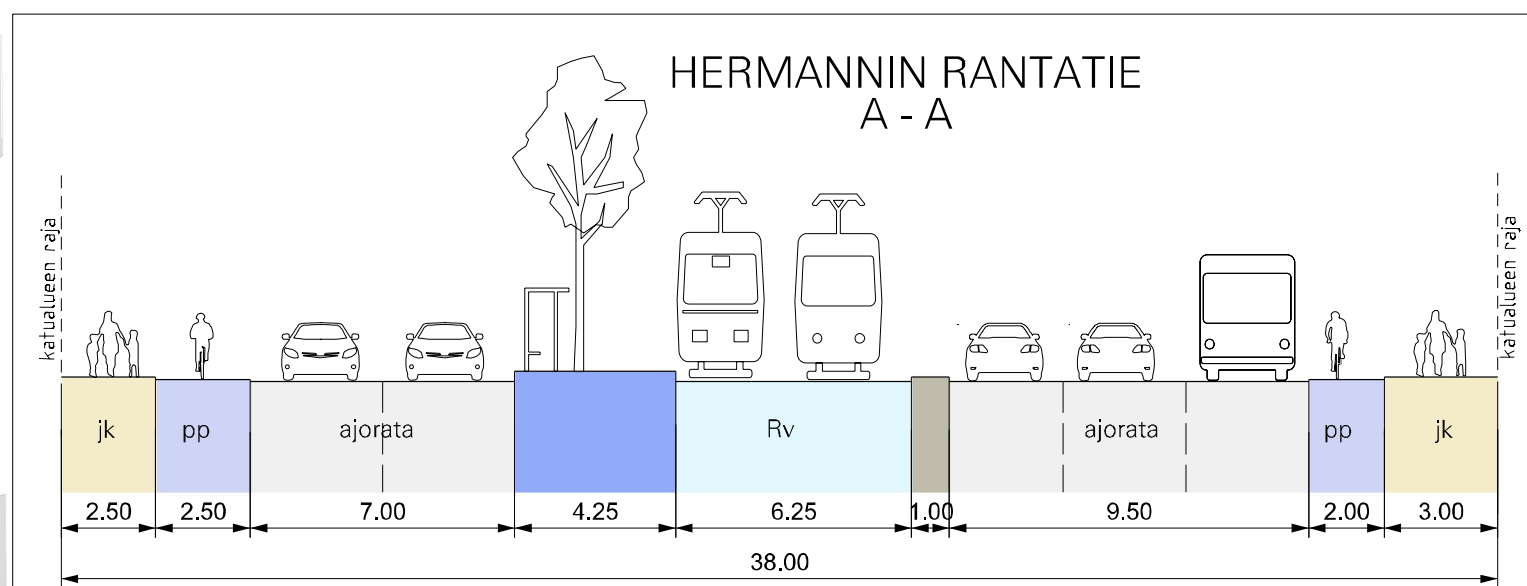
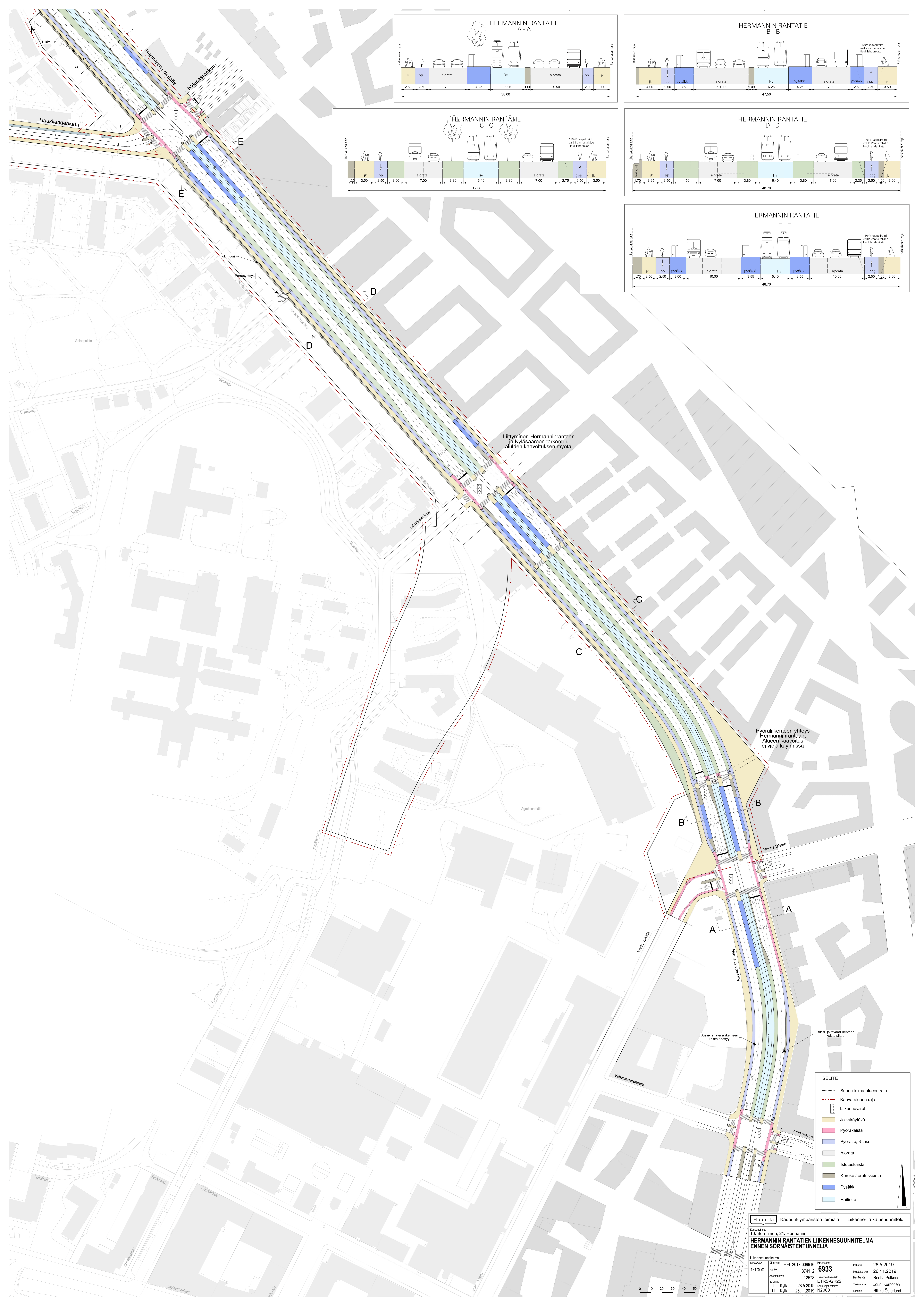
- #### SELITE
- Suunnitelma-alueen raja
  - Kaava-alueen raja
  - Liikennevalot
  - Jalkakäytävä
  - Yhdistetty jalankulku ja pyörätie
  - Pyörätie jalankulun tasossa
  - Pyöräkaista
  - Pyörätie, 3-taso
  - Ajorata
  - Istutuskaista
  - Koroke / erotuskaista
  - Pysäkki
  - Raitiotie
  - Pysäköinti

Helsinki Kaupunkiympäristön toimiala Liikenne- ja katusuunnittelu

Kaupunginosa 21. Hermanni, 22. Vallila, 23. Toukola

## HERMANNIN RANTATIEEN POHJOISOSAN JA HAUKILAHDENKADUN LIIKENNESUUNNITELMA

Liikennesuunnitelma		Päiväys		28.5.2019
Mittakaava	Diagrammi	HEL 2017-009916	Piirustusno	6932
1:1000	Hanke	3741_2	Muutettu pvm	26.11.2019
	Asemakaava	12578	Hyväksyjä	Reetta Putkonen
	Käsitellyt	I Kylk 28.5.2019	Tarkastanut	Jouni Korhonen
		II Kylk 26.11.2019	Laatinut	Riikka Österlund
				N2000



Liittyminen Hermanninrantaan ja Kyliäsaaren tarkentuu alueiden kaavoituksen myötä.

Pyöräliikenteen yhteys Hermanninrantaan Alueen kaavoitus ei vielä käynnissä

- SELITE**
- - - - Suunnitelma-alueen raja
  - . - . - Kaava-alueen raja
  - ☐ Liikennevalot
  - ☐ Jalkakäytävä
  - ☐ Pyöräkaista
  - ☐ Pyörätie, 3-taso
  - ☐ Ajorata
  - ☐ Istutuskaista
  - ☐ Koroke / erotuskaista
  - ☐ Pysäkki
  - ☐ Raitiotie

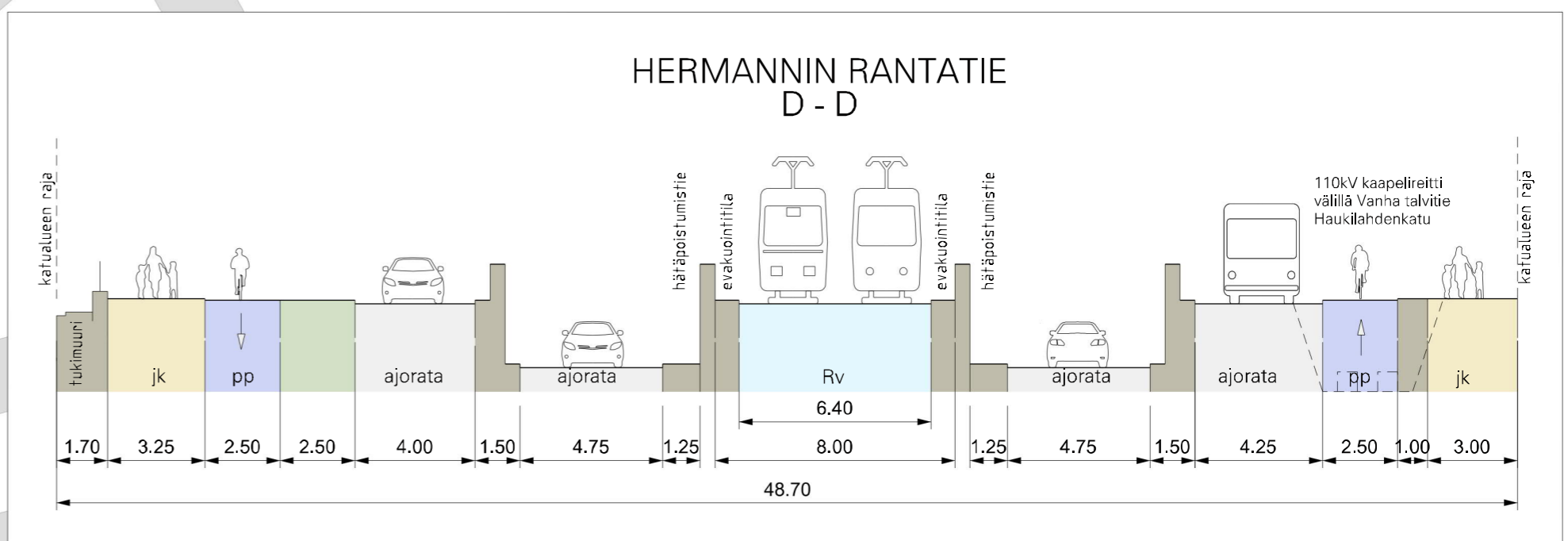
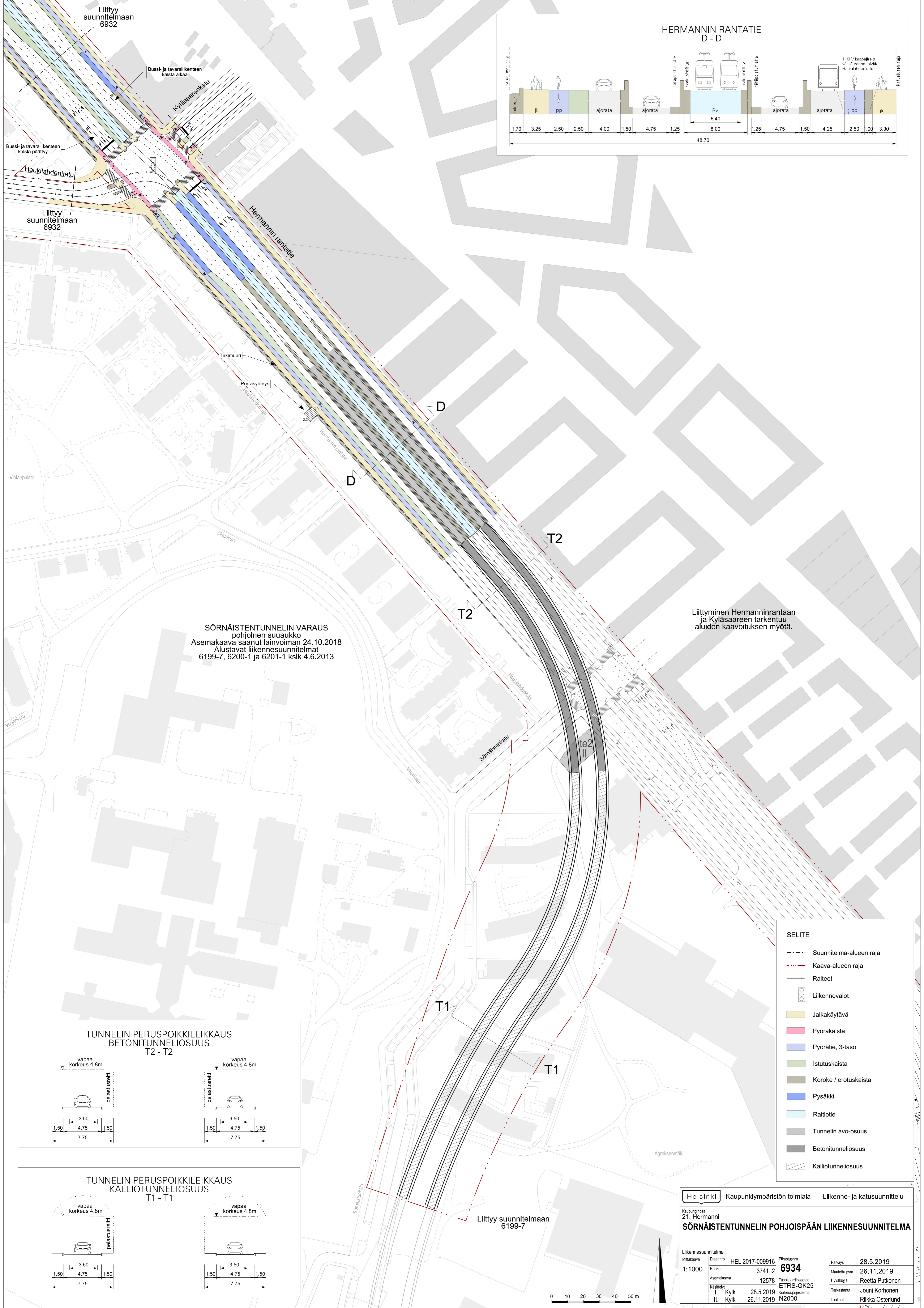
Helsinki Kaupunkiympäristön toimiala Liikenne- ja katusuunnittelu

10. Sörnäinen, 21. Hermannin

### HERMANNIN RANTATIE LIIKENNESUUNNITELMA ENNEN SÖRNÄISTENTUNNELIA

Liikennesuunnitelma	Numero	HEL 2017-009916	Pikunumero	6933	Päiväys	28.5.2019
Maastava	Sheetti	3141_2	toimikokouksen	25.11.2019	Laatunut	Riikka Pulkkinen
1:1000	Arvio	12578	ETRS-GK25		Tarkastanut	Jouko Korhonen
Käytetty	Päiväys	28.5.2019	suunnittelun	N2000	Laatunut	Riikka Österlund
II	Kykä	26.11.2018				

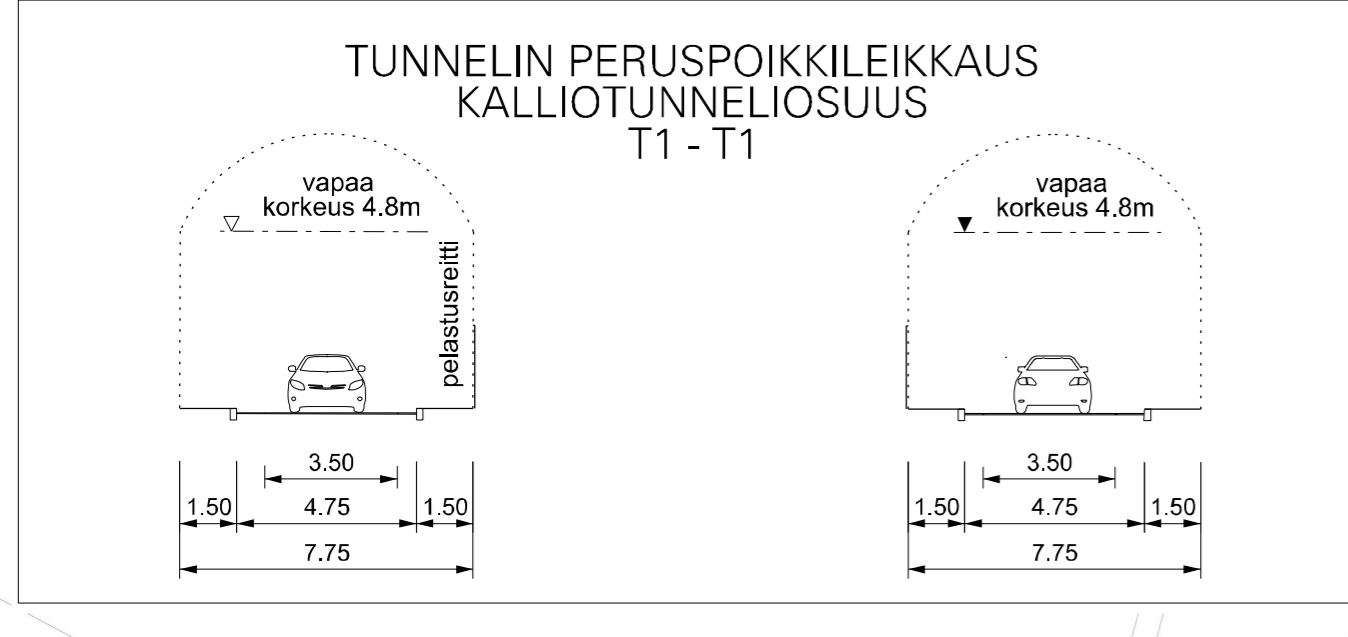
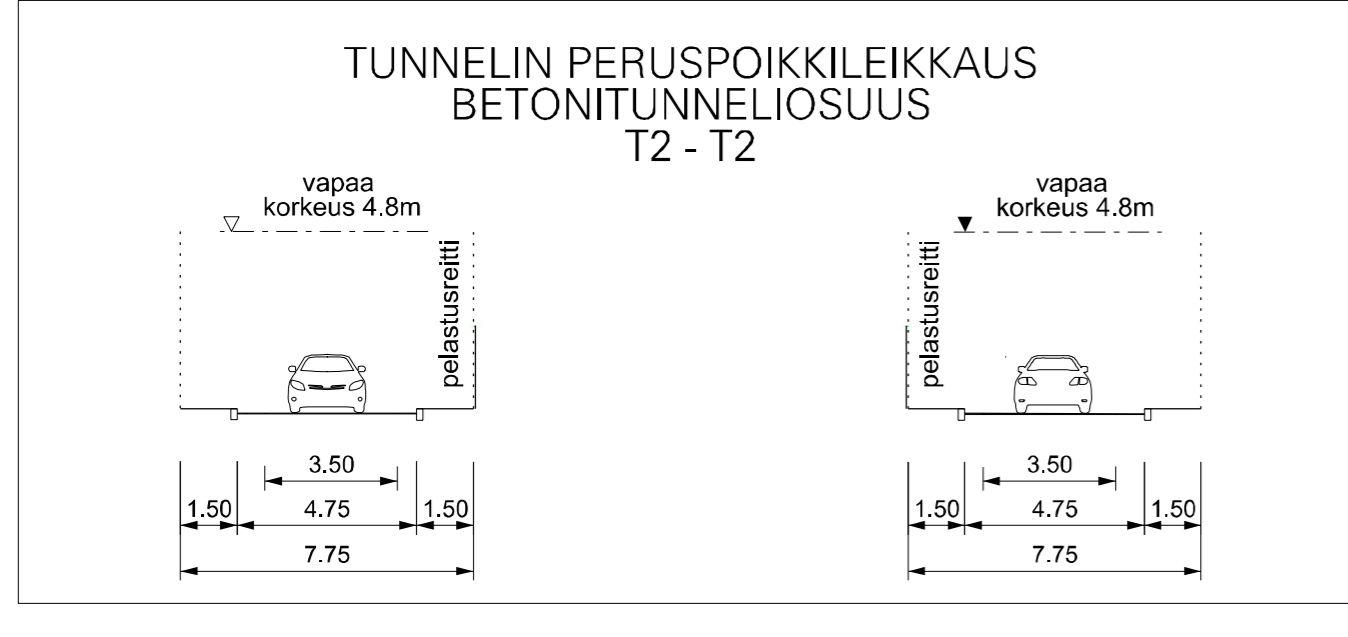
0 10 20 30 40 50 m



**SÖRNÄISTENTUNNELIN VARAUS**  
 pohjoinen suuaukko  
 Asemakaava saanut lainvoiman 24.10.2018  
 Alustavat liikennesuunnitelmat  
 6199-7, 6200-1 ja 6201-1 ksk 4.6.2013

Liittyminen Hermanninrantaan  
 ja Kyläsaareen tarkentuu  
 aluiden kaavoituksen myötä.

- SELITE**
- Suunnitelma-alueen raja
  - Kaava-alueen raja
  - Raitteet
  - ⊞ Liikennevalot
  - Jalkakäytävä
  - Pyöräkaista
  - Pyörätie, 3-taso
  - Istutuskaista
  - Koroke / erotuskaista
  - Pysäkki
  - Raitiotie
  - Tunnelin avo-osuus
  - Betonitunneliosuus
  - Kalliotunneliosuus



Helsinki		Kaupunkiympäristön toimiala		Liikenne- ja katusuunnittelu	
Kaupunginosa 21. Hermanni					
<b>SÖRNÄISTENTUNNELIN POHJOISPUOLEN LIIKENNESUUNNITELMA</b>					
Liikennesuunnitelma	Diaarinro	HEL 2017-009916	Piirustuksenro	6934	Päiväys
Mittakaava	Hanke	3741_2	1:1000	12578	28.5.2019
Asemakaava	Käsitteily	I Kylk	28.5.2019	Tasokoordinaattisto ETRS-GK25	Hyväksyjä Reetta Putkonen
		II Kylk	26.11.2019	Kohde- ja suunnittelu	Tarkastanut Jouni Korhonen
				N2000	Laatinut Riikka Österlund

