

UUDENMAAN
YMPÄRISTÖKESKUS
NYLANDS
MILJÖCENTRAL

Helsinki
Helsingfors
12.12.2003

Dnro
Dnr
UUS-2003-L-819-251

YSA

PÄÄTÖS

LUO 1393

YMPÄRISTÖKESKUS

17.12.2003

NRG 62/1859-03

ASIA Luonnonsuojelualan perustaminen

HAKIJA Helsingin kaupunginhallitus

HAKEMUS 4.11.2003

KOHDE Kunta: Sipoo/753
Kylä: Kärr/417
Kiinteistö: Kärr RN:o 1:42
Lainhuuto: 7.10.1966/761 1/1 Helsingin kaupunki
Kylä: Talosaari/411
Kiinteistö: Husö RN:o 1:58
Lainhuuto: 26.6.1996/763 1/1 Helsingin kaupunki
Pinta-ala: noin 91,7 hehtaaria.

Aluekuvaus

Perustettava luonnonsuojeluala sisältyy pääosin valtakunnalliseen lintuvesiensuojeluohjelmaan ja Natura 2000 -verkostoehdotuksen kohteeseen Mustavuoren lehto ja Östersundomin lintuvedet (F10100065). Luonnonsuojeluala koostuu matalista merenlahdista ja niiden rantaluhdista ja -niityistä. Lahdet ovat reheviä ja niitä hallitsee järviruokokasvusto. Vesialueet ovat suhteellisen pieniä ja sulkeutuneita. Bruksviken, Torpviken ja Kapellvikenin eteläosa ovat osa arvokasta kokonaisuutta, mutta ovat myös erikseen tarkasteltuna arvokkaita lintuvesiä. Bruksviken ja Torpviken ovat tärkeitä alueita silkkiuikulle ja muille vesilinnuille. Ruoikkolintujen, kuten ryti- ja ruokokertusen määrät ovat suuria Kapellvikenin laajoilla ruoikoilla. Bruksvikenin arvokkaaseen lajistoon kuuluu ruisrääkkä ja Torpvikenillä ristosorsa sekä lahtea reunustavalla metsäalueella kalasääski. Kapellvikenin lintulajistoon kuuluvat muun muassa kaulushaikara, ruisrääkkä, käenpiika, pikkutikka ja pikkulepinkäinen.

LAUSUNNONANTAJAT

Sipoon kunta 21.11.2002
Uudenmaan maanmittaustoimisto 13.11.2003

UUDENMAAN YMPÄRISTÖKESKUKSEN PÄÄTÖS

Uudenmaan ympäristökeskus perustaa liitekartasta ilmenevät määräalat kiinteistöistä Kärr RN:o 1:42 ja Husö RN:o 1:58 luonnonsuojelualueeksi. Alueen nimi on Östersundomin lintuvedet (YSA200140).

Postiosoite	PL 36	00521 Helsinki	Käyntiosoite	Asemapäällikönkatu 14	Puhelin	020 490 101
Postadress	PB 36	00521 Helsingfors	Besöksadress	Stingsgatan 14	Telefon	020 490 101
E-mail		kirjaamo.uus@ymparisto.fi	Internet	www.ymparisto.fi/uus	Teiefax	020 490 3200

2 (4)

Alueella ovat voimassa seuraavat rauhoitusmääräykset:

1. Yleiset rajoitukset

Alueella on kielletty:

- rakennuksien, rakennelmien, teiden ja polkujen rakentaminen;
- maa-aineksien tai kaivoskivennäisten ottaminen ja maa- ja kallioperän vahingoittaminen ja muuttaminen;
- ojittaminen, ruoppaaminen, vesien perkaaminen, patoaminen ja muut vesirakennushankkeet;
- sienien, puiden, pensaiden tai muiden kasvien ja niiden osien ottaminen ja vahingoittaminen;
- luonnonvaraisten selkärankaisten eläinten pyydystäminen, tappaminen tai hätyyttäminen ja niiden pesien hävittäminen sekä selkärangattomien eläinten pyydystäminen tai kerääminen;
- tulenteko, telttailu ja muu leiriytyminen;
- suunnistus- ym. maastokilpailujen ja harjoitusten järjestäminen;
- muut toimet, jotka vaikuttavat epäedullisesti alueen luonnonoloihin, maisemaan taikka eliölajien säilymiseen.

2. Liikkumisrajoitukset

Edellä mainittujen toimenpiteiden lisäksi on kielletty:

- liikkuminen Uudenmaan ympäristökeskuksen vahvistamassa hoito- ja käyttösuunnitelmassa osoitettujen, maastoon merkittyjen reittien ulkopuolella 1.4.-31.7.;
- liikkuminen moottoriajoneuvolla ja -veneellä;
- maastopyöräily;
- koirien ja kissojen irtipitäminen.

Postiosoite	PL 36	00521 Helsinki	Käyntiosoite	Asemapäällikönkatu 14	Puhelin	020 490 101
Postadress	PB 36	00521 Helsingfors	Besöksadress	Stinsgatan 14	Telefon	020 490 101
E-mail	kirjaamo.uus@ymparisto.fi		Internet	www.ymparisto.fi/uus	Telefax	020 490 3200

3 (4)

3. Sallitut toimenpiteet

Edellä olevien määräysten estämättä alueella on sallittua:

- alueella kulkevien voimajohtolinjojen sekä olemassa olevien ojien ja lähdekaivojen ylläpito ja huolto Uudenmaan ympäristökeskuksen vahvistamassa hoito- ja käyttösuunnitelmassa hyväksytyllä tavalla.

4. Hoito- ja käyttösuunnitelma

Luonnonsuojelualueelle voidaan laatia hoito- ja käyttösuunnitelma, jossa esitetään tarpeelliset toimenpiteet luonnonympäristön hoitamiseksi, ennallistamiseksi ja alueen luontaisen kehityksen palauttamiseksi. Uudenmaan ympäristökeskus vahvistaa hoito- ja käyttösuunnitelman.

5. Rauhoitusmääräyksistä poikkeaminen

Edellä olevista määräyksistä saadaan Uudenmaan ympäristökeskuksen luvalla poiketa, jos se on luonnonsuojelualan hoidon ja käytön kannalta perusteltua.

KORVAUS

Hakija ei vaadi luonnonsuojelulain mukaista korvausta rauhoituksen aiheuttamasta taloudellisesta haitasta.

PERUSTELUT

Luonnonsuojelualan perustamisen tarkoituksena on toteuttaa valtakunnalliseen lintuvesiensuojeluohjelmaan ja Suomen Natura 2000 -verkostoehdotukseen kuuluvan alueen suojelu. Perustettava luonnonsuojeluala on tärkeä uhanalaisten ja harvinaisten lintulajien sekä harvinaisten luontotyypin suotuisan suojelutason säilyttämiseksi.

SOVELLETUT LAINKOHDAT

Luonnonsuojelulaki (1096/1996) 10 § ja 24 §.

PÄÄTÖKSEN KUULUTTAMINEN JA LUONNONSUOJELUALUEEN MERKITSEMISEN KIINTEISTÖREKISTERIIN

Uudenmaan ympäristökeskus kuuluttaa tästä päätöksestä Helsingin kaupungin ilmoitustaululla. Päätöksestä tehdään merkintä kiinteistörekisteriin ja kiinteistön kartalle.

Postiosoite	PL 36	00521 Helsinki	Käyntiosoite	Asemapäällikönkatu 14	Puhelin	020 490 101
Postadress	PB 36	00521 Helsingfors	Besöksadress	Stinsgatan 14	Telefon	020 490 101
E-mail		kirjaamo.uus@ymparisto.fi	Internet	www.ymparisto.fi/uus	Telefax	020 490 3200


4 (4)

MUUTOKSENHAKU


Tähän päätökseen saa hakea muutosta valittamalla Helsingin hallinto-oikeuteen.

Valitusosoitus on liitteenä.

Ylitarkastaja


Po Huolman

Ylitarkastaja


Leena Eerola

LIITTEET

Kartta
Valitusosoitus

PÄÄTÖS

Helsingin kaupunginhallitus
PL 1
00099 HELSINGIN KAUPUNKI

SAANTITODISTUKSELLA

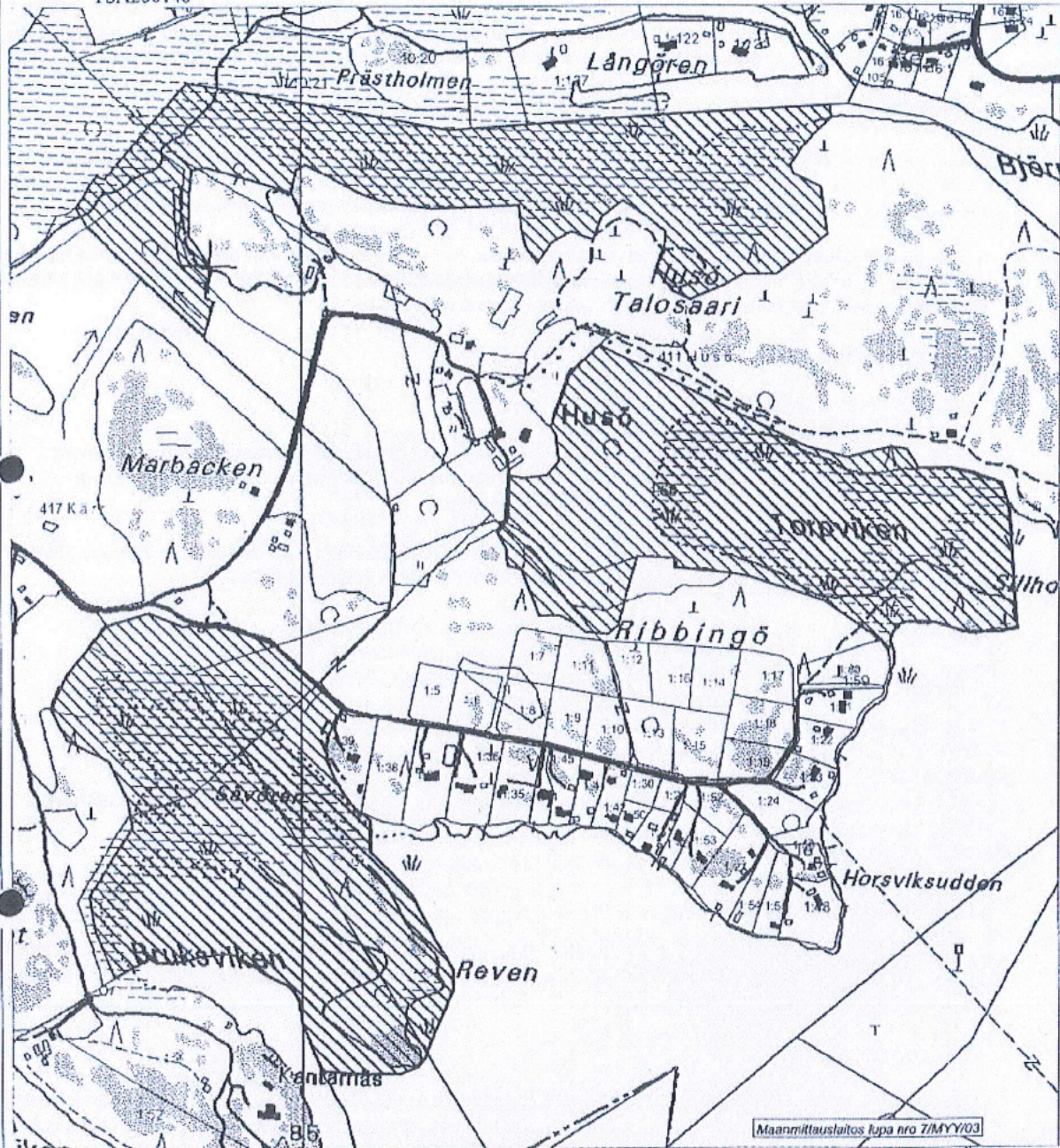
TIEDOKSI

Ympäristöministeriö, alueidenkäytön osasto
Sipoon kunta
Helsingin ympäristökeskus
Uudenmaan liitto
Porvoon kihlakunnan poliisilaitos
Metsähallitus, Etelä-Suomen luontopalvelut
Rannikon metsäkeskus
TE-keskus
lainvoimaisuusleimoineen Uudenmaan maanmittaustoimisto

Postiosoite	PL 36	00521 Helsinki	Käyntiosoite	Asemapäällikönkatu 14	Puhelin	020 490 101
Postadress	PB 36	00521 Helsingfors	Besöksadress	Stingsgatan 14	Telefon	020 490 101
E-mail		kirjaarno.uus@ymparisto.fi	Internet	www.ymparisto.fi/uus	Telefax	020 490 3200

ÖSTERSUNDOMIN LINTUVEDET

YSA200140



Maanmittauslaitos lupa nro 7/MIYY/03

Liittyy Uudenmaan ympäristökeskuksen päätökseen LUO/393/12.12.2003



ylitarkastaja Leena Eerola

Mittakaava 1: 10000

100 0 100 200 m

Peruskarttalehdet:
204307

Koordinaatisto: yhteinäiskoordinaatit
Nurkkakoordinaatit: 3399495,6681154 3401345,6683254
Uudenmaan ympäristökeskus/JS/13.11.2003

HUOM! Kartan tausta-ainioistot ja kiinteistörajat objeollisia.



Sipoo ZARR 142
TALOSAARI, HUSÖ 1:58
RN:o 1:58, pinta-ala noin 91,7 ha

