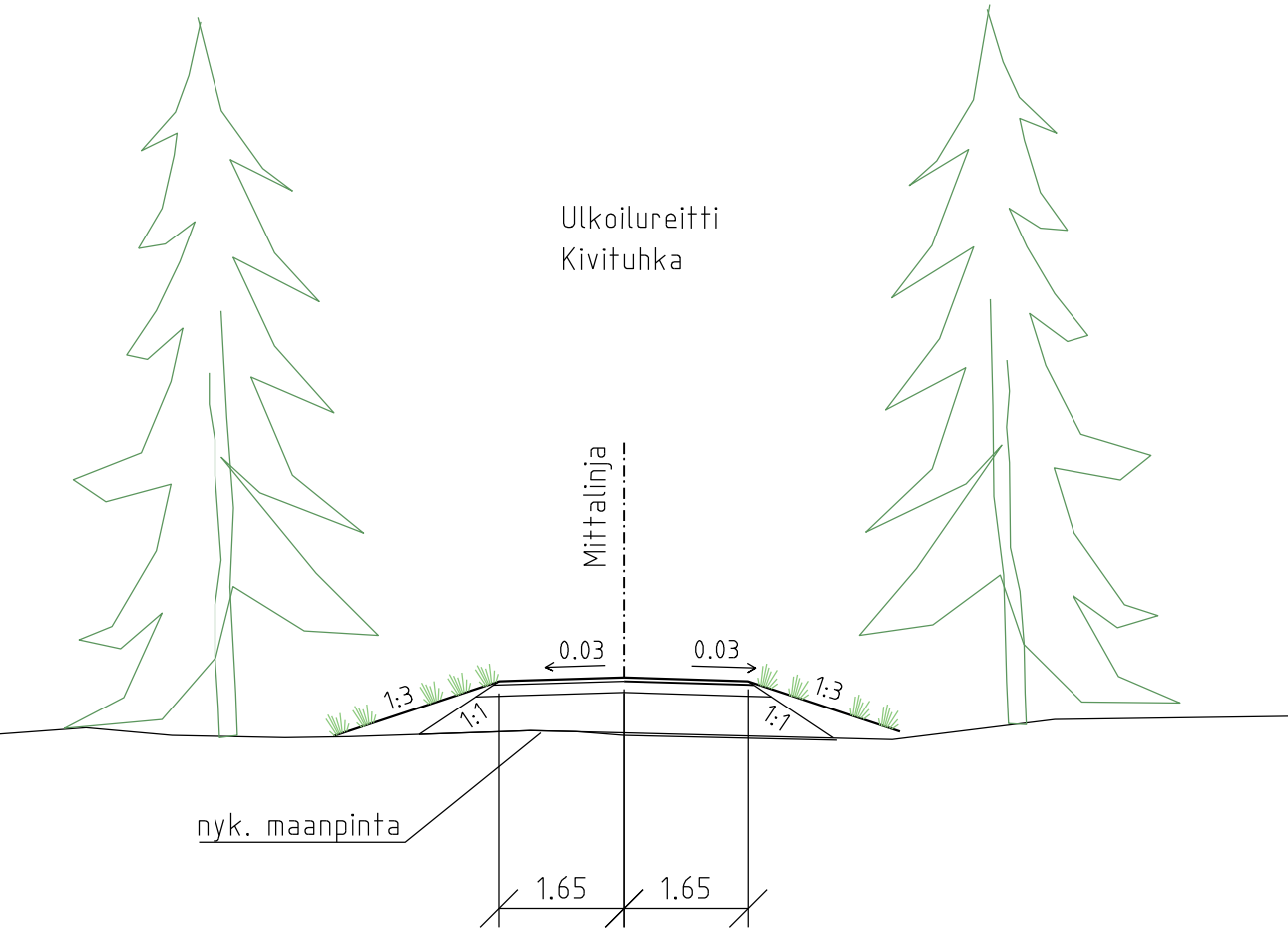
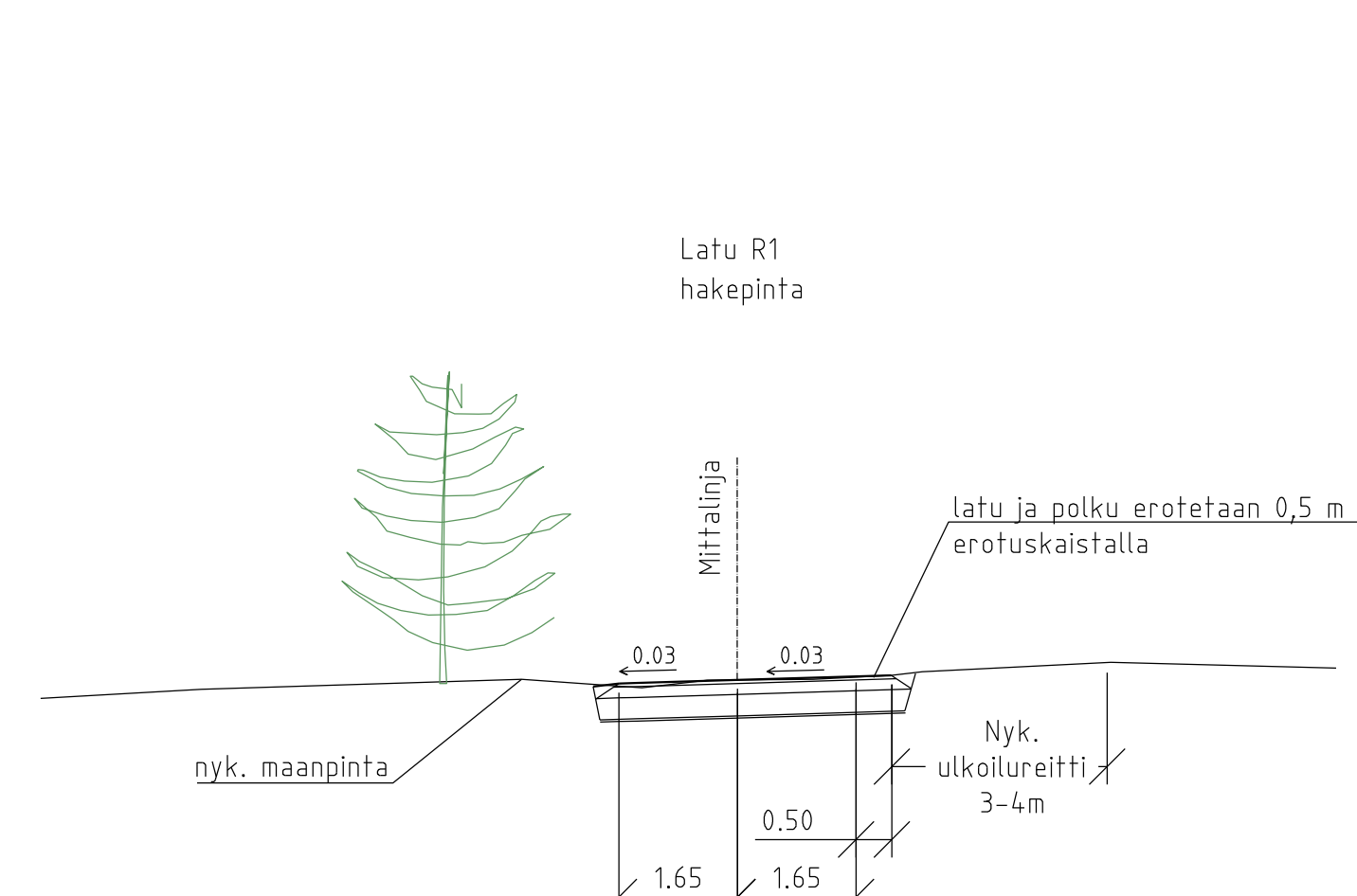


LEIKKAUS D-D, 1:100



LEIKKAUS E-E, 1:100



TUOMARINKYLÄ
35

Luiska (vaihtelee)
Latu 3,3 25,0
Erotuskaista 0,5
Nyk. ulkolureitti 3,5-4,5

Nykyistä rumpua jatkettaen
levennyksen verran

Rumpu 800 B

VR

VR

KAARELA 33

Nykyinen silta

Valaisimen siirto

Luiska (vaihtelee)
Latu 3,3
Erotuskaista 0,5
Nyk. ulkolureitti 2,5-3,5

Valaisimen siirto

Nykyistä rumpua jatkettaen
levennyksen verran

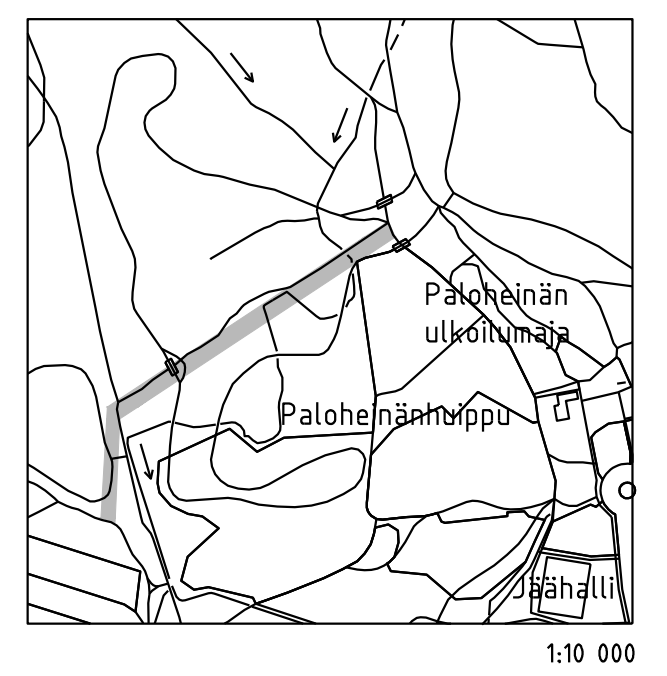
Uusi kivituhkapintainen polku,
leveys 3.3m, ks. työselostus

Luiska (vaihtelee)
Ulkolureitti 3,3, kivituhkapinta
Luiska (vaihtelee)

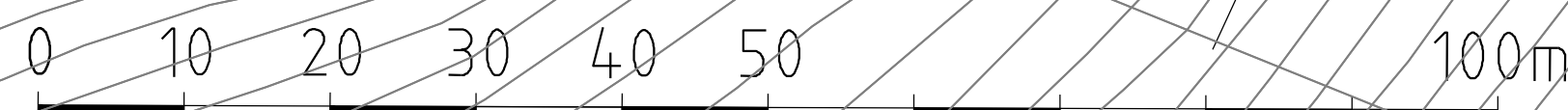
MERKINNÄT:

- Säilytettävä lehti-, havupuu
Puut mitattu plv. 0-170
- Nykyinen likimääräinen metsänreuna
- Poistettava puu
- Uusi hakepintainen latu
- Uusi maisemoitu luiska-alue
- Uusi ulkolureitti, kivituhka
- Uusi/nykyinen, valaisin

Puut poistetaan yhden metrin etäisyydeltä ladun reunasta. Plv. 0-170 puista mitattu vain ne, joiden rungon läpimitta on yli 20 cm. Ladun kohdalla poistetaan myös tätä pienemmät puut ja vesakot, joita ei näy kuvassa.



PALOHEINÄNHUIPPU
VU



Helsinki Kaupunkiympäristön toimiala		www.hel.fi	
KAUPUNSI, OSA-ALUE 35, Tuomarinkylä, 354, Haltiata		sähköposti: etunimi.sukunimi@hel.fi	
KESKUSPUISTO			
Paloheinän hiihtoreitti			
Puistosuunnitelma			
PK	LETTY	NRD	KHS
1:500	KORVAA	VIO 6241/2	KYLK
1:100	KORVATTU	TASKOORDINAATISTO: ETRS-GK25	HYV.
	ASEMAKAAVA 11905	KORKEUSJÄRJESTELMÄ: N2000	TARK.
	LIKENNES.		PROJ.
WSP		WSP Finland Oy	HYV.
		Pasilan asema-aukio 1	TARK. 8.3.2022 O. Hakala
		00520 Helsinki	L.A.T. 8.3.2022 J. Aho-Mantila