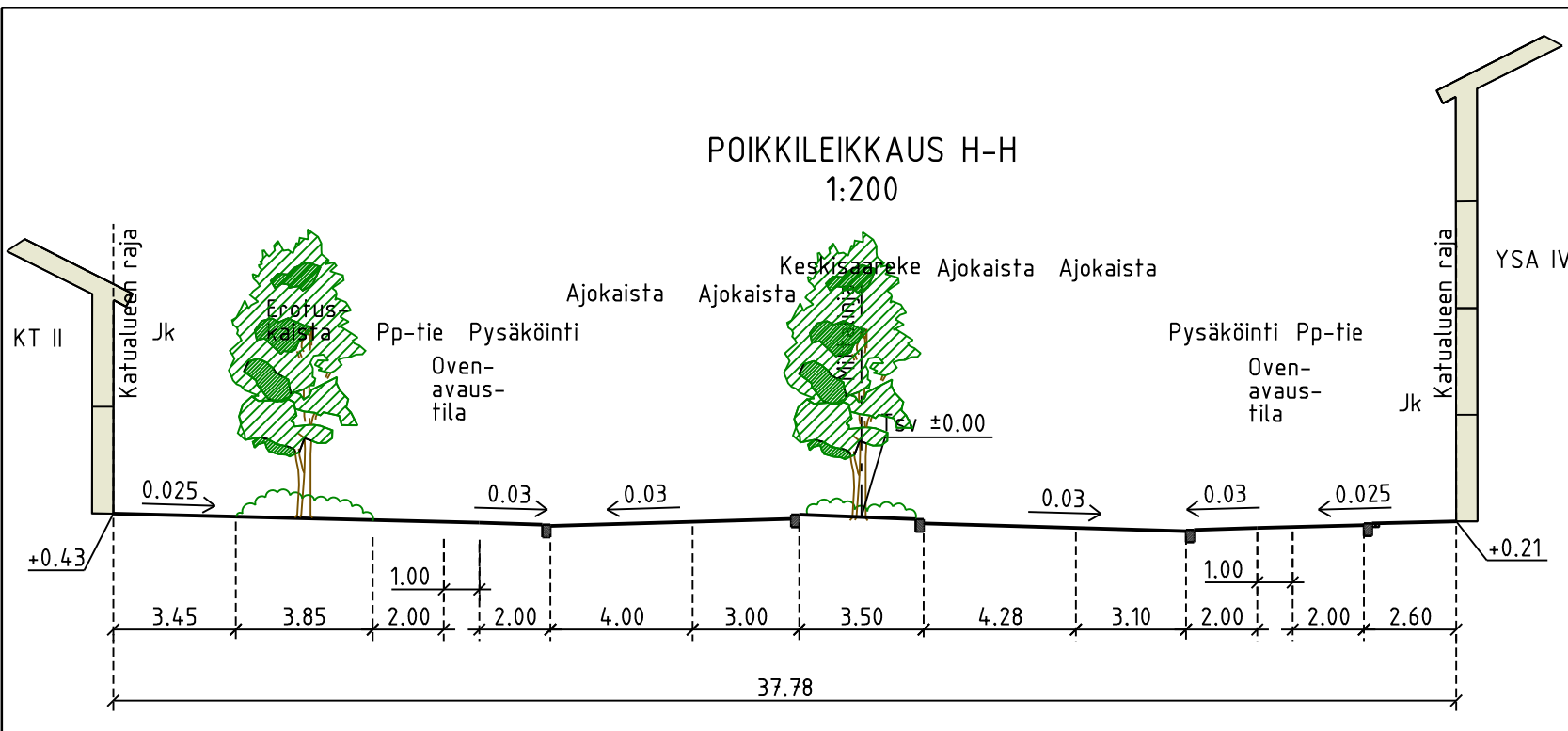
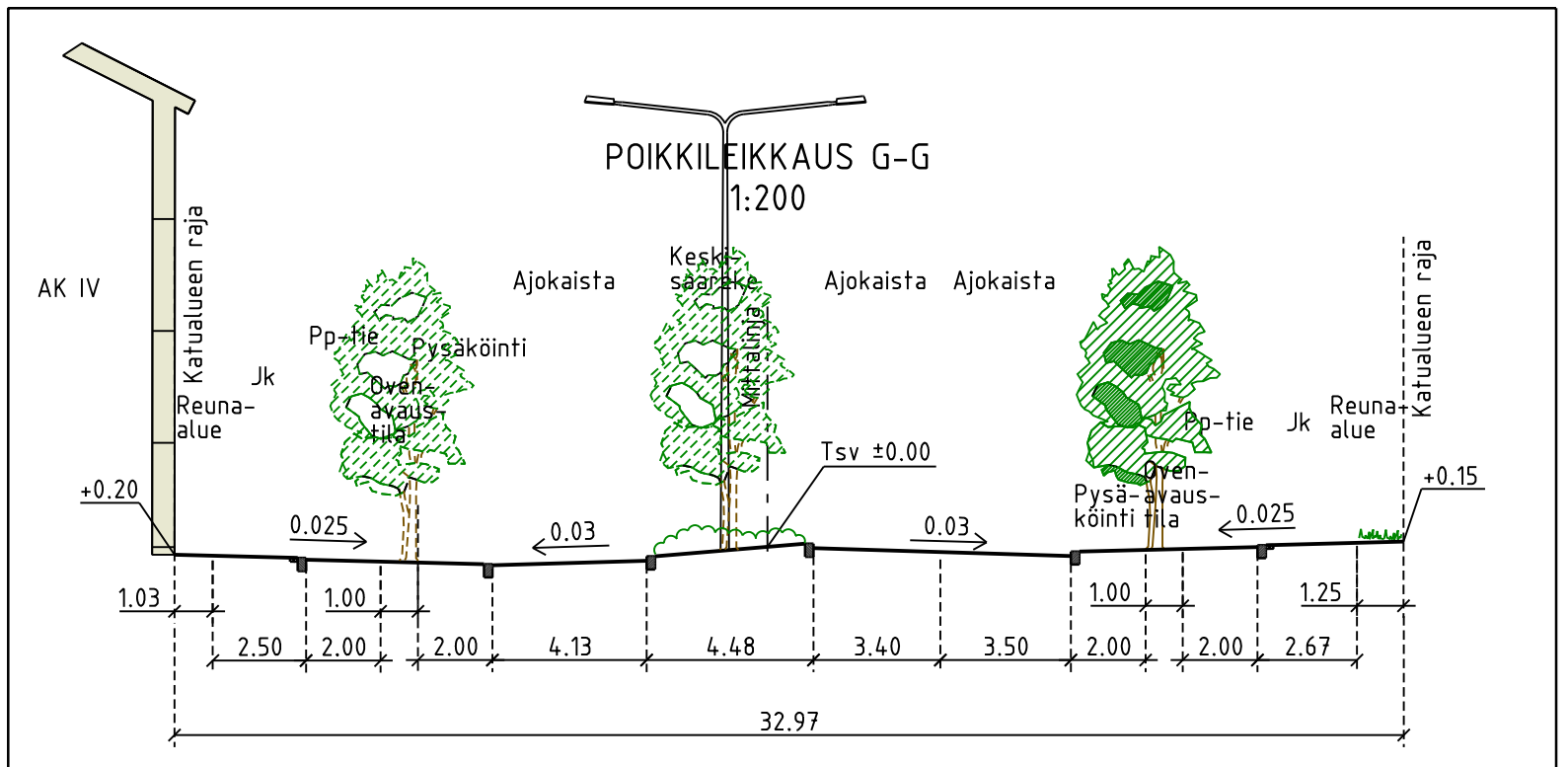
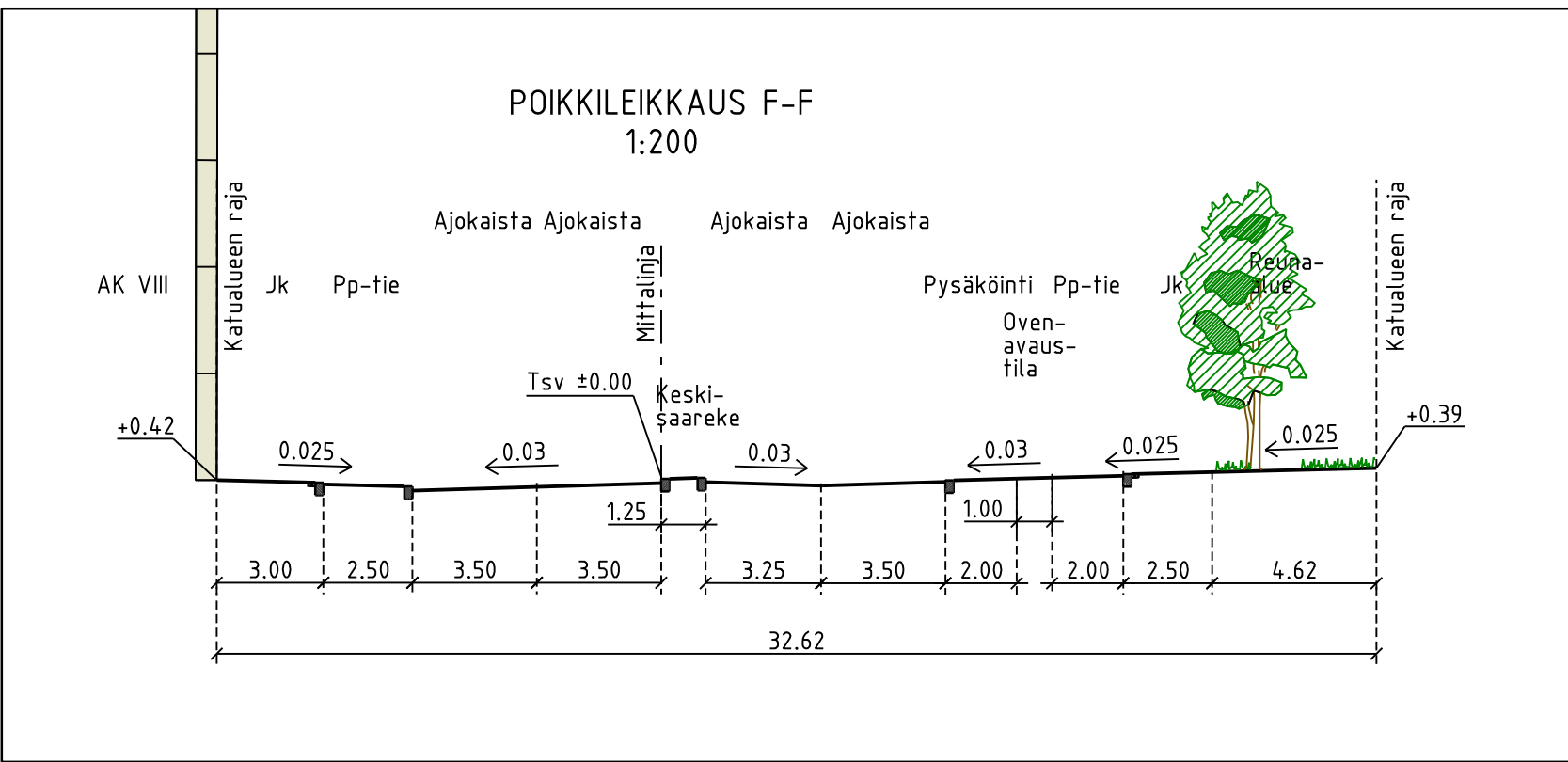
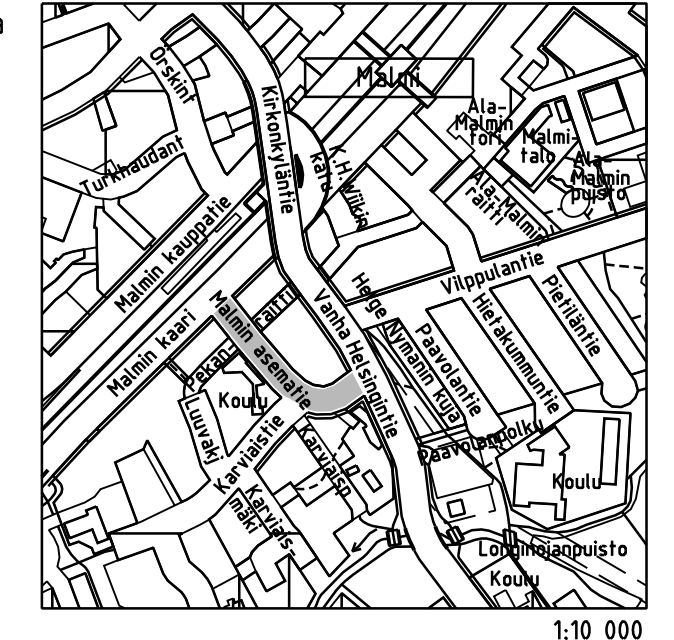


Jalkakäytävä	3.00
Pyörätie	2.50
Ajokaista	3.50
Ajokaista	3.50
Keskisaareke	1.25
Ajokaista	3.25
Ajokaista	3.50
Pysäköinti	2.00
Ovenavaustila	1.00
Pyörätie	2.00
Jalkakäytävä	2.50
Reuna-alue	4.51

Reuna-alue	1.04
Jalkakäytävä	2.50
Pyörätie	2.00
Ovenavaustila	1.00
Pysäköinti	2.00
Ajokaista	4.45
Keskisaareke	4.13
Ajokaista	3.43
Ajokaista	3.50
Pysäköinti	2.00
Ovenavaustila	1.00
Pyörätie	2.00
Jalkakäytävä	2.70
Reuna-alue	1.16



- PIIRUSTUSMERKINNÄT**
- Ajorata/jalkakäytävä ja pp, asfaltti
 - Betonikiveys, harmaa
 - Betonikiveys, punamusta
 - Noppakiveys, harmaa
 - Nupukiveys, harmaa
 - Kenttäkiveys
 - Hake
 - Nurmetus
 - Pensasistutus
 - Uusi rakennus
 - Kadun likimääräinen korkeusasema
 - Kadun nykyinen korkeusasema
 - Nykyinen lehtipuu
 - Istutettava lehtipuu
 - Poistettava lehti-/havupuu
 - Reunatuki, luonnonkivi, harmaa
 - Reunatuki, upotettu, luonnonkivi, harmaa
 - Reunatuki, madallettu/luiskattu, luonnonkivi, harmaa
 - 2:n kiven harmaa noppakiviraita
 - 3:n kiven harmaa noppakiviraita
 - Nykyinen aifa
 - Pyörätelineet
 - Valaisinpylväs
 - Nykyinen valaisinpylväs
 - Poistuva valaisinpylväs
 - Penkki
- Portaalit:**
- Uusi
 - Poistettava
- Kuivatus hoidetaan katukohtaisella hulevesiviemäröinnillä



Helsinki Kaupunkiympäristön toimiala www.hel.fi
 sähköposti: etunimi.sukunimi@hel.fi

KAUP. OSA, OSA-ALUE
 38. Malmi, Ala-Malmi

MALMIN ASEMATIE

Katusuunnitelma

MK	LITTYY	NRO	31192/1	KHS	
1:500	KORVAA			KYLK	
1:200	KORVATTU	TASKOORDINAATIT:	ETRS-GK25	HYV.	5.5.2020
	ASEMAKAAVA	12274	KORKEUSJÄRJESTELMÄ:	TARK.	5.5.2020
	LIKENNES:	6503-1	N2000	PROJ.	5.5.2020
				HYV.	1.5.2020
				TARK.	1.5.2020
				LAAT.	1.5.2020

Reetta Putkonen
 Ismo Rantanen
 Anni Tirri
 Marko Ranta
 Safu Suokas
 Paula Salminen

Finmap
 infra

Ratapihantie 11, PL 114, 00521 HELSINKI
 p. (09) 8555 3800, fax (09) 8555 3850
 www.finmap-infra.fi