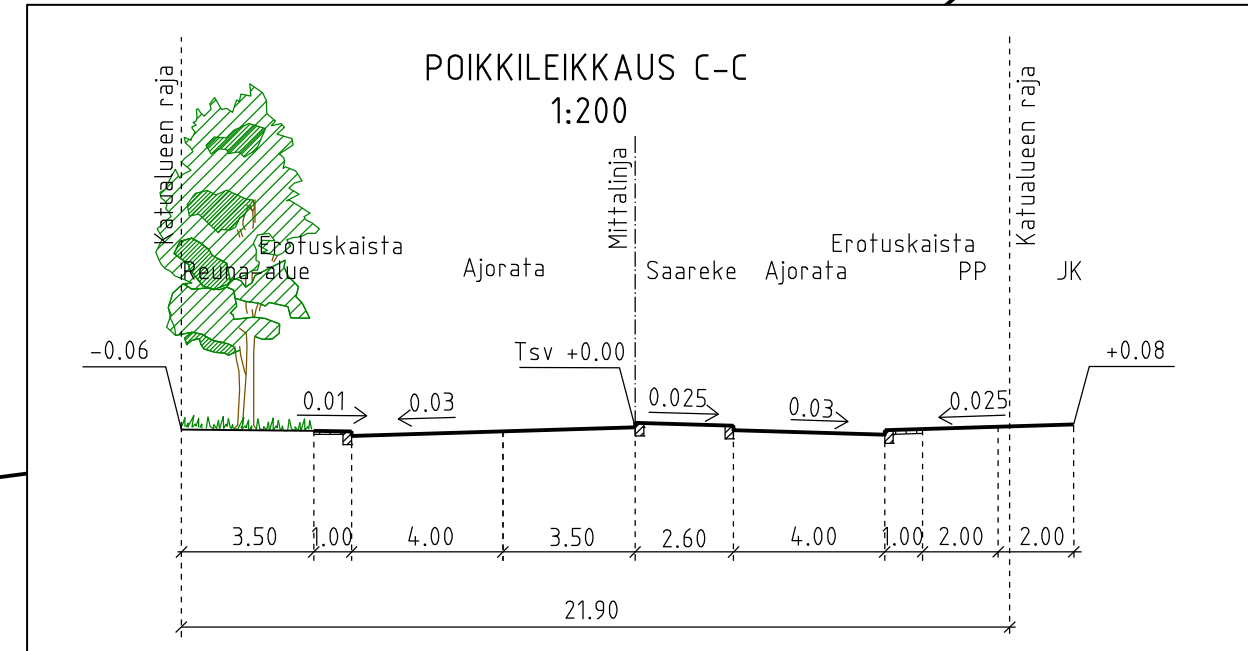
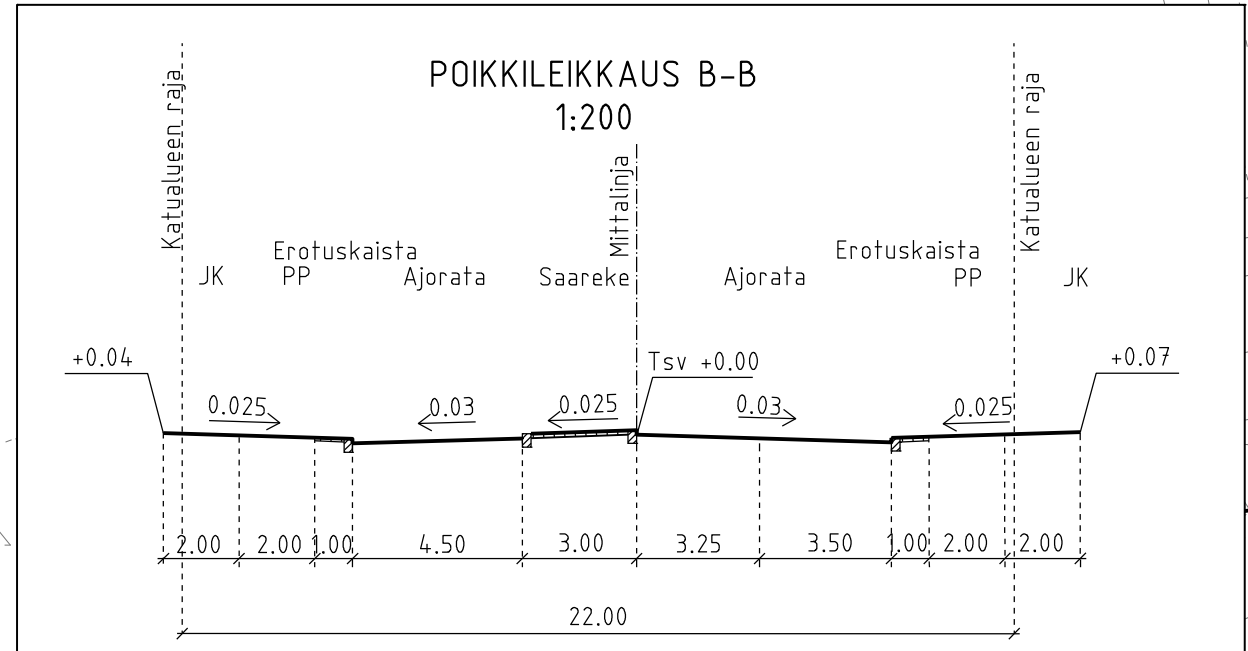


Jalkakäytävä	2.00
Pyörätie	2.00
Erotuskaista	1.00
Ajorata	4.50
Saareke	3.00
Ajorata	3.25
Ajorata	3.50
Erotuskaista	1.00
Pyörätie	2.00
Jalkakäytävä	2.00

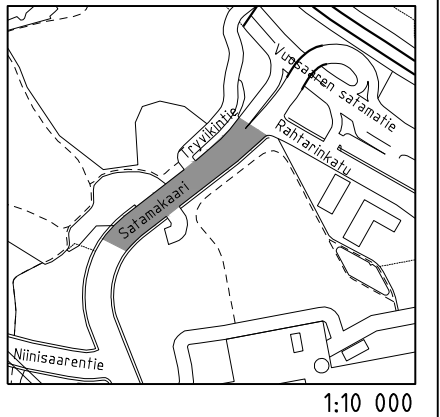
Reuna-alue	3.50
Erotuskaista	1.00
Ajorata	4.00
Ajorata	3.50
Saareke	2.60
Ajorata	4.00
Erotuskaista	1.00
Pyörätie	2.00
Jalkakäytävä	2.00



Erotuskaista	1.00
Ajorata (nyk.)	3.00
Ajorata (nyk.)	4.00
Saareke (nyk.)	2.60
Ajorata (nyk.)	5.40
Erotuskaista (nyk.)	2.60
Pyörätie (nyk.)	2.00
Jalkakäytävä (nyk.)	2.00
Reuna-alue (nyk.)	0.50

PIIRUSTUSMERKINNÄT:

- Nyk. ajorata/jalkakäytävä ja pp, asfalttia
- Reunatuki, luonnonkivi, harmaa
- Reunatuki, madallettu/luiskattu, luonnonkivi, harmaa
- Upotettu reunatuki, luonnonkivi, harmaa
- Nyk. reunatuki
- Nyk. madallettu reunatuki
- Nyk. luiskattu reunatuki
- Istutettava lehtipuu
- Nyk. säilytettävä lehtipuu
- Nyk. säilytettävä havupuu
- Poistettava lehtipuu
- Nyk. valaisinpylväs/siirrettävä valaisin
- Valaisinpylväs
- Nurmetus A2
- Kivituhka
- Betonikivi, harmaa
- Nyk. betonikivi, harmaa
- Noppakiveys, harmaa
- Kadun likimääräinen korkeusasema
- 2:n kiven harmaa noppakiviraita
- 3:n kiven harmaa noppakiviraita



A	Suojatiejärjestelyiden muutos	3.2.2021	A.Partanen	KYMP/H.Piirainen
Helsinki		Kaupunkiympäristön toimiala		
www.hel.fi		sähköposti: etunimi.sukunimi@hel.fi		
KAUP OSA, OSA-ALUE				
54. Vuosaari, Niinisaari				
Satomakaari välillä Niinisaarentie - Rahtarinkatu				
Katusuunnitelma				
MK	LIITTYY	NRO	KHS	
1:500	KORVAA	31483/2	KYLK	
1:200	KORVATTU	TASOKOORDINAATISTO: ETRS-GK25	HYV	05.01.2021 Reetta Putkonen
	ASEMAKAAVA 10640, 11668, 11730, 12248	KORKEUSJÄRJESTELMA: N2000	TARK	05.01.2021 Ismo Rantanen
	LIKENNES		PROJ	05.01.2021 Heidi Piirainen
			HYV	05.01.2021 J. Rantalainen
			TARK	05.01.2021 J. Eto
			LAAT	05.01.2021 A. Partanen



Sweco
Ilmalanportti 2
00240 Helsinki
p. 0207393000