



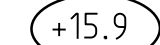





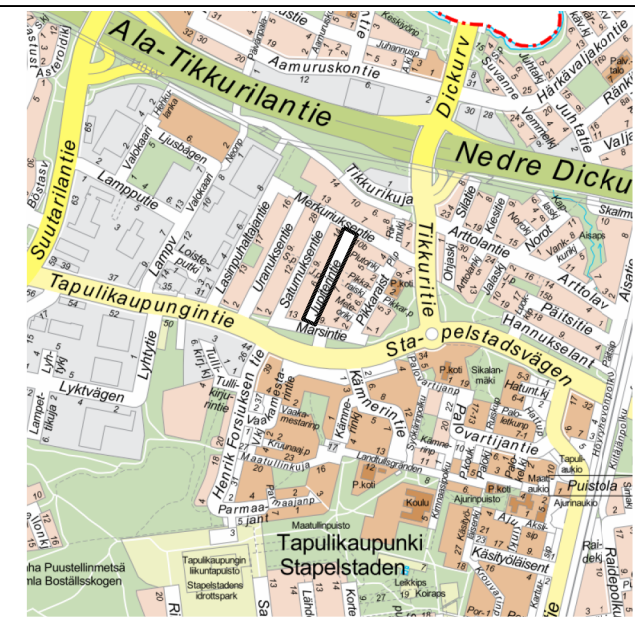


PIIRUSTUSMERKINNÄT

-  Ajorata/jalkakäytävä, asfalttia
-  Betonikiveys, harmaa
-  Nurmetus
-  Kadun likimääräinen korkeusasema
-  Reunatuki, luonnonkivi, harmaa
-  Reunatuki, madallettu/luiskattu luonnonkivi, harmaa
-  LR
-  Poistettava lehti/havupuu
-  Valaisinpylväs nykyinen/siirrettävä
-  Valaisinpylväs uusi sijainti

Katu kuivatetaan hulevesiviemäreillä, jotka liitetään kadun olemassa oleviin hulevesiviemäriin



Helsinki Kaupunkiympäristön toimiala www.hel.fi
sähköposti: etunimi.sukunimi@hel.fi

KAUP.OSA, OSA-ALUE
40. Suutarila, Tapulikaupunki

JUPITERINTIE

Katusuunnitelma

MK	LIITTYY	NRO	KHS	
1:500	KORVAA	31323/1	KYLK	
1:100	KORVATTU	TASOKOORDINAATISTO: ETRS-GK25	HYV.	6.10.2020 Reetta Putkonen
	ASEMAKAAVA	KORKEUSJÄRJESTELMÄ: N2000	TARK.	6.10.2020 Ismo Rantanen
	LIKENNES.		PROJ.	6.10.2020 Anni Tirri

DESTIA

HYV.		
TARK.	6.10.2020	Antti Kosonen
LAAT.	6.10.2020	Joel Lerkki