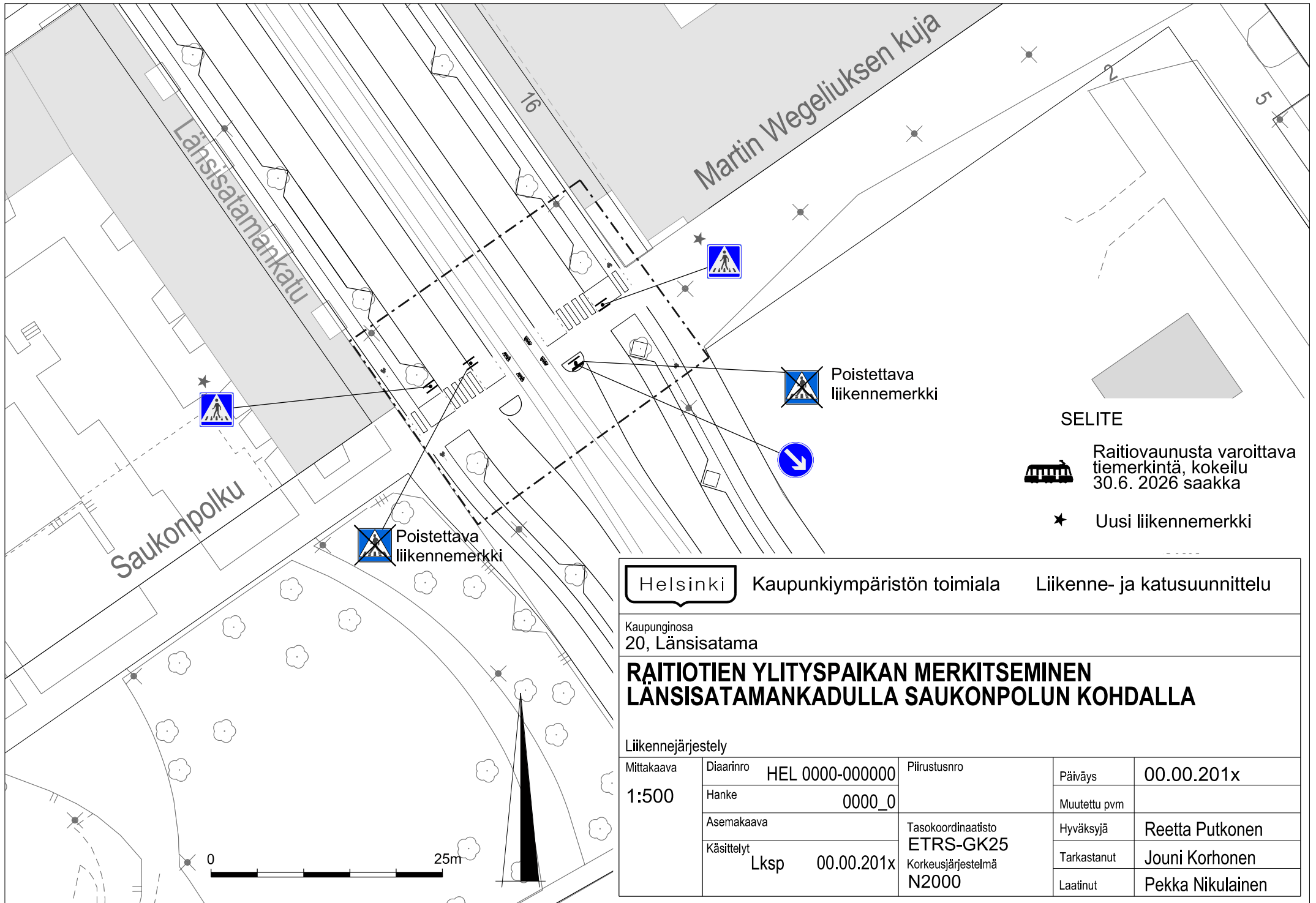
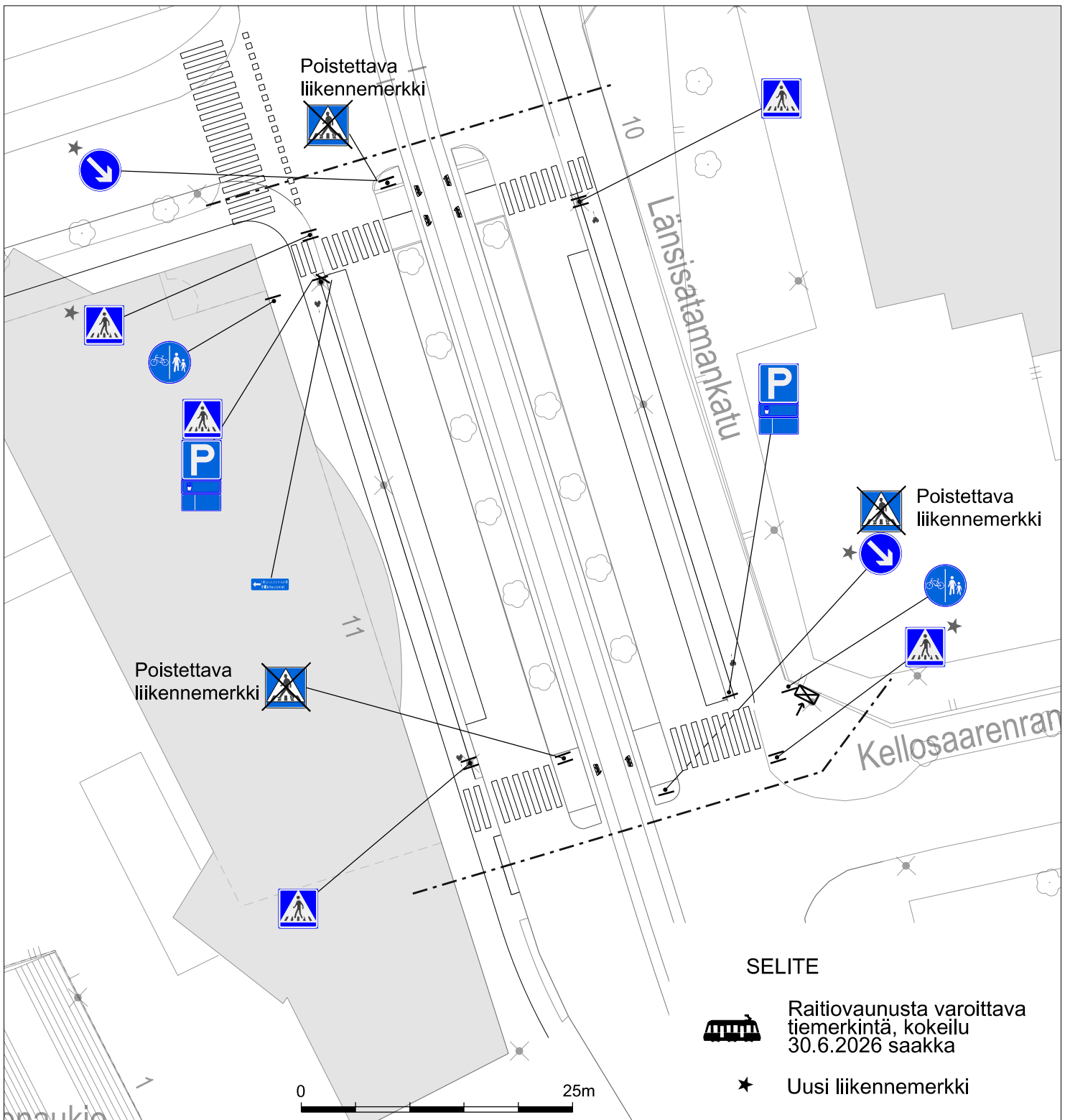


1. Länsisatamankatu 16
2. Länsisatamankatu 10
3. Länsisatamankatu 6
4. Itämerenkatu 14
5. Itämerenkatu 2

Helsinki		Kaupunkiympäristön toimiala		Liikenne- ja katusuunnittelu	
Kaupunginosa 20, Länsisatama					
RAIOTIEN YLITYSPAIKAN MERKITSEMINEN					
Liikennejärjestely					
Mittakaava	Diariinro	HEL 2022-003369	Piirustusno	Päiväys	18.3.2022
1:2000	Hanke		7259	Muutettu pvm	
	Asemakaava		Tasokoordinaatisto	Hyväksyjä	Reetta Putkonen
	Käsitellyt	I Lksp 18.3.2022	ETRS-GK25	Tarkastanut	Jouni Korhonen
			Korkeusjärjestelmä	Laatinut	Pekka Nikulainen
			N2000		



Helsinki		Kaupunkiympäristön toimiala		Liikenne- ja katusuunnittelu	
Kaupunginosa 20, Länsisatama					
RAITIOTIEN YLITYSPAIKAN MERKITSEMINEN LÄNSISATAMANKADULLA SAUKONPOLUN KOHDALLA					
Liikennejärjestely					
Mittakaava	Diariinro	HEL 0000-000000	Piirustusno	Päiväys	00.00.201x
1:500	Hanke	0000_0		Muutettu pvm	
	Asemakaava		Tasokoordinaatisto	Hyväksyjä	Reetta Putkonen
	Käsittelyt	Lksp 00.00.201x	ETRS-GK25	Tarkastanut	Jouni Korhonen
			Korkeusjärjestelmä	Laatinut	Pekka Nikulainen
			N2000		



SELITE



Raitiovaunusta varoittava tiemerkinä, kokeilu 30.6.2026 saakka

★ Uusi liikennemerkki

Helsinki Kaupunkiympäristön toimiala Liikenne- ja katusuunnittelu

Kaupunginosa
20, Länsisatama


**RAITIOTIEN YLITYSPAIKAN MERKITSEMINEN
LÄNSISATAMANKATU 10 JA 11 KOHDALLA**

Liikennejärjestely

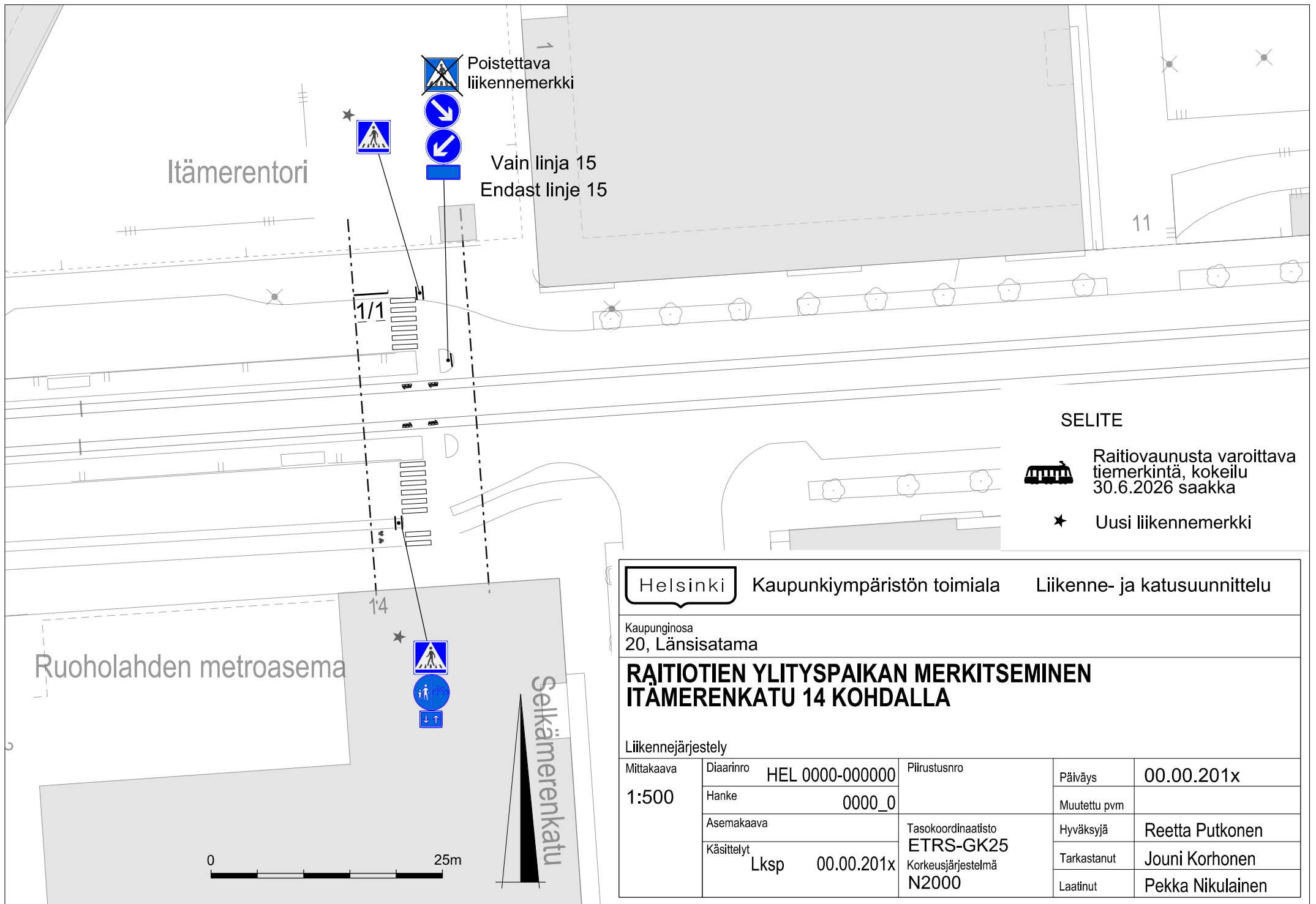
Mittakaava 1:500	Diaarinro HEL 0000-000000	Piirustusno	Päiväys 00.00.201x
	Hanke 0000_0		Muutettu pvm
	Asemakaava	Tasokoordinaatisto ETRS-GK25	Hyväksyjä Reetta Putkonen
	Käsittelyt Lksp 00.00.201x	Korkeusjärjestelmä N2000	Tarkastanut Jouni Korhonen
			Laatinut Pekka Nikulainen



SELITE

-  Raitiovaunusta varoitava tiemerkinä, kokeilu 30.6.2026 saakka
- ★ Uusi liikennemerkki

Helsinki		Kaupunkiympäristön toimiala		Liikenne- ja katusuunnittelu	
Kaupunginosa 20, Länsisatama					
RAITIOTIEN YLITYSPAIKAN MERKITSEMINEN LÄNSISATAMANKATU 6 KOHDALLA					
Liikennejärjestely					
Mittakaava	Diariinro	HEL 0000-000000	Piirustusno	Päiväys	00.00.201x
1:500	Hanke	0000_0		Muutettu pvm	
	Asemakaava		Tasokoordinaatisto	Hyväksyjä	Reetta Putkonen
	Käsittelyt	Lksp 00.00.201x	ETRS-GK25	Tarkastanut	Jouni Korhonen
			Korkeusjärjestelmä	Laatinut	Pekka Nikulainen
			N2000		



Itämerentori

Poistettava liikennemerkki

Vain linja 15
Endast linje 15

1/1


14

Ruoholahden metroasema

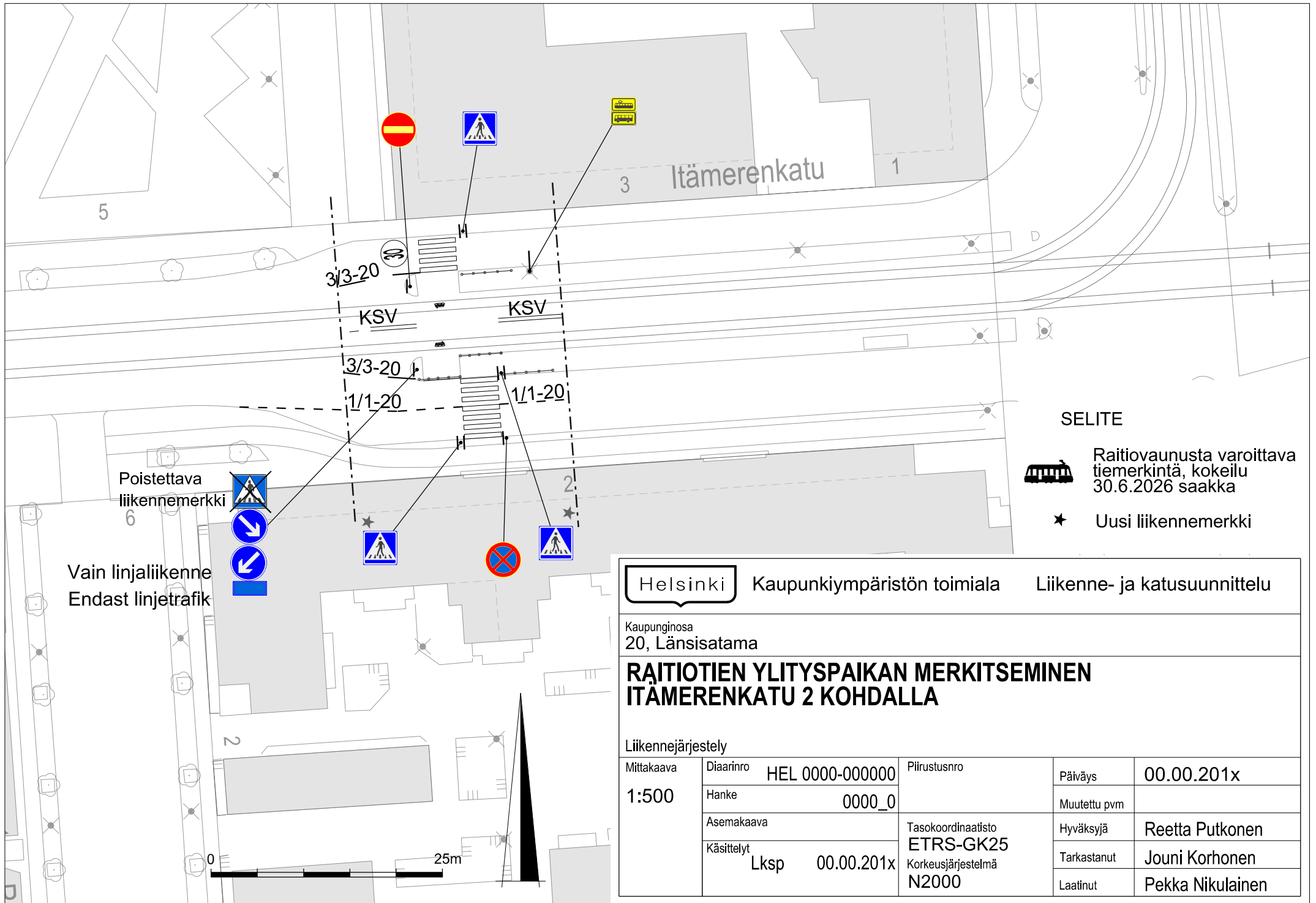
Selkämerenkatu




SELITE

-  Raitiovaunusta varoittava tiemerkinä, kokeilu 30.6.2026 saakka
- ★ Uusi liikennemerkki

Helsinki		Kaupunkiympäristön toimiala		Liikenne- ja katusuunnittelu	
Kaupunginosa 20, Länsisatama					
RAITIOTIEN YLITYSPAIKAN MERKITSEMINEN ITÄMERENKATU 14 KOHDALLA					
Liikennejärjestely					
Mittakaava	Diariinro	HEL 0000-000000	Piirustusno	Päiväys	00.00.201x
1:500	Hanke	0000_0		Muutettu pvm	
	Asemakaava		Tasokoordinaatisto	Hyväksyjä	Reetta Putkonen
	Käsittelyt	Lksp 00.00.201x	ETRS-GK25	Tarkastanut	Jouni Korhonen
			Korkeusjärjestelmä	Laatinut	Pekka Nikulainen
			N2000		



SELITE

-  Raitiovaunusta varoitettava tiemerkinä, kokeilu 30.6.2026 saakka
- ★ Uusi liikennemerkki

Poistettava liikennemerkki

Vain linjaliikenne
Endast linjetrafik

Helsinki		Kaupunkiympäristön toimiala	Liikenne- ja katusuunnittelu	
Kaupunginosa 20, Länsisatama				
RAITIOTIEN YLITYSPAIKAN MERKITSEMINEN ITÄMERENKATU 2 KOHDALLA				
Liikennejärjestely				
Mittakaava	Diariinro	HEL 0000-000000	Piirustusno	Päiväys
1:500	Hanke	0000_0		Muutettu pvm
	Asemakaava		Tasokoordinaatisto	Hyväksyjä
	Käsittelyt	Lksp 00.00.201x	ETRS-GK25	Tarkastanut
			Korkeusjärjestelmä	Laatinut
			N2000	
				Reetta Putkonen
				Jouni Korhonen
				Pekka Nikulainen