



























- | | | | | | |
|---|---|---|--|---|--|
|  | KESKUSTATOIMINTOJEN ALUE |  | VIHKISTYSALUE |  | VESIALUE |
|  | KERROSTALOVALTAINEN ALUE, ASUMINEN/TOIMITILA |  | Helsinki-puistona kehitettävä alue. |  | KESKUSPUISTON ALUE |
| <i>T</i> | Toimintalavaltaisena kehitettävä alue. |  | LIIKENNEALUE |  | SUUNNITTELUALUE |
|  | PIENTALOVALTAINEN ALUE, ASUMINEN |  | SATAMA-ALUE |  | SELVITYSALUE, JONKA MAANKÄYTTÖ RATKAISTAAN YLEISKAAVALLA TAI OSAYLEISKAAVALLA |
|  | HALLINNON JA JULKISTEN PALVELUJEN ALUE |  | SOTILASALUE |  | MOOTTORIKATU |
|  | TYÖPAIKKA-ALUE, TEOLLISUUS/TOIMISTO/SATAMA | <i>(A)</i> | Alue, joka muutetaan asunto- ja virkistys-alueeksi, jos yleiskaavakartalla osoitettu muu toiminta siirtyy alueelta pois. |  | PÄÄKATU |
|  | TEKNISEN HUOLLON ALUE |  | LUONNONSUOJELUALUE |  | METRO TAI RAUTATIE ASEMIINEEN |
|  | KAUPUNKIPUISTO |  | KULTTUURIHISTORIALLISESTI, RAKENNUS-TÄITEELLISESTI JA MAISEMAKULTTUURIN KÄNNÄLTÄ MERKITTÄVÄ ALUE |  | JOUKKOLIIKENTEEN KEHÄMÄINEN RUNKO-LINJA ASEMIINEEN (JOKERI, bussi tai raitiotie) |
| <i>HUV</i>
<i>EA</i> | Ympäristösuojeluna kehitettävä alue. Ekoasumisen kokeilualue. |  | MAAILMANPERINTÖKOHDE |  | PÄÄLIKENNEVERKON MAANALAINEN OSUUS |
| | | | |  | VIIRA, NOPEAN RAITIOTIEN VARAUS |
| | | | |  | KÄVELYKESKUSTA |

