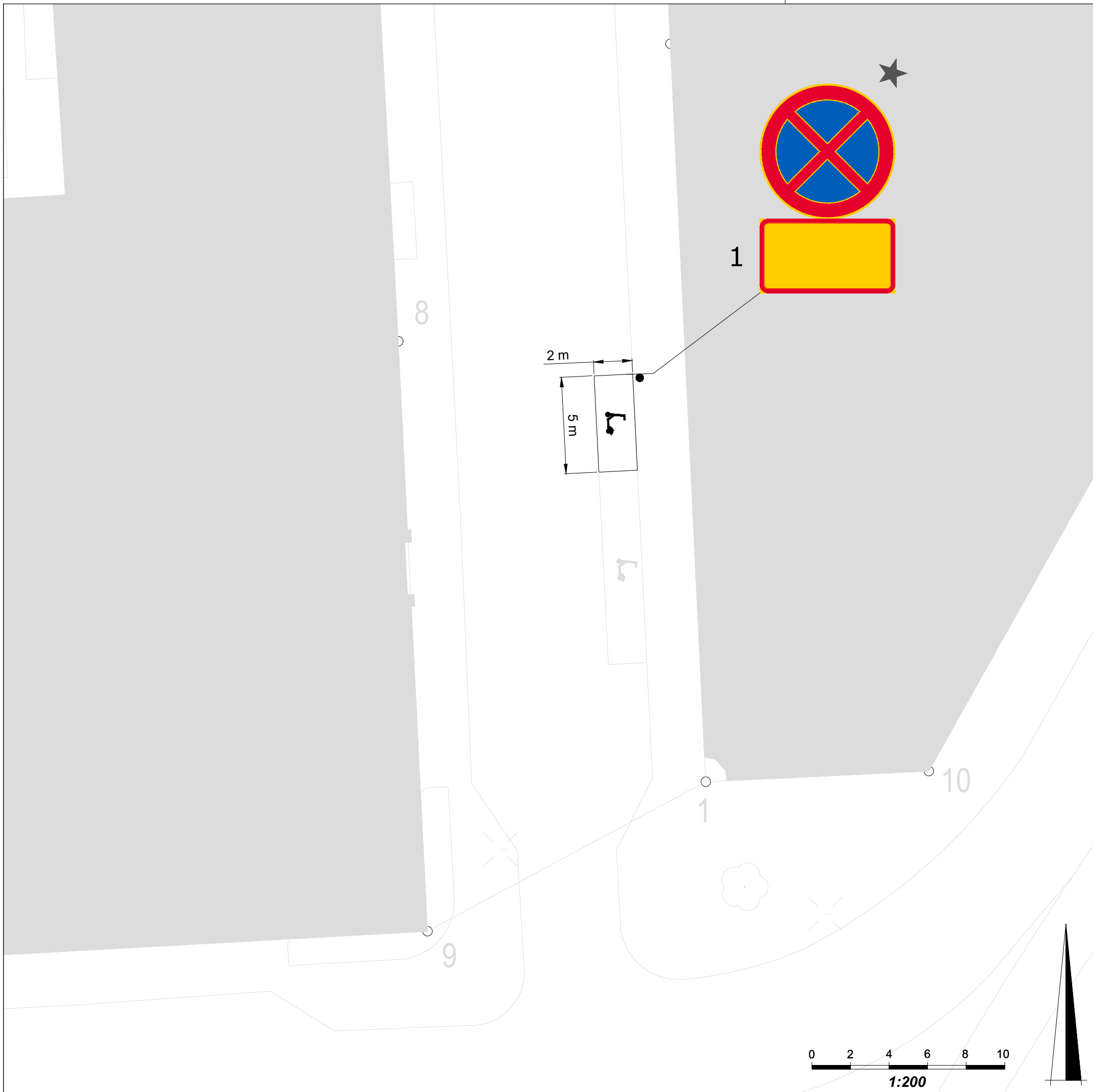


MIKROLIIKKUMISEN PYSÄKÖINTIALUEIDEN SIIRROT KANTAKAUPUNGISSA KAUELLE 2024

- 224. Vuorikatu 15
- 237. Alvar Aallon katu 5
- 309. Rikhardinkatu 2
- 409. Köydenpunojankatu 9
- 439. Olavinkatu 1
- 446. Fredrikinkatu 63 a
- 447. Bulevardi 1
- 515. Uudenmaankatu 30
- 1320. Lemminkäisenkuja 1
- 1334. Eteläinen Hesperiankatu

		HYV.	05.04.2024	L. Poskiparta
		TARK.	05.04.2024	S. Lappalainen
		LAAT.	05.04.2024	M. Sirkiä
<p>Helsinki Kaupunkiympäristön toimiala Liikenne- ja katusuunnittelu</p>				
<p>Kaupunginosa 2. Kluuvi, 3. Kaartinkaupunki, 4. Kamppi, 5. Punavuori, 13. Etu-Töölö</p>				
<h3>MIKROLIIKKUMISEN PYSÄKÖINTIALUEIDEN SIIRROT KANTAKAUPUNGISSA KAUELLE 2024</h3>				
<p>Liikennejärjestely</p>				
Mittakaava	Diariinro	HEL 2024-004135	Piirustusno	Päiväys
1:10 000	Hanke		7607	12.04.2024
Asemakaava	Tasokoordinaatio	ETRS-GK25	Hyväksyjä	Reetta Putkonen
Katusuunnitelma	Korkeusjärjestelmä	N2000	Tarkastanut	Eetu Saloranta
Käsittelyt			Laatinut	Mikka Kulpakko



SELITE

★ Uusi, muutettu tai siirretty liikennemerkki

LISÄKILVET

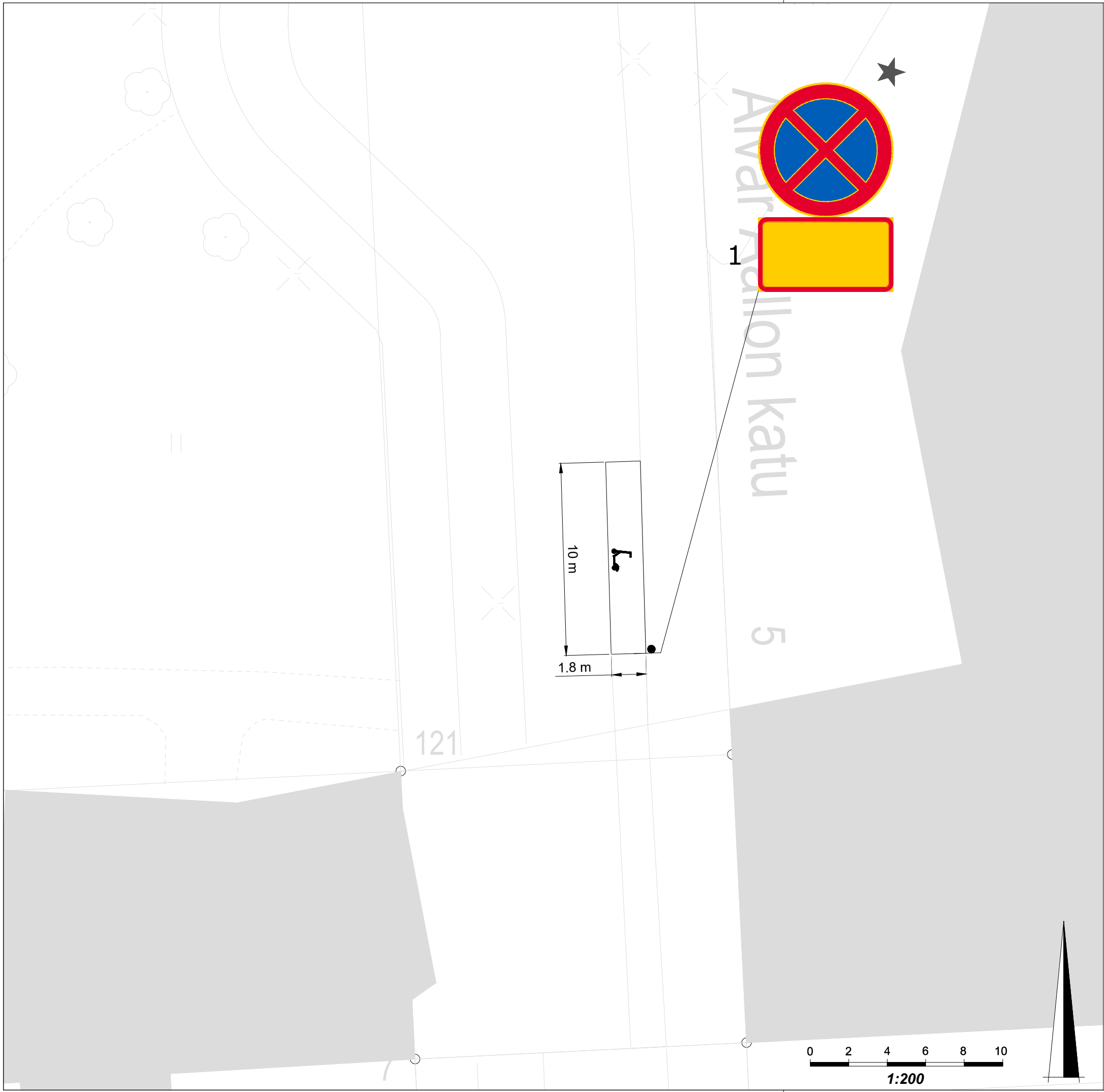
1

Ei koske kaupungin kanssa sopimuksen tehneiden yritysten kevyitä sähköajoneuvoja tai polkupyöriä

Gäller ej lätta elfordon eller cyklar som ägs av företag som har avtal med staden.

Nykyinen merkki siirretään 5m pysäköintiruudun alkuun.

Kapaciteetti: 15 paikkaa			
Helsinki		Kaupunkiympäristön toimiala	Liikenne- ja katusuunnittelu
Kaupunginosa 2. Kluuvi			
224. Vuorikatu 15			
Liikennejärjestely			
Mittakaava 1:200	Diagnoosi HEL 2024-004135	Piirustusno 7607	Päiväys 12.04.2024
Asemakaava	Käsittelyt	Tasokoordinaatio ETRS-GK25 Korkeusjärjestelmä N2000	Hyväksyjä Reetta Putkonen
			Tarkastanut Eetu Saloranta
			Laatinut Miikka Kulpakko



SELITE

★ Uusi, muutettu tai siirretty liikennemerkki

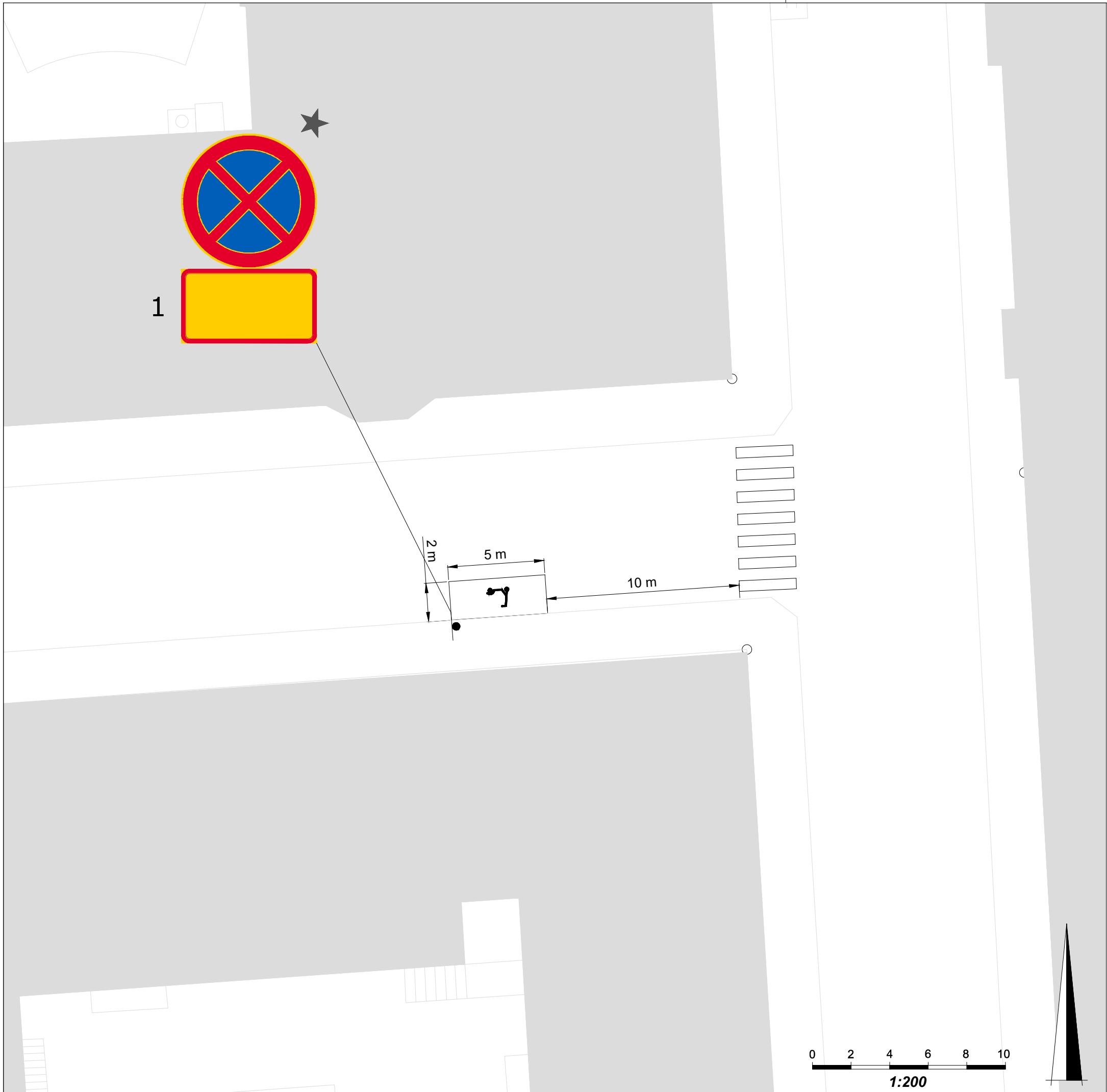
LISÄKILVET

1

Ei koske kaupungin kanssa sopimuksen tehneiden yritysten kevyitä sähköajoneuvoja tai polkupyöriä

Gäller ej lätta elfordon eller cyklar som ägs av företag som har avtal med staden

Kapaciteetti: 30 paikkaa			
Helsinki		Kaupunkiympäristön toimiala Liikenne- ja katusuunnittelu	
Kaupunginosa 2. Kluuvi			
237. Alvar Aallon katu 5			
Liikennejärjestely			
Mittakaava	Diagnoosi	Piirustusno	Päiväys
1:200	HEL 2024-004135	7607	12.04.2024
	Hanke		Muutettu pvm
	Asemakaava	Tasokoordinaatisto	Hyväksyjä
	Käsittelyt	ETRS-GK25	Reetta Putkonen
		Korkeusjärjestelmä	Tarkastanut
		N2000	Eetu Saloranta
			Laatinut
			Miikka Kulpakko



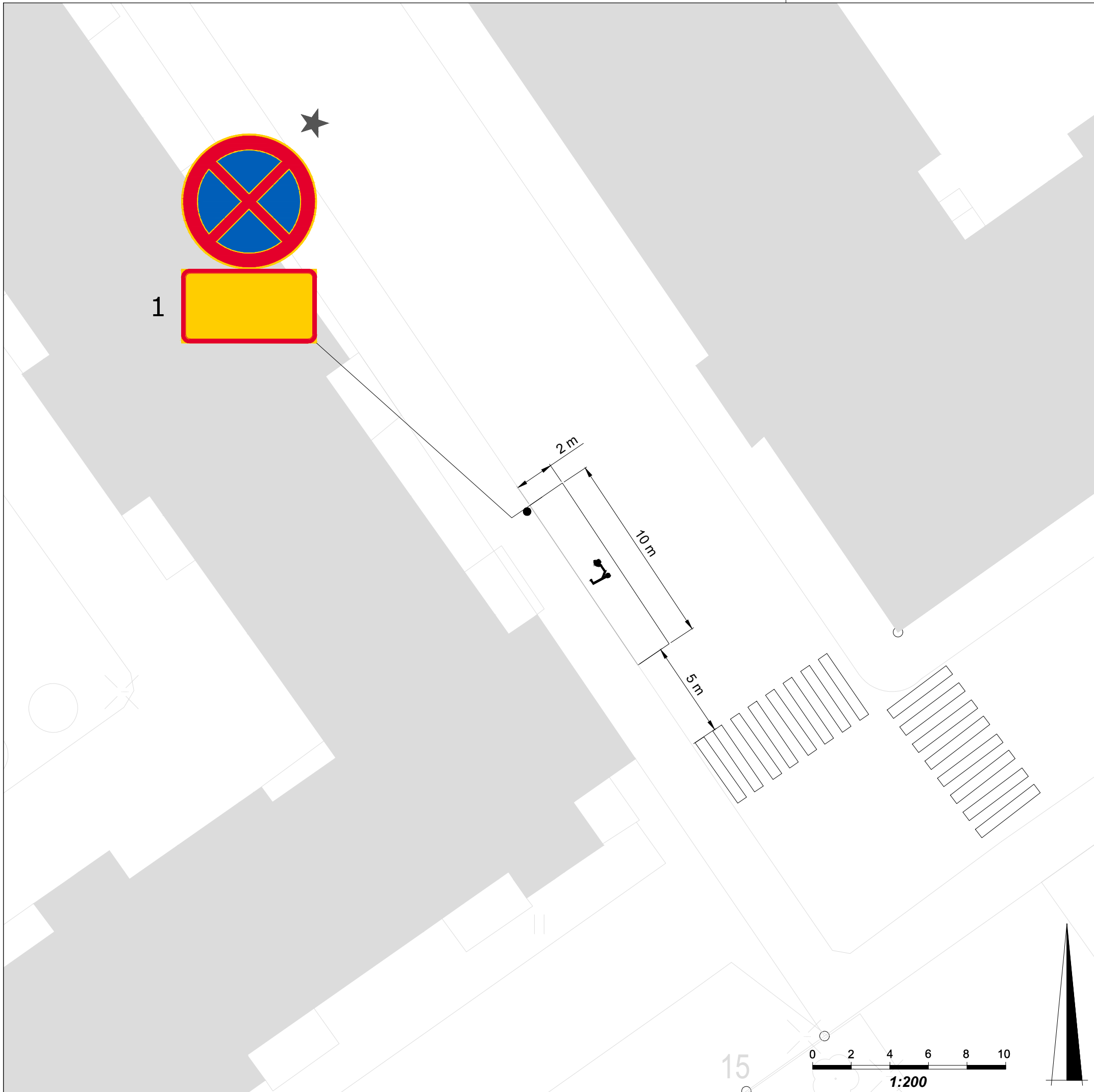
SELITE

★ Uusi, muutettu tai siirretty liikennemerkki

LISÄKILVET

1
 Ei koske kaupungin kanssa sopimuksen tehneiden yritysten kevyitä sähköajoneuvoja tai polkupyöriä
 Gäller ej lätta elfordon eller cyklar som ägs av företag som har avtal med staden

Kapaciteetti: 15 paikkaa					
Helsinki		Kaupunkiympäristön toimiala		Liikenne- ja katusuunnittelu	
Kaupunginosa 3. Kaartinkaupunki					
309. Rikhardinkatu 2					
Liikennejärjestely					
Mittakaava	Diäänro	HEL 2024-004135	Piirustusno	Päiväys	12.04.2024
1:200	Hanke		7607	Muutettu pvm	
	Asemakaava		Tasokoordinaatisto	Hyväksyjä	Reetta Putkonen
	Käsittelyt		ETRS-GK25	Tarkastanut	Eetu Saloranta
			Korkeusjärjestelmä	Laatinut	Miikka Kulpakko
			N2000		



SELITE

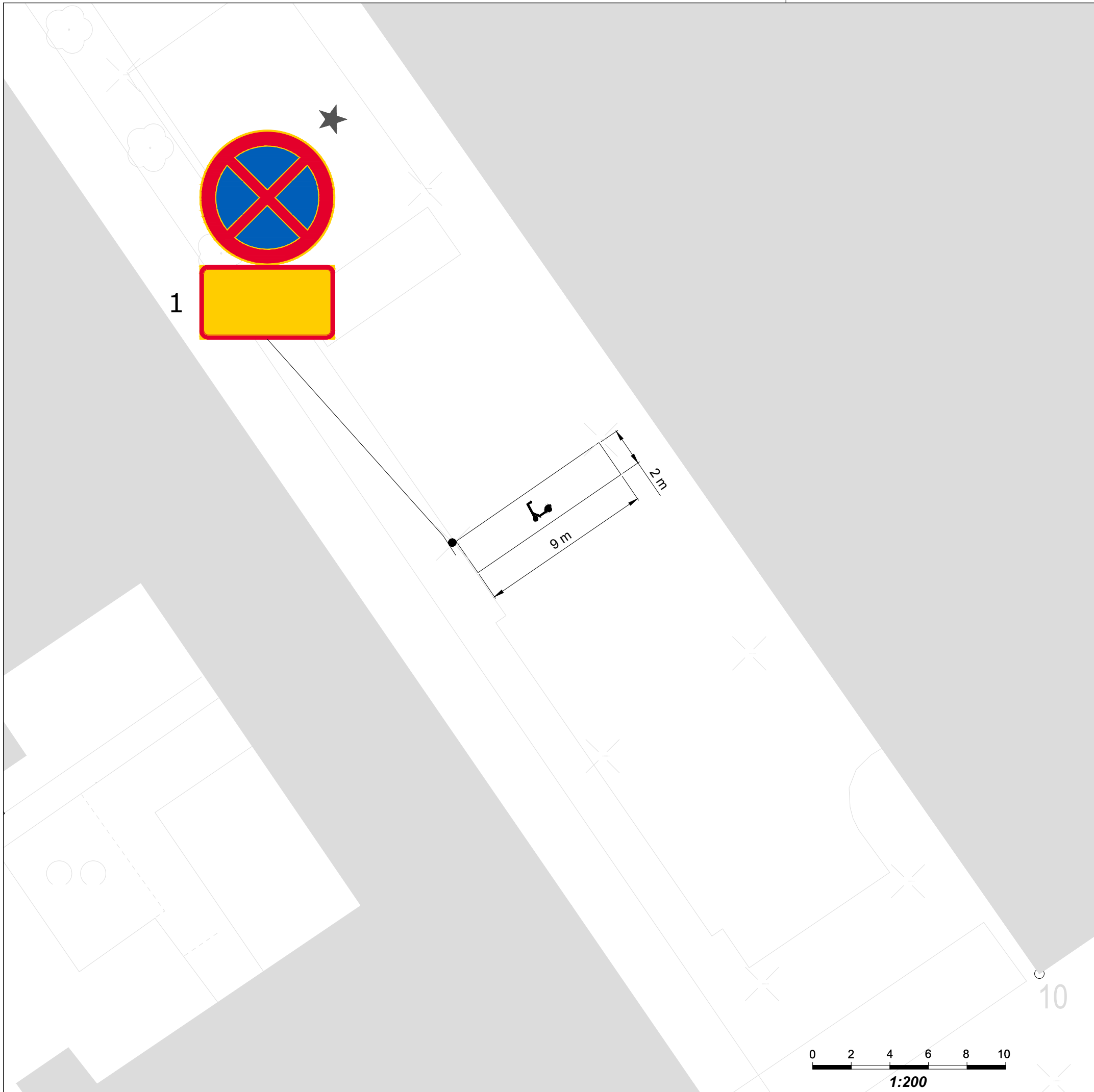
★ Uusi, muutettu tai siirretty liikennemerkki

LISÄKILVET

1

Ei koske kaupungin kanssa sopimuksen tehneiden yritysten kevyitä sähköajoneuvoja tai polkupyöriä
Gäller ej lätta elfordon eller cyklar som ägs av företag som har avtal med staden

Kapaciteetti: 30 paikkaa				
Helsinki		Kaupunkiympäristön toimiala		Liikenne- ja katusuunnittelu
Kaupunginosa 4. Kamppi				
409. Köydenpunojankatu 9				
Liikennejärjestely				
Mittakaava	Diäänro	HEL 2024-004135	Piirustusno	Päiväys
1:200	Hanke		7607	12.04.2024
Asemakaava	Käsittelyt		Tasokoordinaatisto ETRS-GK25 Korkeusjärjestelmä N2000	Muutettu pvm
				Hyväksyjä Reetta Putkonen
				Tarkastanut Eetu Saloranta
				Laatinut Miikka Kulpakko



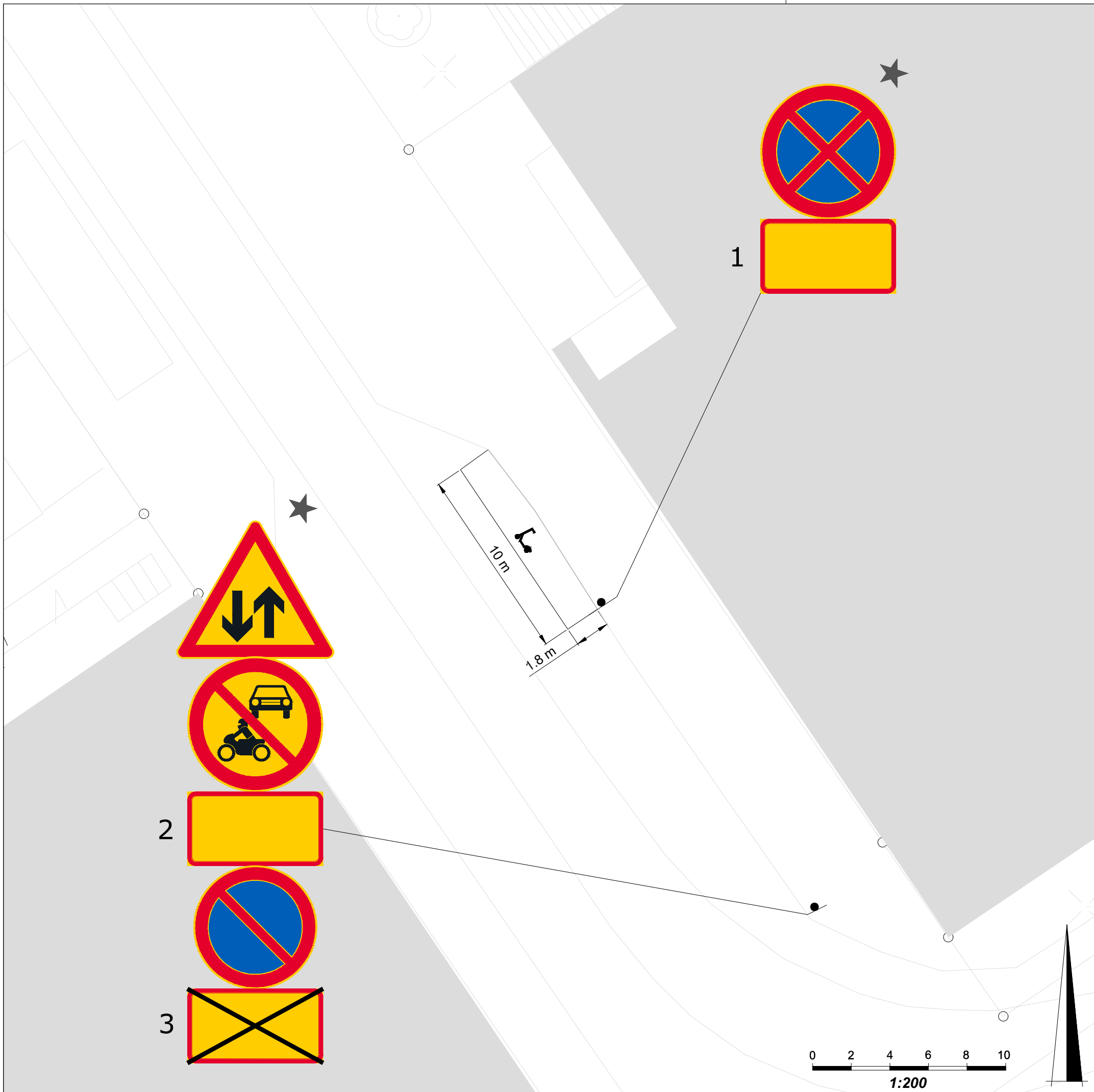
SELITE

★ Uusi, muutettu tai siirretty liikennemerkki

LISÄKILVET

1
 Ei koske kaupungin kanssa sopimuksen tehneiden yritysten kevyitä sähköajoneuvoja tai polkupyöriä
 Gäller ej lätta elfordon eller cyklar som ägs av företag som har avtal med staden

Kapaciteetti: 27 paikkaa			
Helsinki		Kaupunkiympäristön toimiala Liikenne- ja katusuunnittelu	
Kaupunginosa 4. Kamppi			
439. Olavinkatu 1			
Liikennejärjestely			
Mittakaava 1:200	Diäänro HEL 2024-004135	Piirustusno 7607	Päiväys 12.04.2024
	Hanke		Muutettu pvm
	Asemakaava	Tasokoordinaatio ETRS-GK25	Hyväksyjä Reetta Putkonen
	Käsittelyt	Korkeusjärjestelmä N2000	Tarkastanut Eetu Saloranta
			Laatinut Miikka Kulpakko



SELITE

★ Uusi, muutettu tai siirretty liikennemerkki

LISÄKILVET

1
 Ei koske kaupungin kanssa sopimuksen tehneiden yritysten kevyitä sähköajoneuvoja tai polkupyöriä
 Gäller ej lätta elfordon eller cyklar som ägs av företag som har avtal med staden

2
 Ei koske
 - linja-autoja
 - takseja
 - Fredrikinkatu 63 a huoltoajoa
 Gäller ej
 - bussar
 - taxi
 - serviceköring till Fredriksgatan 63 a

POISTETTAVA LIIKENNEMERKKI

3
 Ei koske linjoja 39 ja 39B
 Gäller ej linjer 39 och 39B

Kapasiteetti: 30 paikkaa

Helsinki Kaupunkiympäristön toimiala Liikenne- ja katusuunnittelu

Kaupunginosa
 4. Kamppi


446. Fredrikinkatu 63a

Liikennejärjestely

Mittakaava	Diagnoosi	HEL 2024-004135	Piirustusno	Päiväys	12.04.2024
1:200	Hanke		7607	Muutettu pvm	
Asemakaava	Käsittelyt		Tasokoordinaatisto ETRS-GK25 Korkeusjärjestelmä N2000	Hyväksyjä	Reetta Putkonen
				Tarkastanut	Eetu Saloranta
				Laatinut	Miikka Kulpakko

1.11. - 31.3.

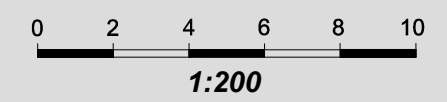
1.4. - 31.10.



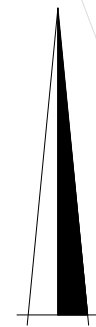
1

2 m

5 m



1:200

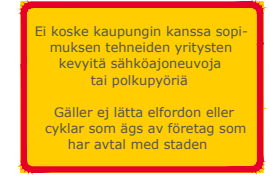


SELITE

★ Uusi, muutettu tai siirretty liikennemerkki

LISÄKILVET

1



Ei koske kaupungin kanssa sopimuksen tehneiden yritysten kevyitä sähköajoneuvoja tai polkupyöriä
Gäller ej lätta elfordon eller cyklar som ägs av företag som har avtal med staden

Kapasiteetti: 15 paikkaa

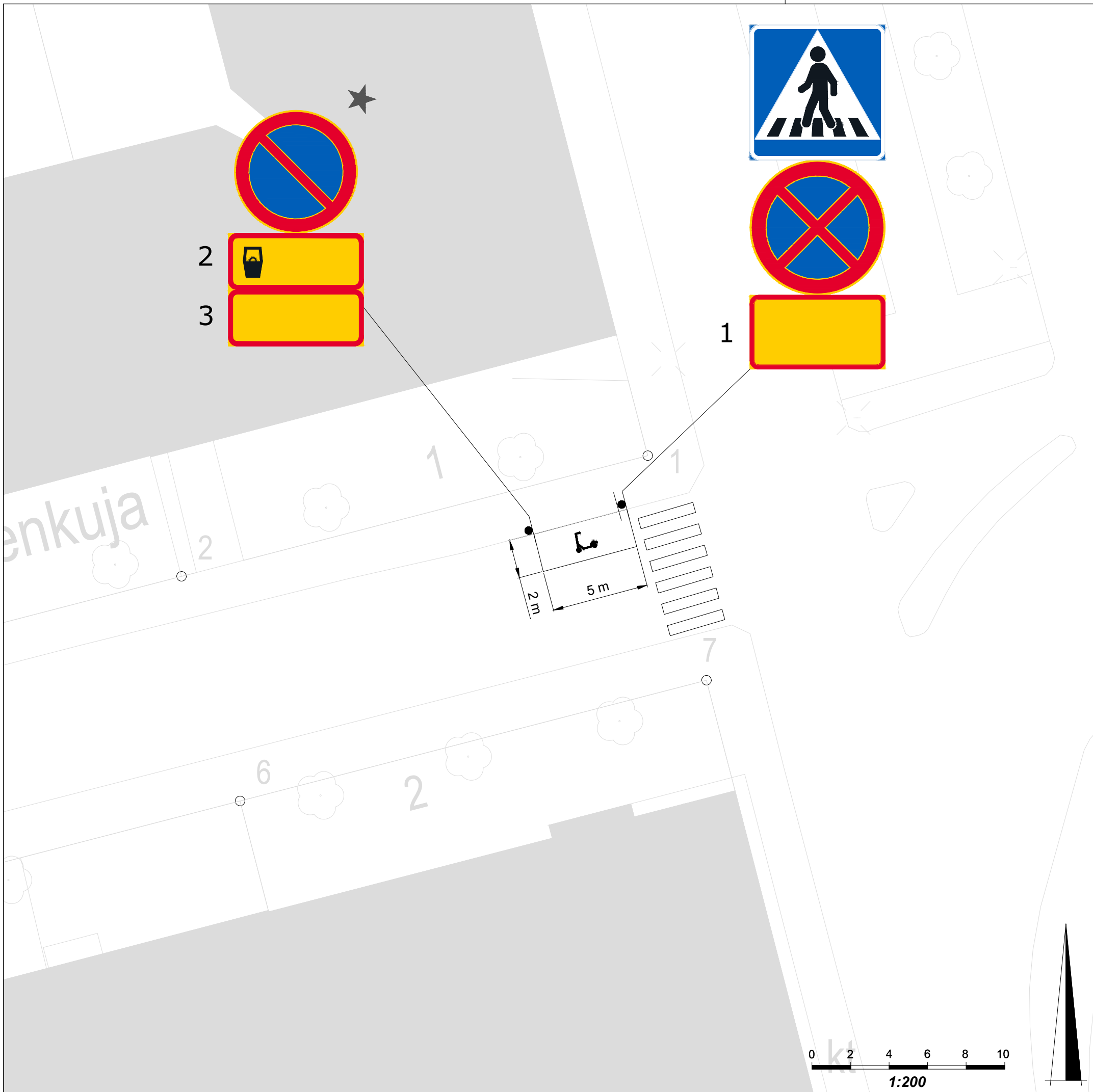
Helsinki Kaupunkiympäristön toimiala Liikenne- ja katusuunnittelu

Kaupunginosa
4. Kamppi

447. Bulevardi 1

Liikennejärjestely

Mittakaava	Diaännro	HEL 2024-004135	Piirustusnro	Päiväys	12.04.2024
1:200	Hanke		7607	Muutettu pvm	
	Asemakaava		Tasokoordinaatisto	Hyväksyjä	Reetta Putkonen
	Käsittelyt		ETRS-GK25	Tarkastanut	Eetu Saloranta
			Korkeusjärjestelmä	Laatinut	Miikka Kulpakko
			N2000		



SELITE

★ Uusi, muutettu tai siirretty liikennemerkki

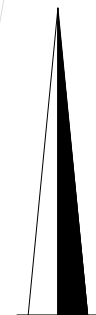
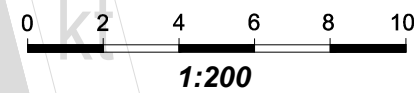
LISÄKILVET

1
 Ei koske kaupungin kanssa sopimuksen tehneiden yritysten kevyitä sähköajoneuvoja tai polkupyöriä
 Gäller ej lätta elfordon eller cyklar som ägs av företag som har avtal med staden

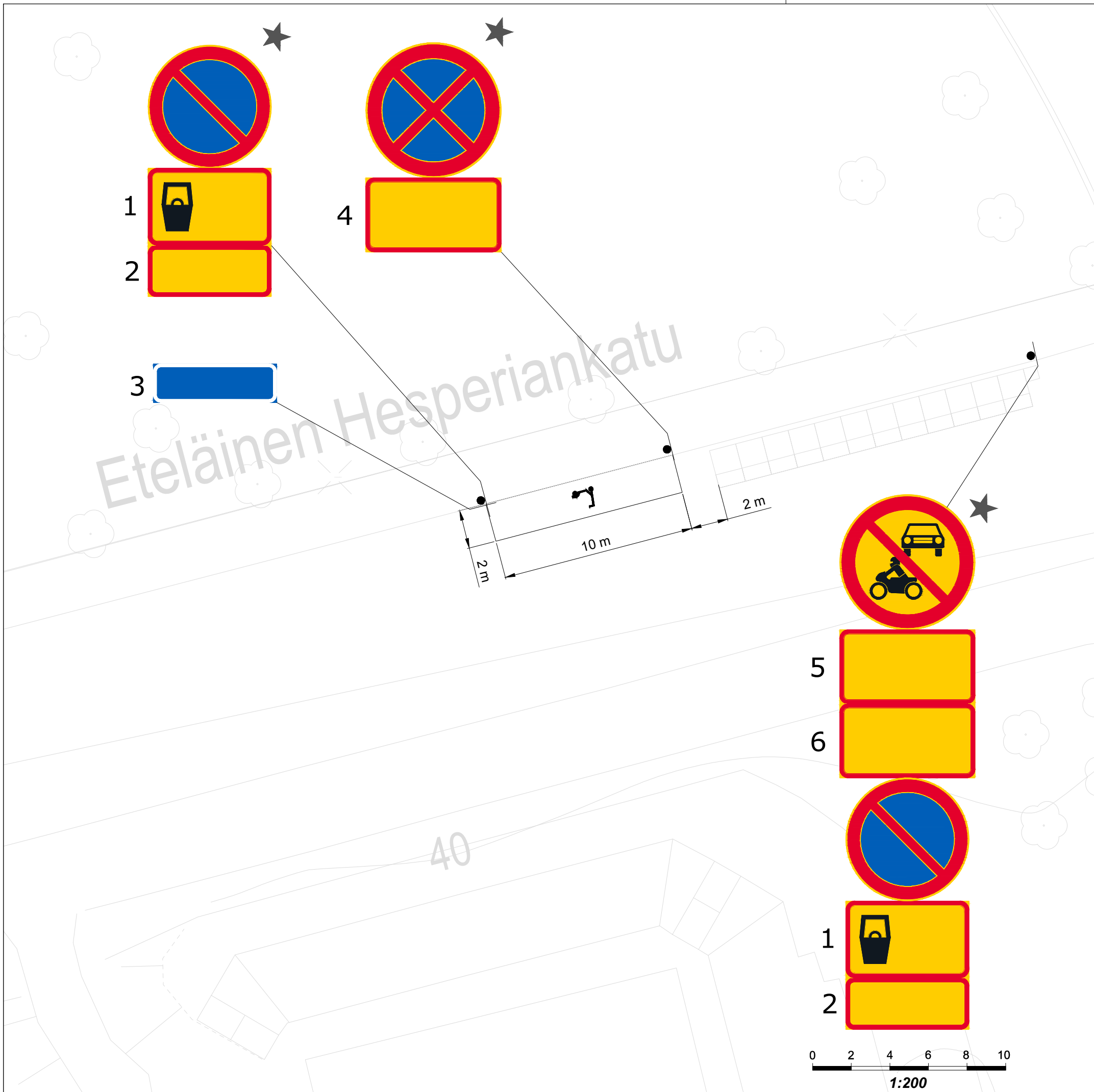
2
 9 - 21

3
 Vyöhyke Zon 2
 Ei koske P-tunnuksella: Gäller ej med P - tecknet: F

enkuja



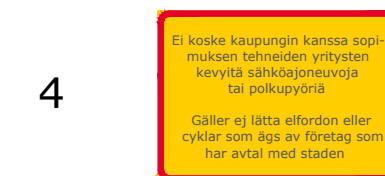
Kapasiteetti: 15 paikkaa					
Helsinki		Kaupunkiympäristön toimiala		Liikenne- ja katusuunnittelu	
Kaupunginosa 13. Etu-Töölö					
1320. Lemminkäisenkuja 1					
Liikennejärjestely					
Mittakaava	Diäänro	HEL 2024-004135	Piirustusno	Päiväys	12.04.2024
1:200	Hanke		7607	Muutettu pvm	
Asemakaava	Käsittelyt		Tasokoordinaatio ETRS-GK25	Hyväksyjä	Reetta Putkonen
			Korkeusjärjestelmä N2000	Tarkastanut	Eetu Saloranta
				Laatinut	Miikka Kulpakko



SELITE

★ Uusi, muutettu tai siirretty liikennemerkki

LISÄKILVET



Kapasiteetti: 30 paikkaa

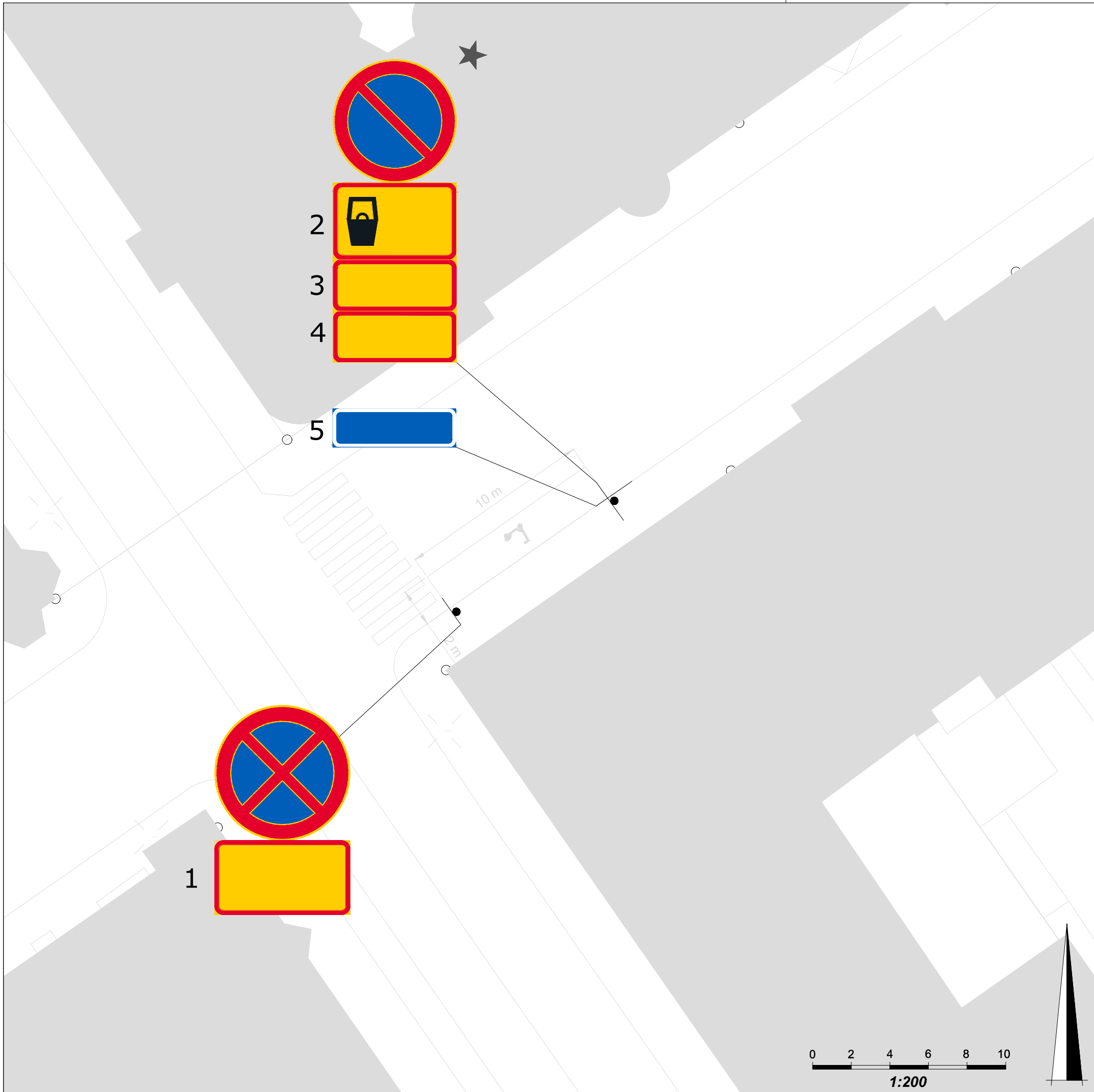
Helsinki Kaupunkiympäristön toimiala Liikenne- ja katusuunnittelu

Kaupunginosa
13. Etu-Töölö

1334. Eteläinen Hesperiankatu

Liikennejärjestely

Mittakaava	Diäänro	HEL 2024-004135	Piirustusno	Päiväys	12.04.2024
1:200	Hanke		7607	Muutettu pvm	
	Asemakaava		Tasokoordinaatisto	Hyväksyjä	Reetta Putkonen
	Käsittelyt		ETRS-GK25	Tarkastanut	Eetu Saloranta
			Korkeusjärjestelmä	Laatinut	Miikka Kulpakko
			N2000		



SELITE

★ Uusi, muutettu tai siirretty liikennemerkki

LISÄKILVET

1
 Ei koske kaupungin kanssa sopimuksen tehneiden yritysten kevyitä sähköajoneuvoja tai polkupyöriä
 Gäller ej lätta elfordon eller cyklar som ägs av företag som har avtal med staden

2
 9 - 21
 (9 - 18)

3
 Vyöhyke Zon 1
 Kertamaksu Engångsbetänning
 Enimt. Max. 60 min

4
 Ei koske P-tunnuksella B
 Gäller ej med P - tecknet

5
 Lippuautomaatti Biljettautomat

Helsinki Kaupunkiympäristön toimiala Liikenne- ja katusuunnittelu

Kaupunginosa
 5. Punavuori

515. Uudenmaankatu 30

Liikennejärjestely

Mittakaava 1:200	Diäänro HEL 2024-004135	Piirustusno 7607	Päiväys 12.04.2024
Asemakaava	Hanke	Tasokoordinaatisto ETRS-GK25	Muutettu pvm
Käsittelyt		Korkeusjärjestelmä N2000	Hyväksyjä Reetta Putkonen
			Tarkastanut Eetu Saloranta
			Laatinut Miikka Kulpakko