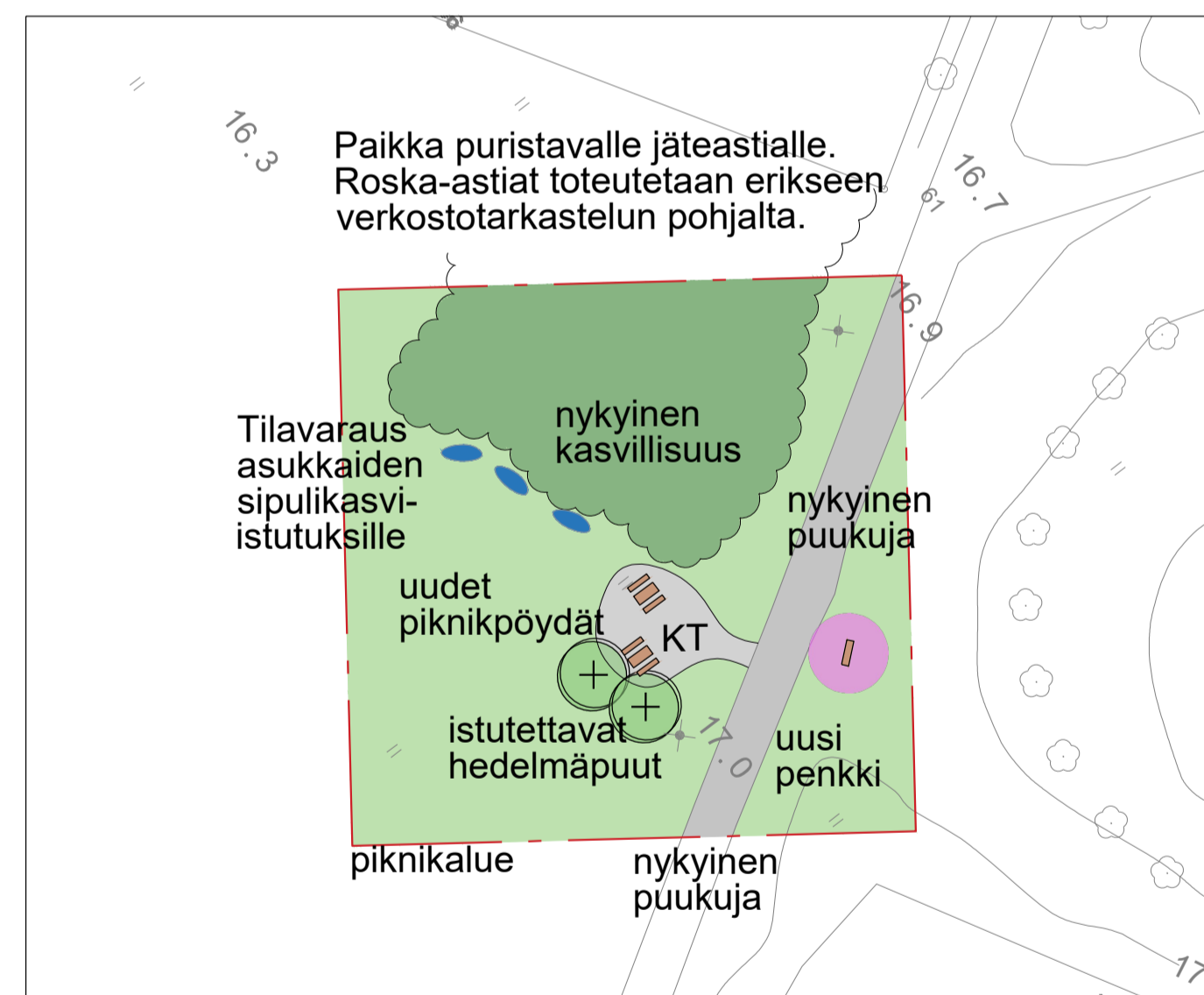


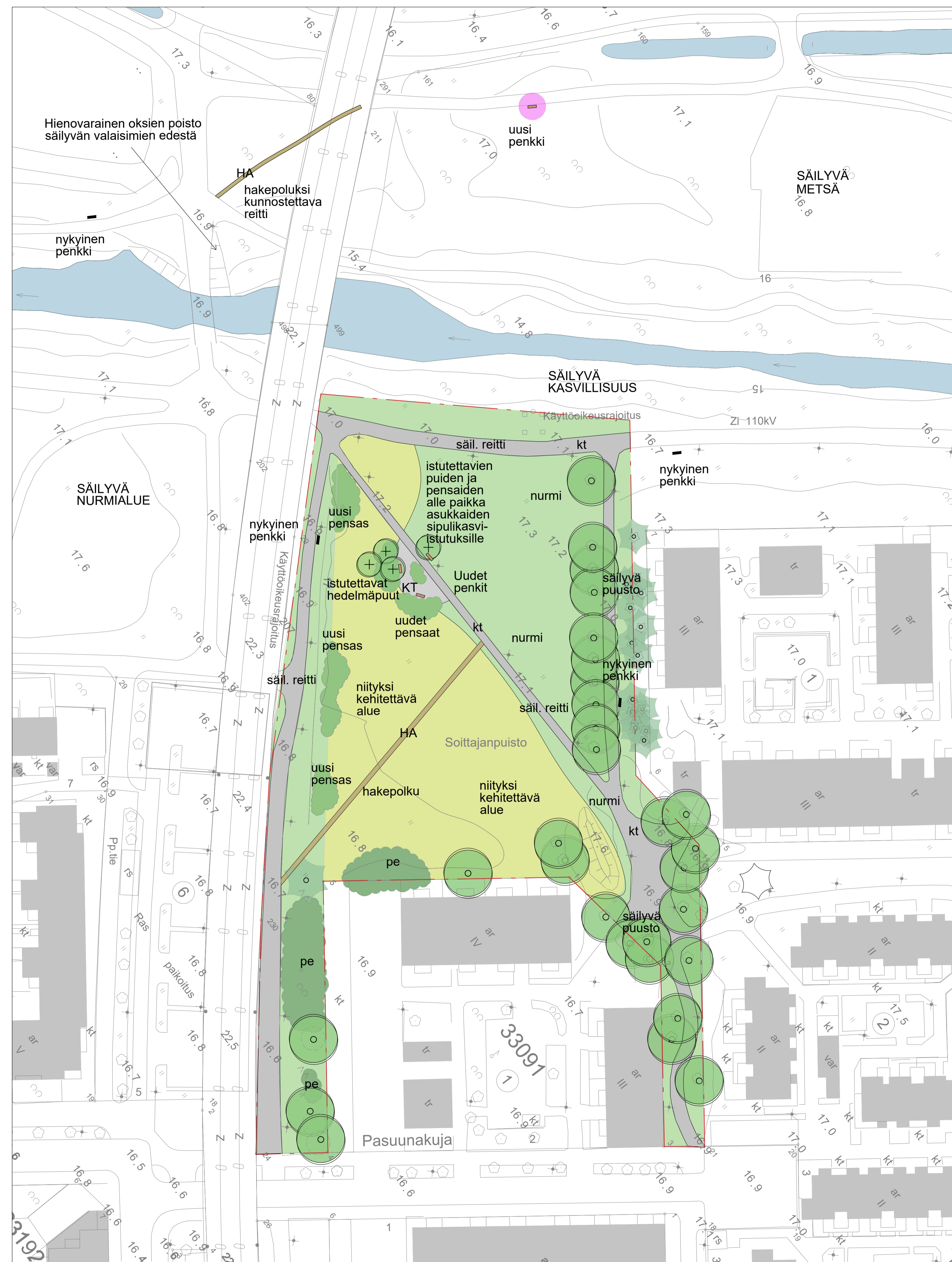
SUUNNITELMAOTE, JA NYKYISEN GRILLIPAIKAN YMPÄRISTÖ, ETELÄOSA



SUUNNITELMAOTE, PIKNIKALUE 1, ETELÄOSA



SUUNNITELMAOTE, PIKNIKALUE 2, POHJOISOSA



SUUNNITELMAOTE, SOITTAJANPUISTO

MERKINNÄT:

- - - - - Puistosuunnitelman osa-alue
- 11.96 Kantakartan korko
- Vesialue
- KASVILLISUUS
- Säilyvä lehti-havupuu
- Istutettava lehtipu
- Uusi niitty
- Säilyvä niitty
- Säilyvä nurmi
- Istutettava pensas
- Säilyvä pensas
- Istutettavat sipulikasvit

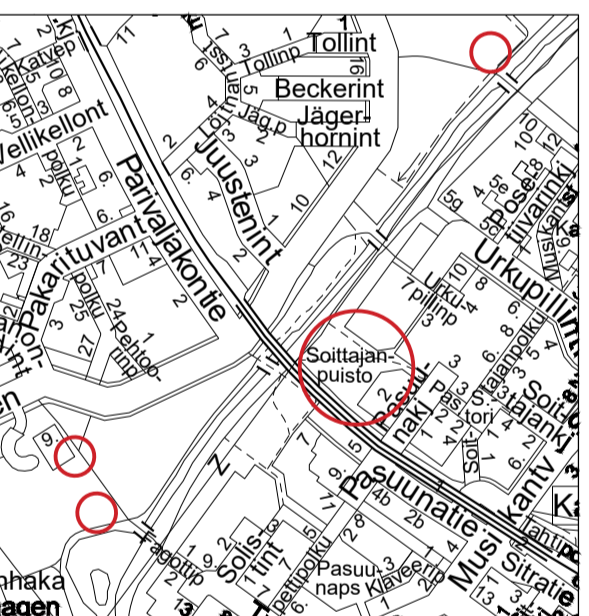
PÄÄLLYSTEET

- kt Säilyvä kivituhka
- KT Uusi kivituhka
- HA Uusi hakepolku

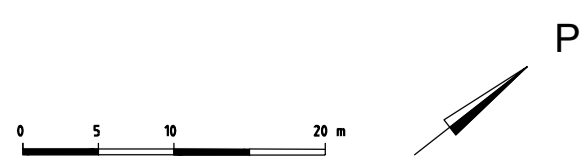
KALUSTEET JA RAKENTEET

- Opastetaulu (yleisopaste / kohdeopaste)
- Opastetaulu (uusi Mätäjokilaakson kaupunkipuiston aluekyttä)
- Nykyinen penkki
- Uusi penkki
- Penkki-pöytä -ryhmä
- Sillake

Puistosuunnitelman pohjana on Helsingin kaupungin kantakartta. Ainoastaan muutosalueet on esitelty väritettyinä. Nykyisiä penkkejä ei ole osoitettu suunnitelmassa kattavasti. Uudet roska-astiat esitellään erillisen verkostotarkastelun pohjalta.



1:20000



Helsinki Kaupunkiympäristön toimiala				www.hel.fi sähköposti: etunimi.sukunimi@hel.fi			
33. Kaarela, 333. Malminkartano/331. Kannelmäki							
KAARELANPUISTO JA KARTANONHAKA							
OmaStadi 2.0 Mätäjokilaakson kaupunkipuisto, Läntisen Helsingin keskuspuisto							
Puistosuunnitelma, suurennokset toimenpidealueista							
1:500	LITTYVY	00000/000	NR0	KHS	x.x.2023		
	KORVAAV	00000/000	VIO 6269/3	KYLK	23.1.2023	J. Luomanen	
	KORVATTU	00000/000	TASKUKOORDINAATIO: ETRS-GK25	HYY	23.1.2023	K. Arrakoski	
	ASEMAKAAVA	00000	KORKEUSJÄRJESTELMÄ: NZ900	TARK.	23.1.2023	S. Knuuti	
	LIKENNES.	00000		PROJ.	23.1.2023	E. Kataja	
Konsultti	HYV.	2.12.2022		TARK.	2.12.2022	R.Lumiinihty/A.Kantola	
MASU PLANNING	LAAT.	2.12.2022					