

27.10.2020 10.30.40

Kyläsaari
Byholmen

Vanhankaupungin s
Gammelstadsfjärd

Hermannin rantatie

Hermanninranta
Hermanstadsstranden

HERMANNI
HERMANSTAD

Verkkosaaren venesatama
Nätholmens småbåtshamn

Hermanninmäki

Byholmsgatan
Hermanstads strandväg

Verkkosaarenkj

Gamla vintervägen

Verkkosaari
Nätholmen

Verkkosaari

Sörnäistenkatu

Työpajank

Tägvägen

Kalasaari

Kalasaari

Kalasaari

Kalasaari

Kalasaari

Kalasaari

Kalasaari

Kalasaari

Kalasaari

Kalasaari

Kalasaari

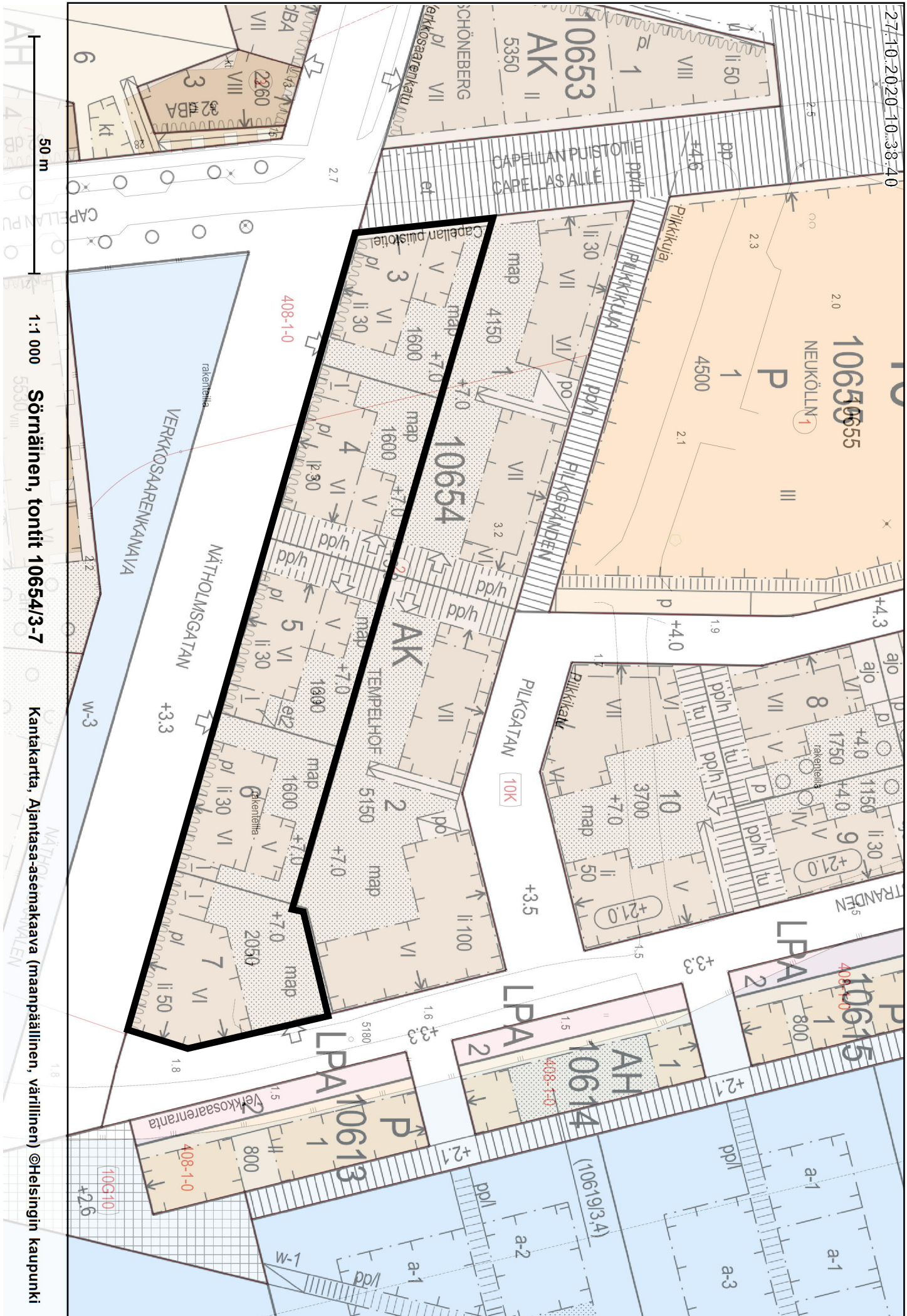
250 m

1:7 500

Sörnäinen, tontit 10654/3-7 ja 10658/2-9

Opaskartta ©Helsingin kaupunki

27.10.2020-10.38.40



10655
NEUKÖLLN
P

10654
AK
Tempelhof

10614
AH

10613
P

10615
P

VERKKOSAARENKANAVA
NÄTHOLMSGATAN

PILKIGATAN
10K

50 m

1:1 000 Sörnäinen, tontit 10654/3-7

Kantakartta, Ajantasa-asemakaava (maanpäällinen, värillinen) ©Helsingin kaupunki

0657
AK

PANKOW

VALEN

66

MITTE

ISBORRSGRÄNDEN

10

10655

NEUKÖLLN

P
1
4500

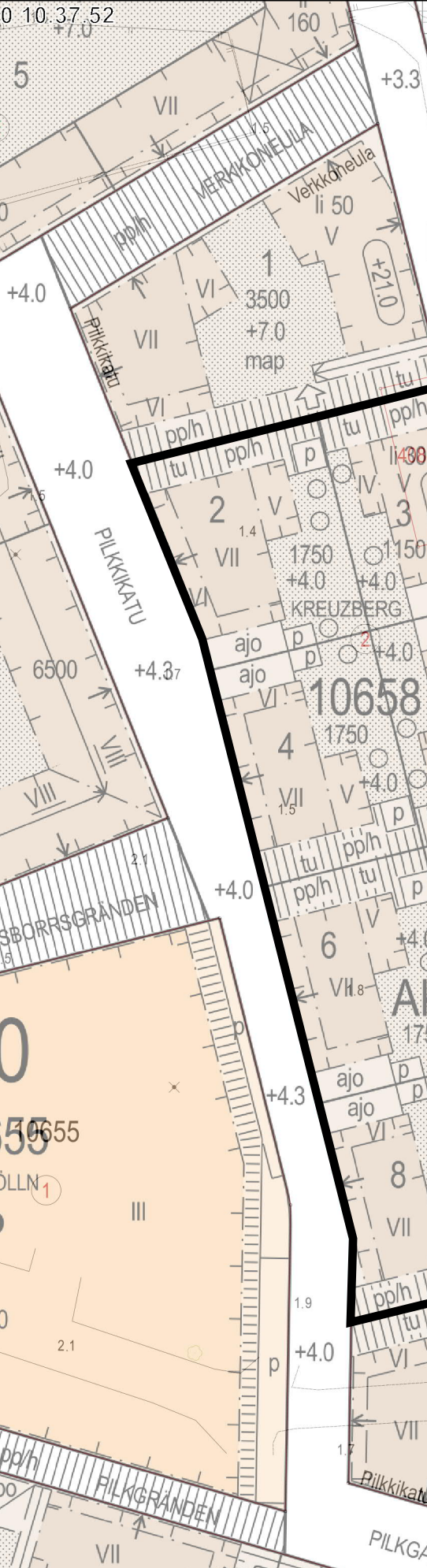
KUUA

PILKGRÄNDEN

VII

map

10654



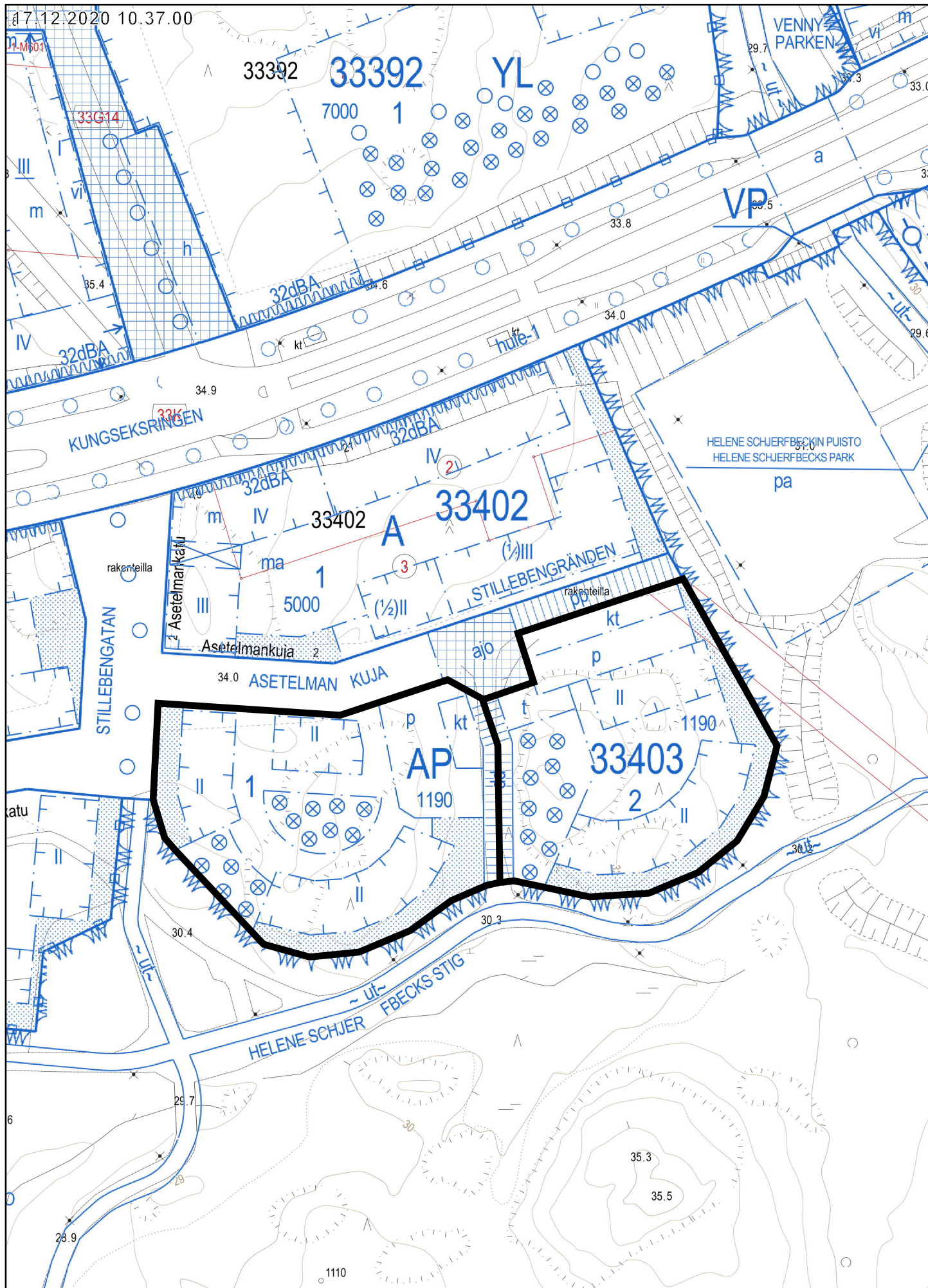
20 m

1:1 000



250 m
 Paik. tal. 1:10 000

17.12.2020 10.37.00



20 m

1:1 000

Kantakartta, Ajantasa-asemakaava (maalainen), Ajantasa-asemakaava
Kaarela, Kuninkaantammi 33403/1 ja 2 (maapäällinen) ©Helsingin kaupunki



TAPANINKYLÄ STAFFANSBY

Tapanila Mosabacka



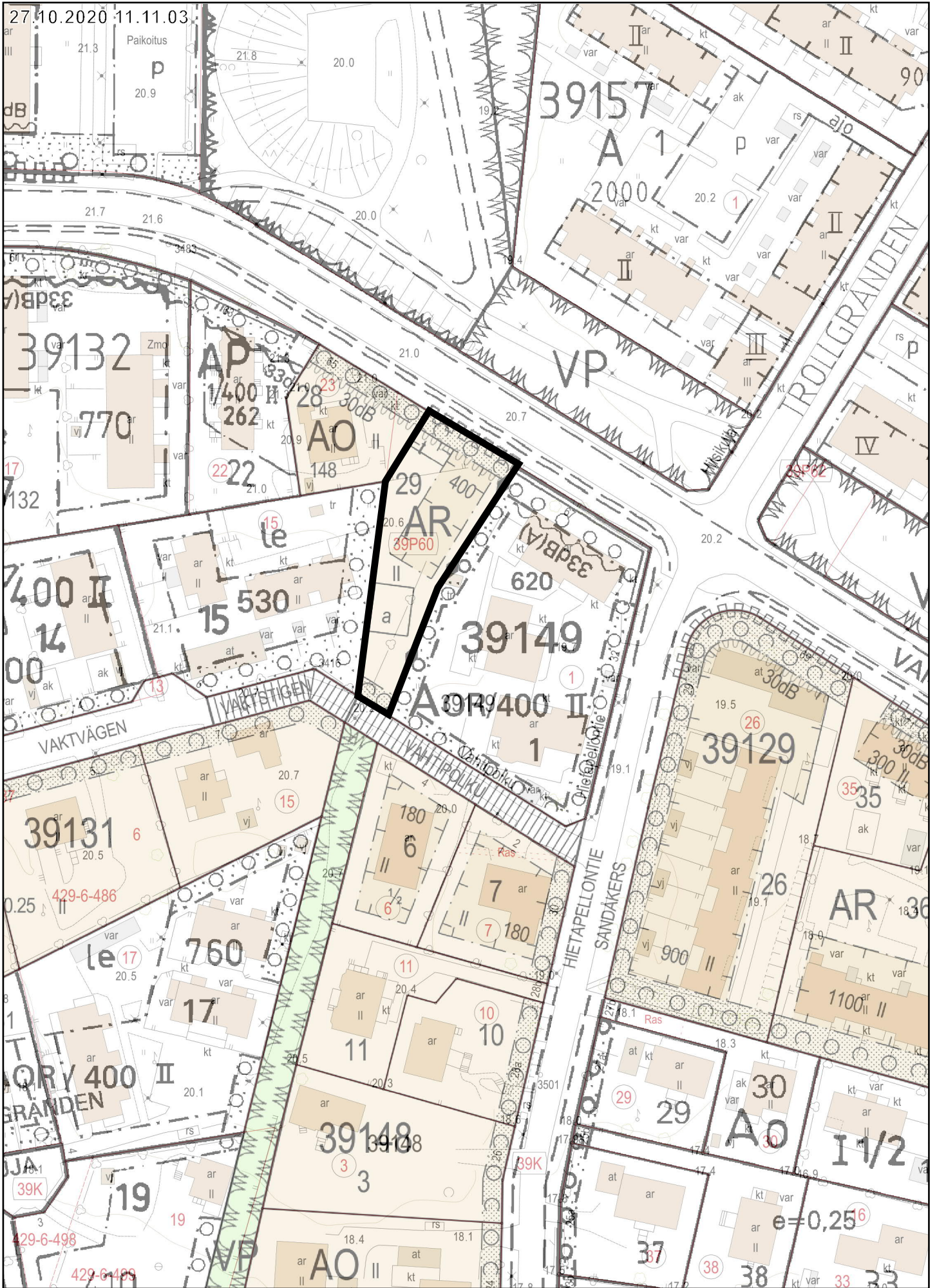
250 m

1:7 500

Tapaninkylä, tontti 39132/29

Opaskartta ©Helsingin kaupunki

27.10.2020 11.11.03



20 m

1:1 000

Kantakartta, Ajantasa-aseமாகაava (maanpäällinen, värillinen) ©Helsingin kaupunki
Tapaninkylä, tontti 39132/29



27.10.2020 11.21.48

TAPANINKYLÄ STAFFANSBY

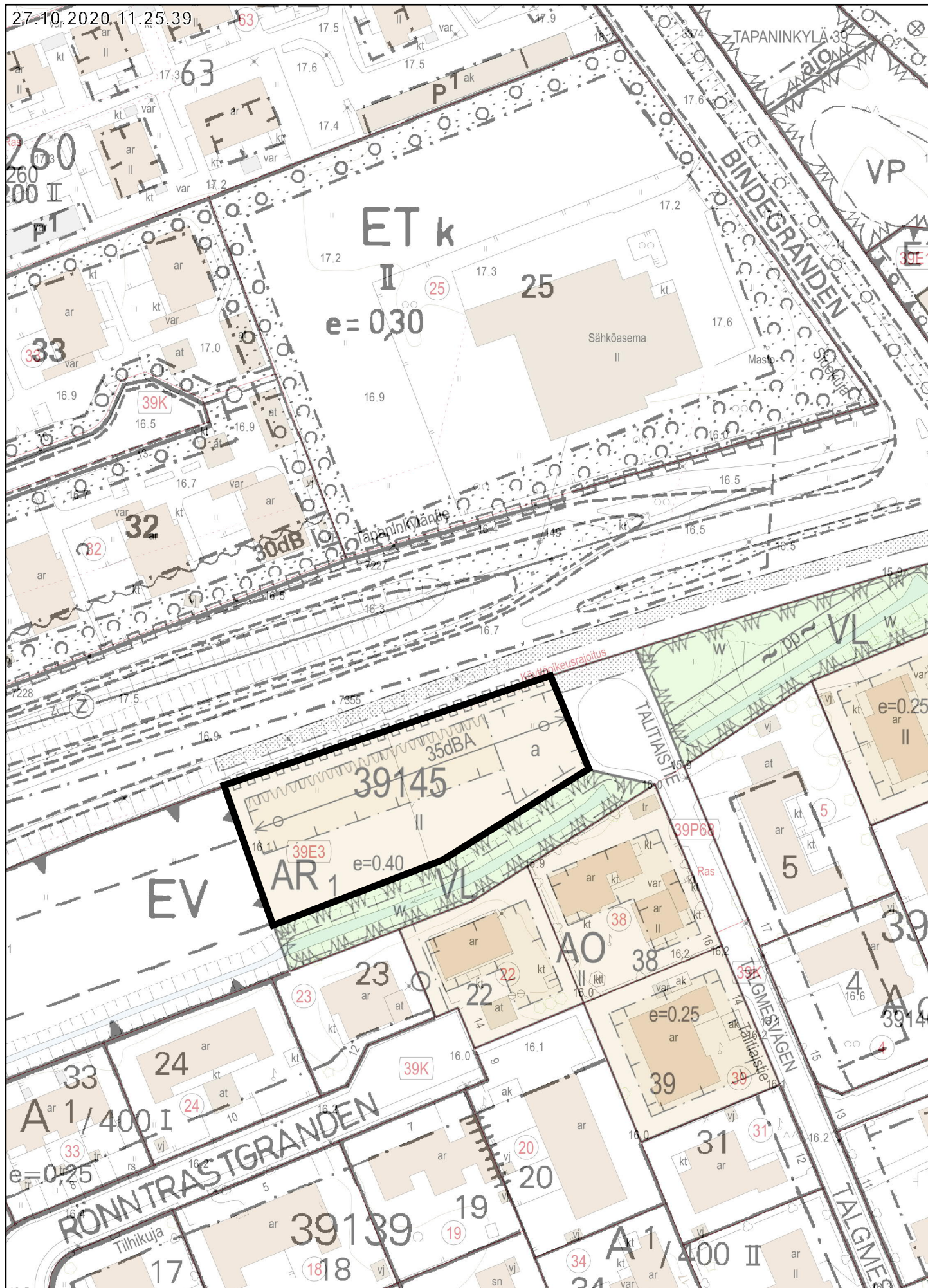


250 m

1:7 500

Tapaninkylä, tontti 39145/1

Opaskartta ©Helsingin kaupunki



20 m

1:1 000

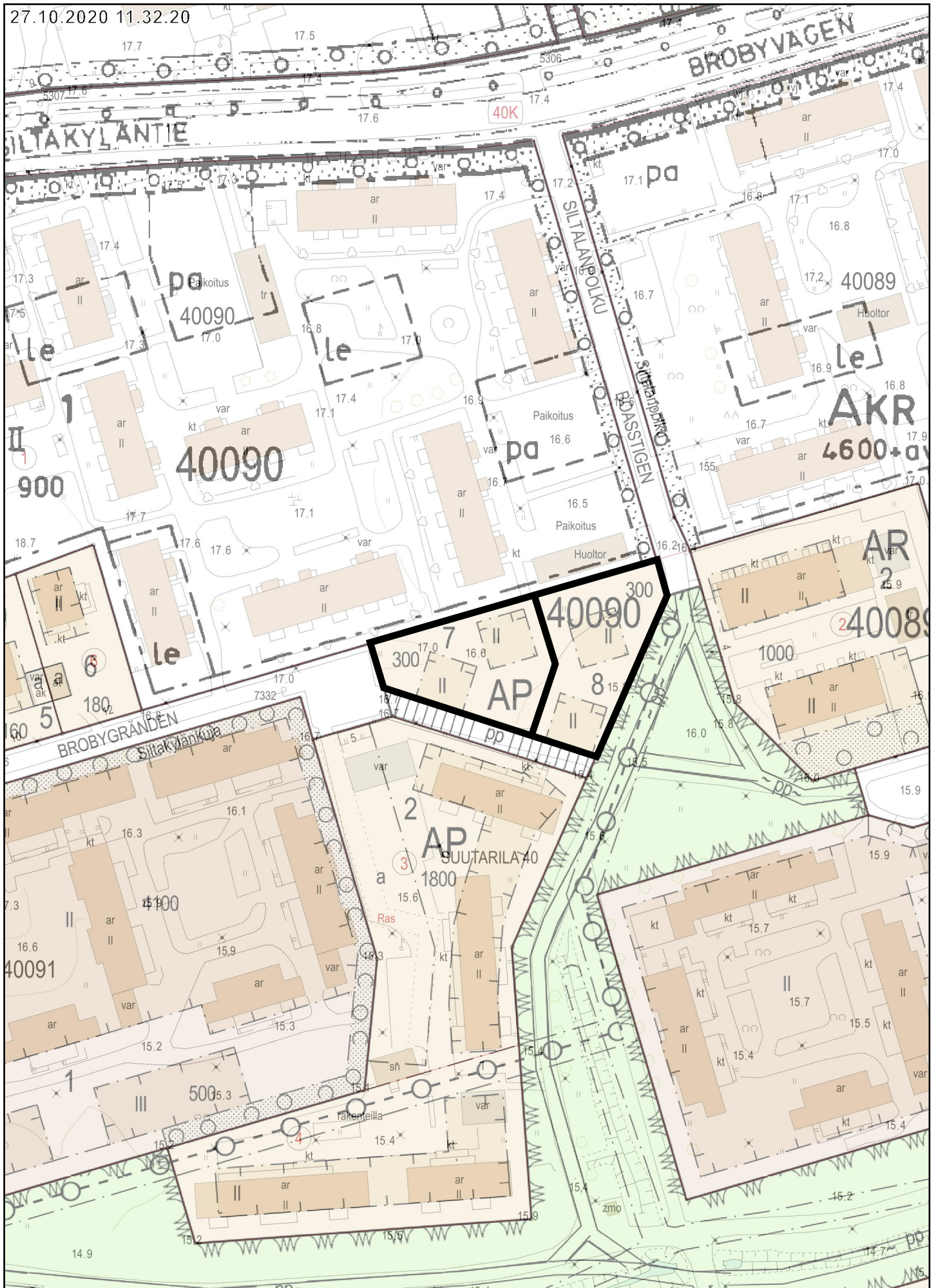


SUUTARILA SKOMAKARBÖLE

TAPANINKYLÄ STAFFANSBY

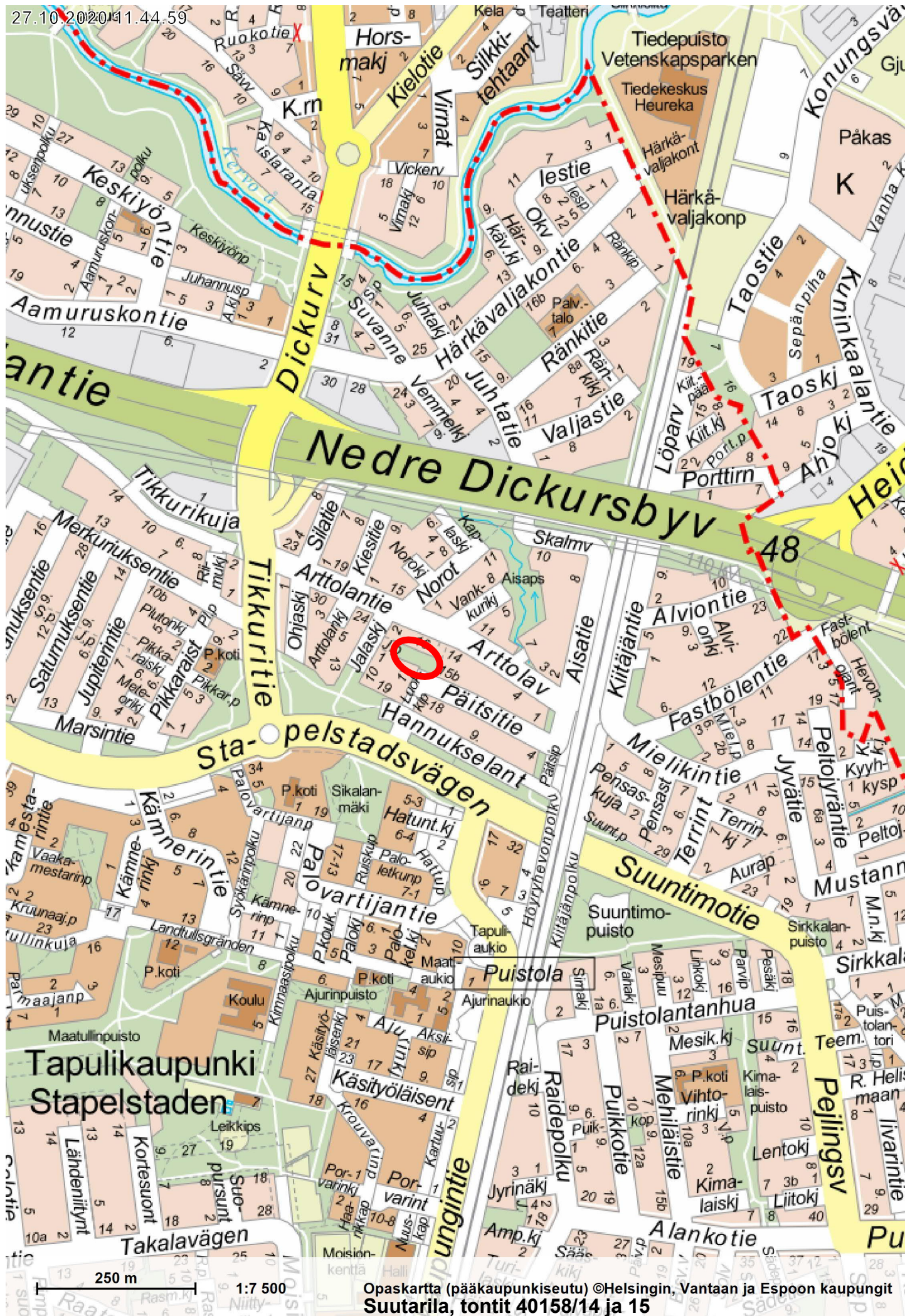
Suutarila, tontit 40090/7-8

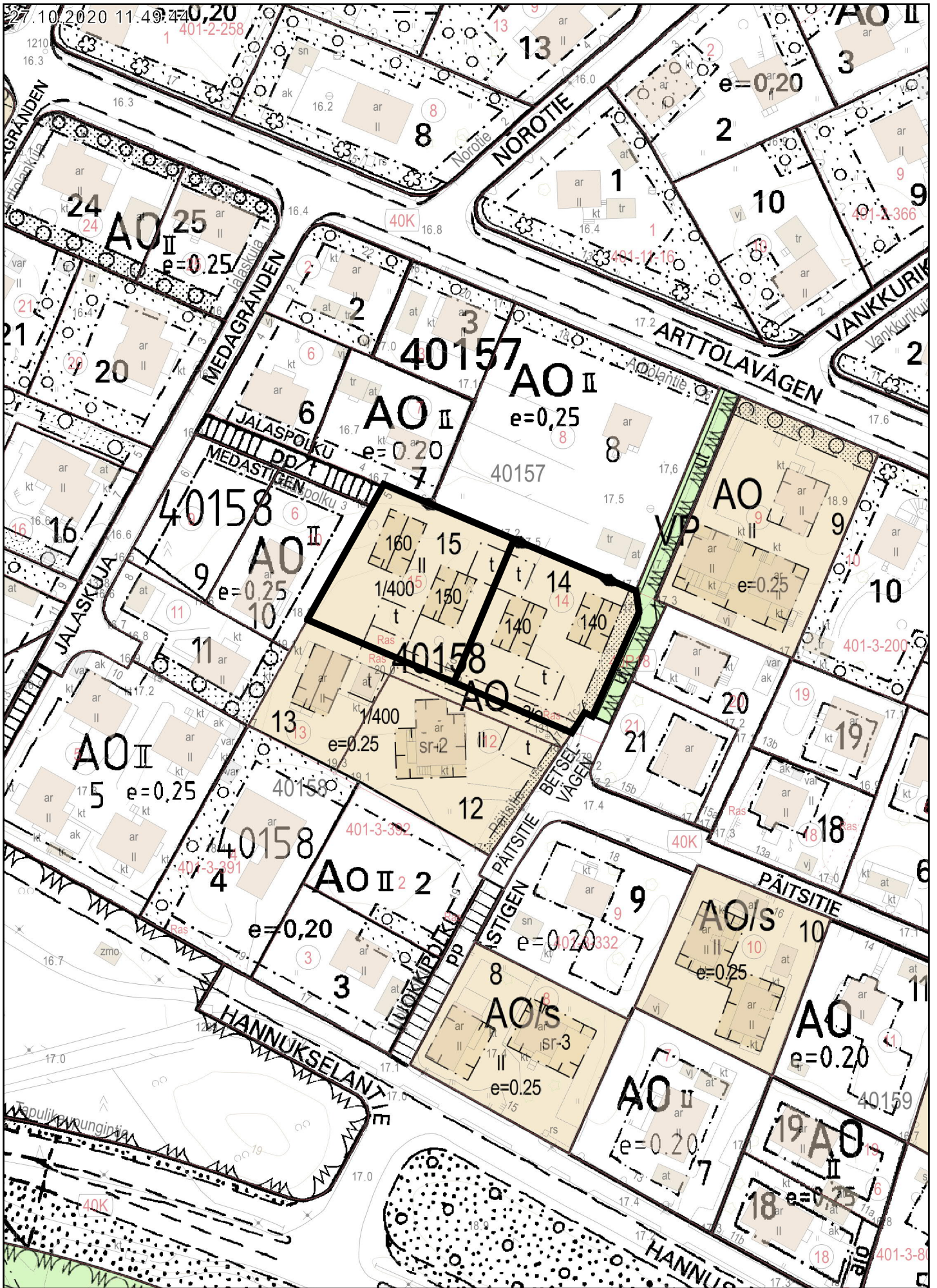
Opaskartta ©Helsingin kaupunki



20 m

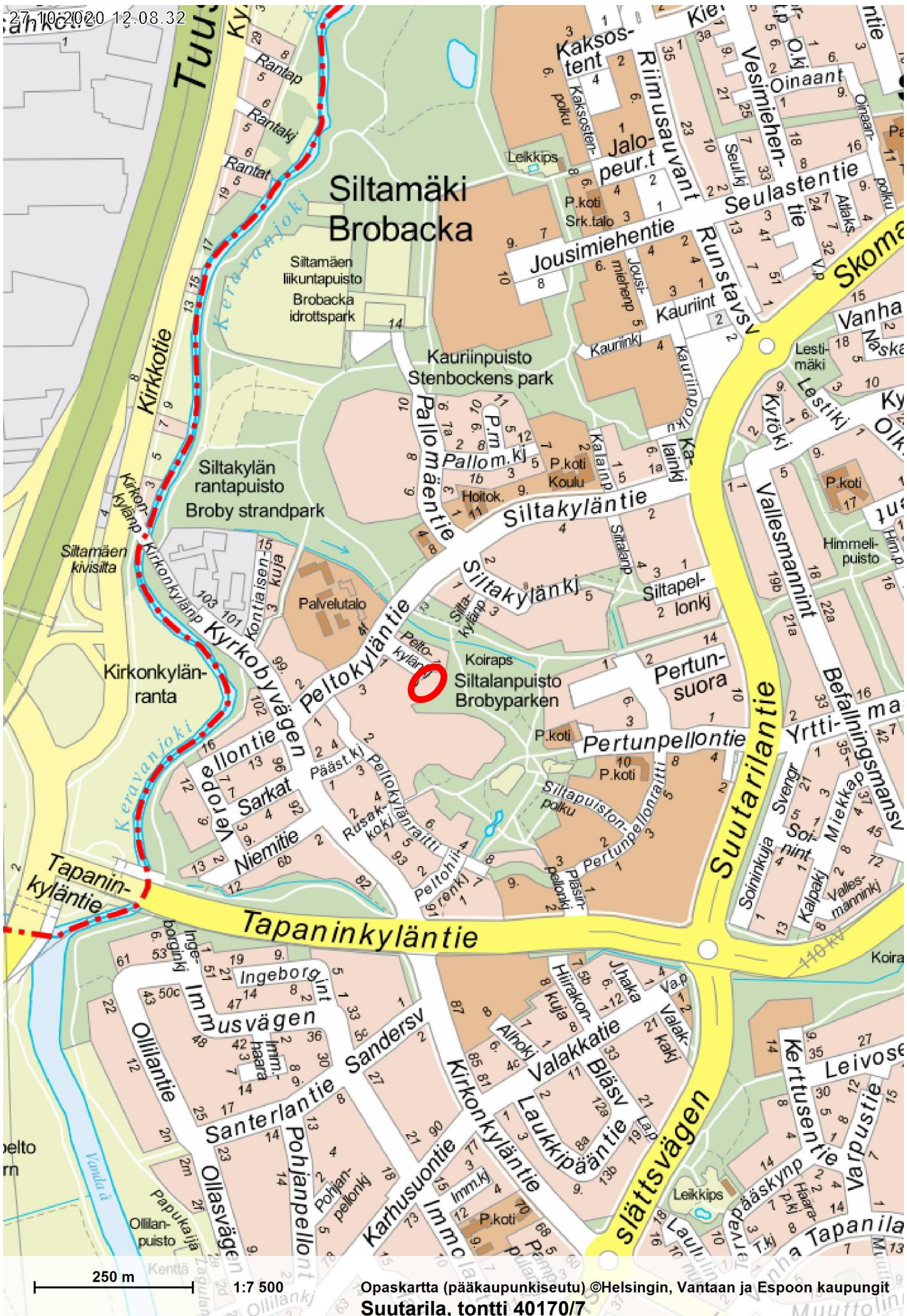
1:1 000



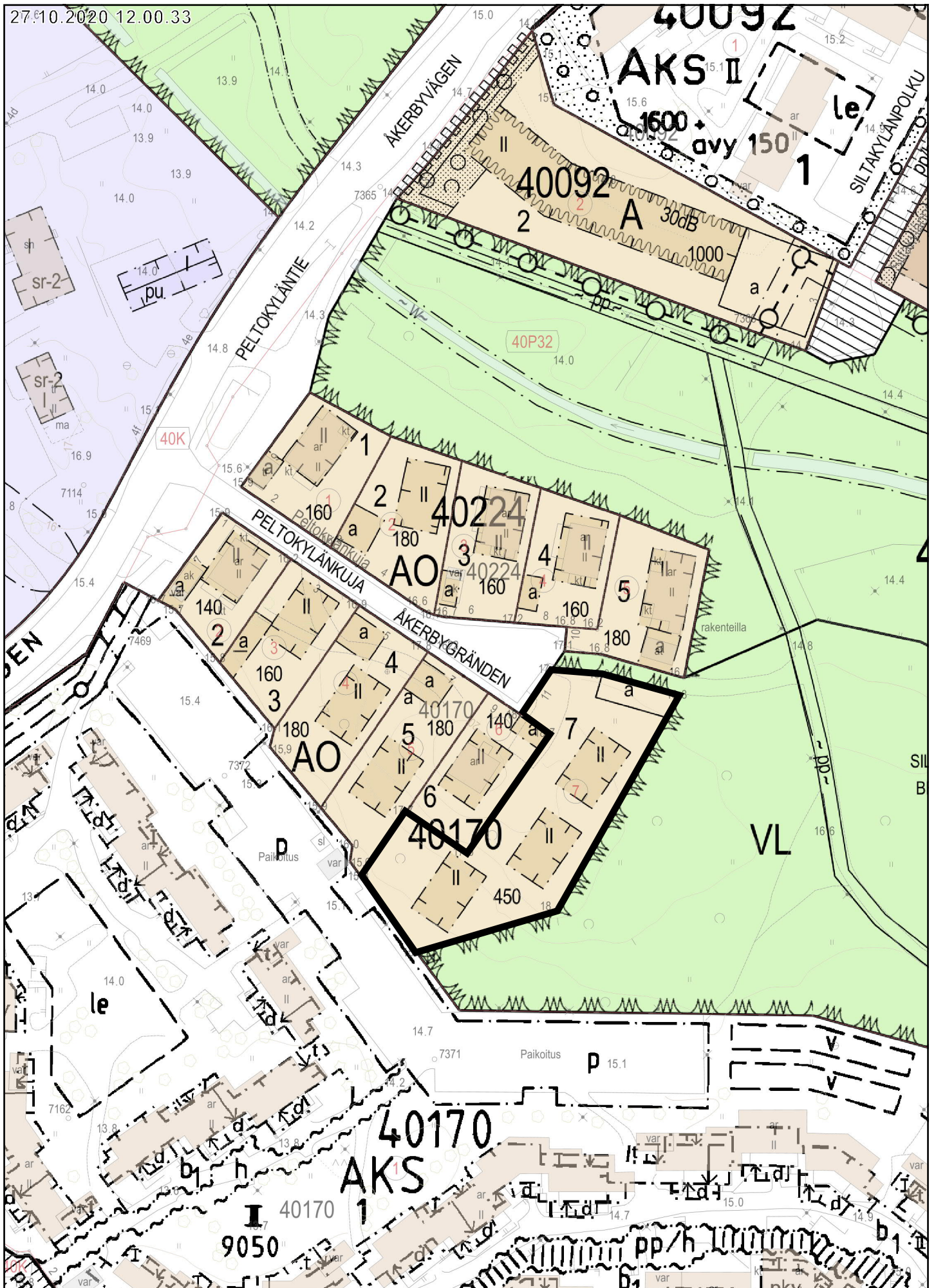


20 m 1:1 000

Ajantasa-asetmakaava (maanpäällinen, värillinen), Kantakartta ©Helsingin kaupunki
 Suutarila, tontit 40158/14 ja 15



Siltamäki Brobacka

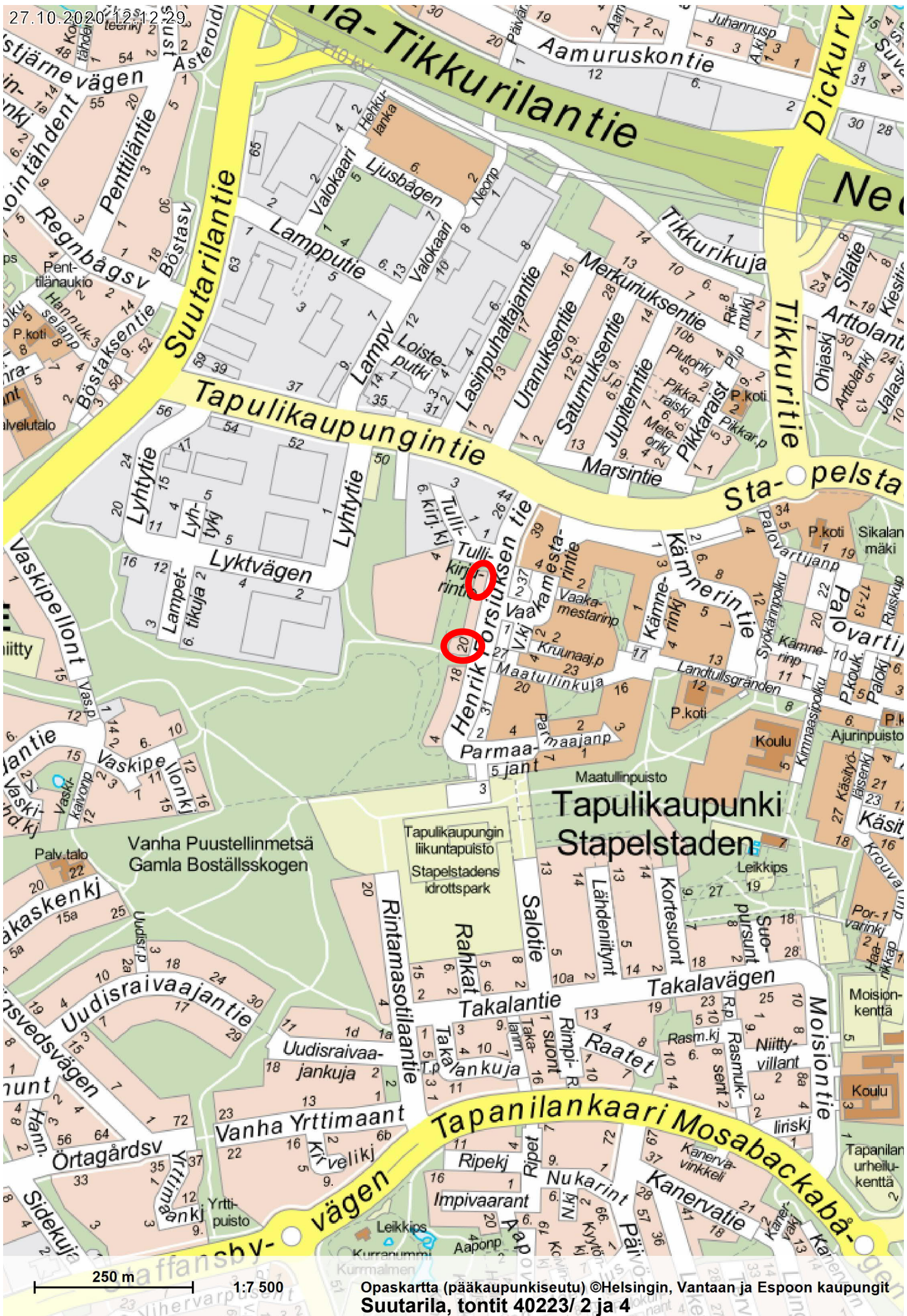


20 m

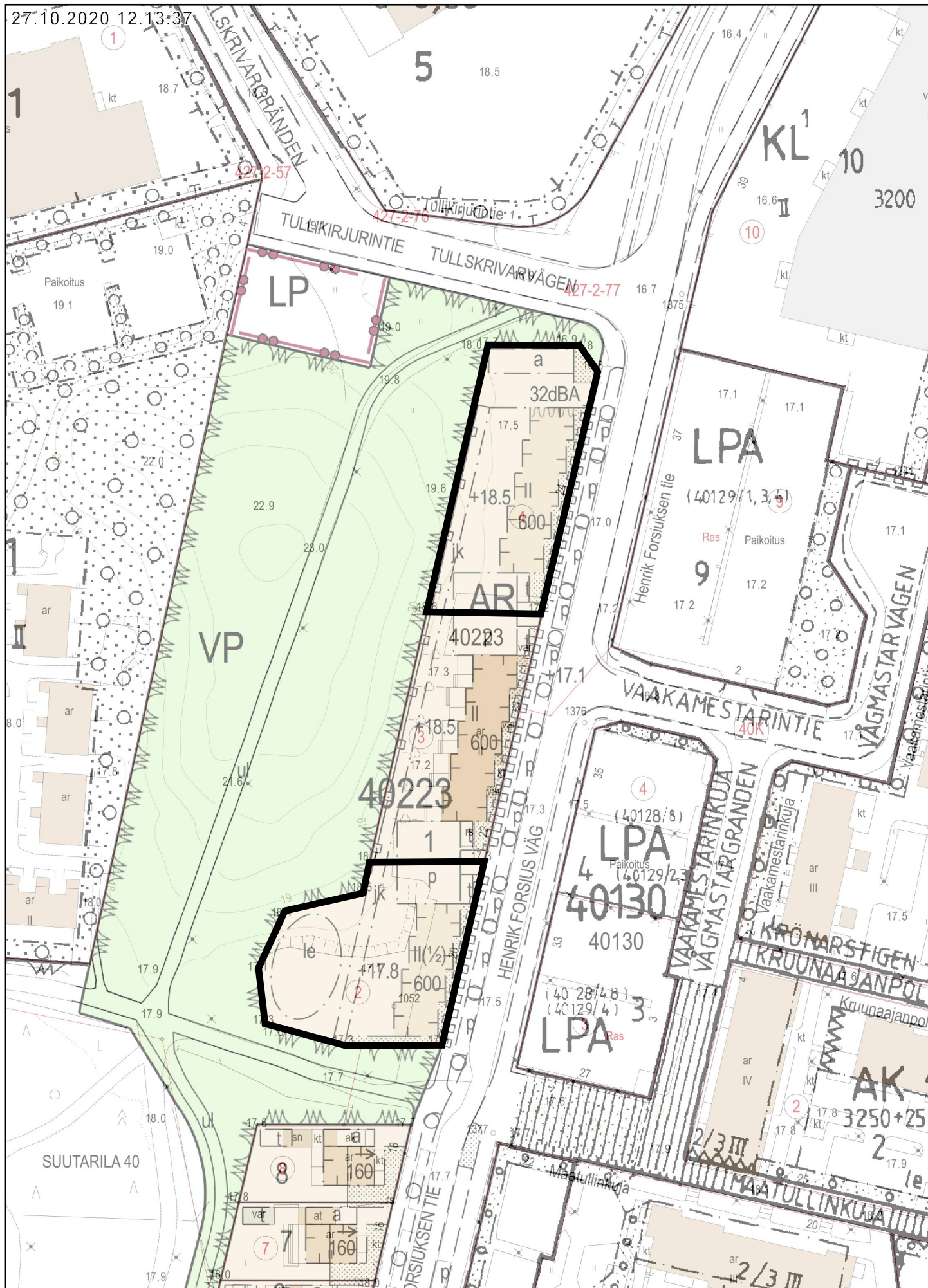
1:1 000

Ajantasa-asemakaava (maanpäällinen, värillinen), Kantakartta ©Helsingin kaupunki
Suutarila, tontti 40170/7

27.10.2020 19:39

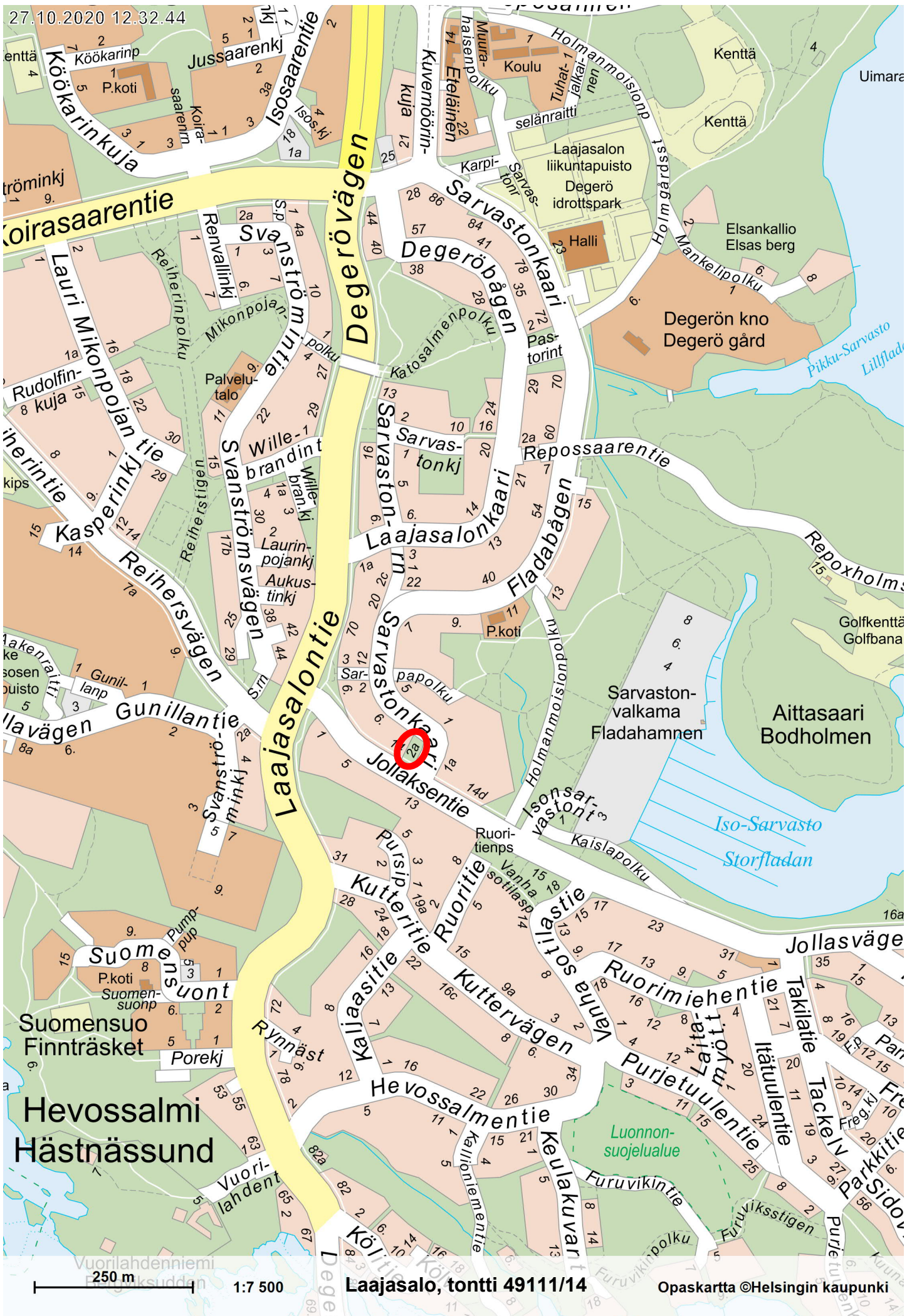


Opaskartta (pääkaupunkiseutu) ©Helsingin, Vantaan ja Espoon kaupungit
 Suutarila, tontit 40223/ 2 ja 4



20 m

1:1 000



27.10.2020 12.32.44

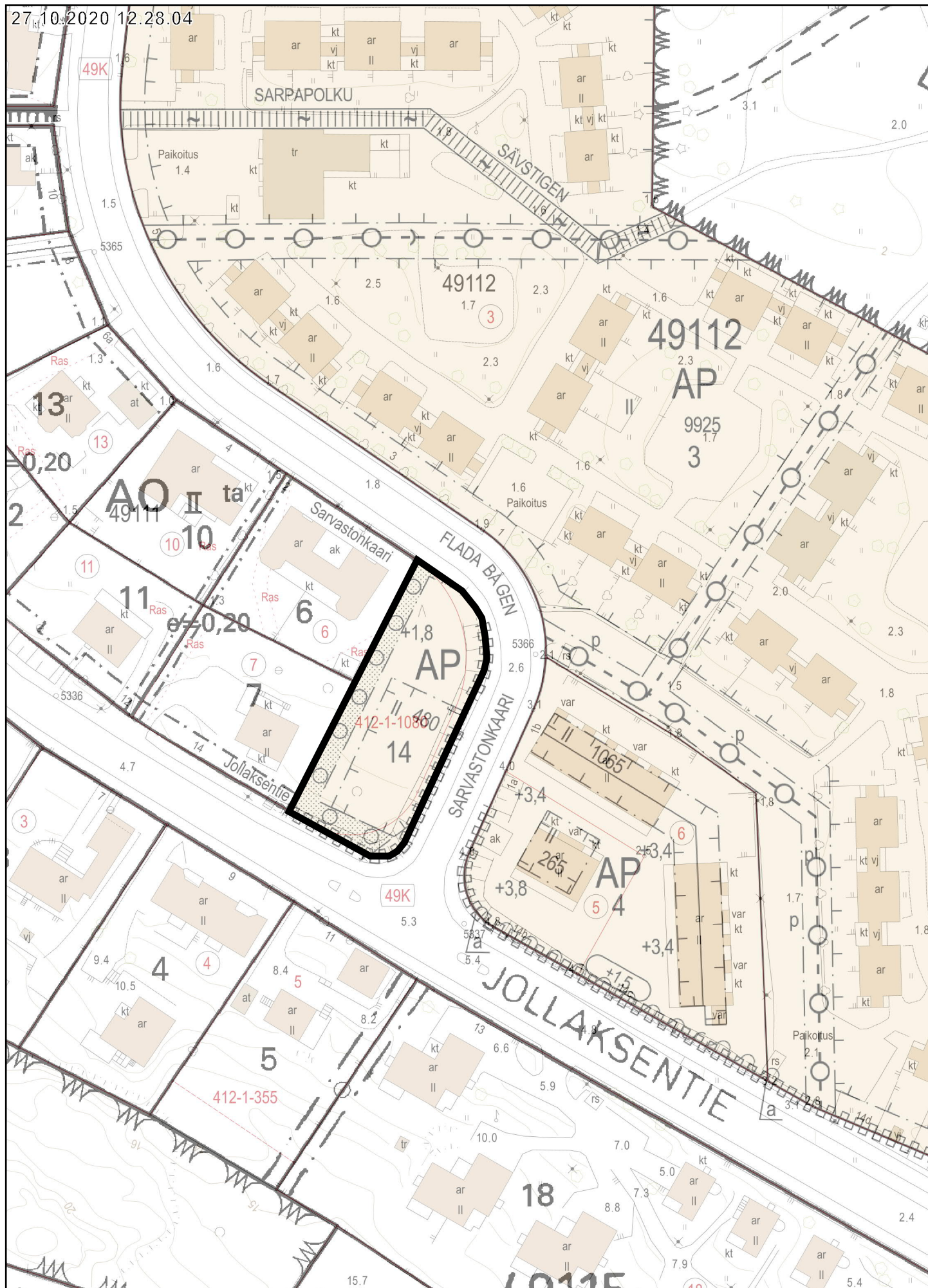
250 m

1:7 500

Laajasalo, tontti 49111/14

Opaskartta ©Helsingin kaupunki

27.10.2020 12.28.04



20 m

1:1 000

Kantakartta, Ajantasa-aseமாகაა (maanpäällinen, värillinen) ©Helsingin kaupunki
Laajasalo, tontti 49111/14