

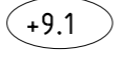




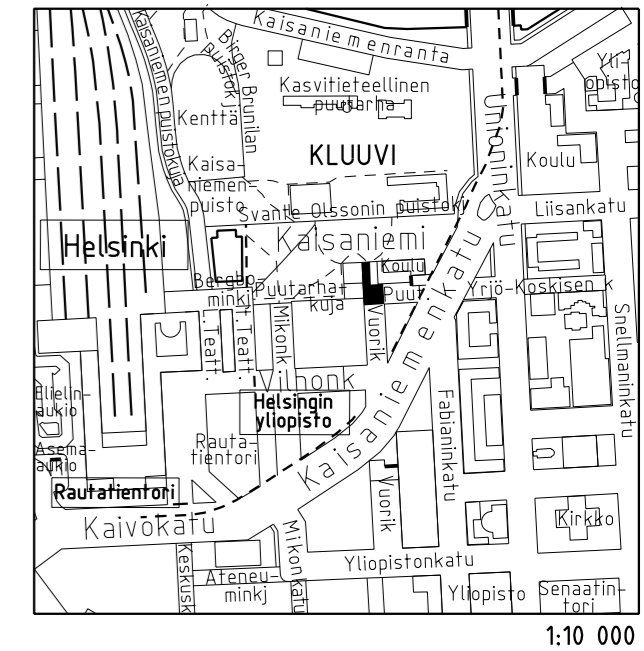
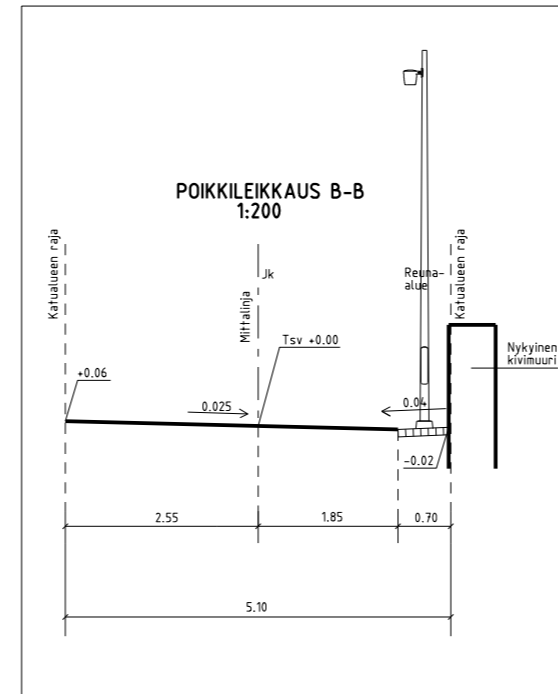


PIIRUSTUSMERKINNÄT

-  Ajorata/jalkakäytävä ja pp, asfalttia
-  Noppakiveys, punainen
-  Kadun likimääräinen korkeusasema
-  Reunatuki, luonnonkivi, punainen
-  Reunatuki, madallettu/luiskattu, luonnonkivi, punainen
-  4:n kiven sekävärinen nupukiviraita
-  Valaisinpylväs

Katu kuivatetaan Puutarhakatun olemassa oleviin hulevesiviemäriin.



Helsinki		Kaupunkiympäristön toimiala		www.hel.fi	
KAUP.OSA, OSA-ALUE		02. Kluuvi, Kluuvi		sähköposti: etunimi.sukunimi@hel.fi	
VUORIKATU					
välillä Puutarhakuja-Kaisaniemenpuisto					
Katusuunnitelma					
MK	LIITTYY	NRO	KHS		
1:500	KORVAA	31842/1	KYLK		
1:200	KORVATTU	TASOKOORDINAATISTO: ETRS-GK25	HYV.	31.3.2023	R. Putkonen
	ASEMAKAAVA 12521, 461	KORKEUSJÄRJESTELMÄ: N2000	TARK.	31.3.2023	I. Rantanen
	LIIKENNES.		PROJ.	31.3.2023	L-M. Kimari
SITOWISE			HYV.	31.3.2023	J. Lahti
			TARK.	31.3.2023	J. Väätäinen
			LAAT.	31.3.2023	J. Heinonen, J. Tiainen