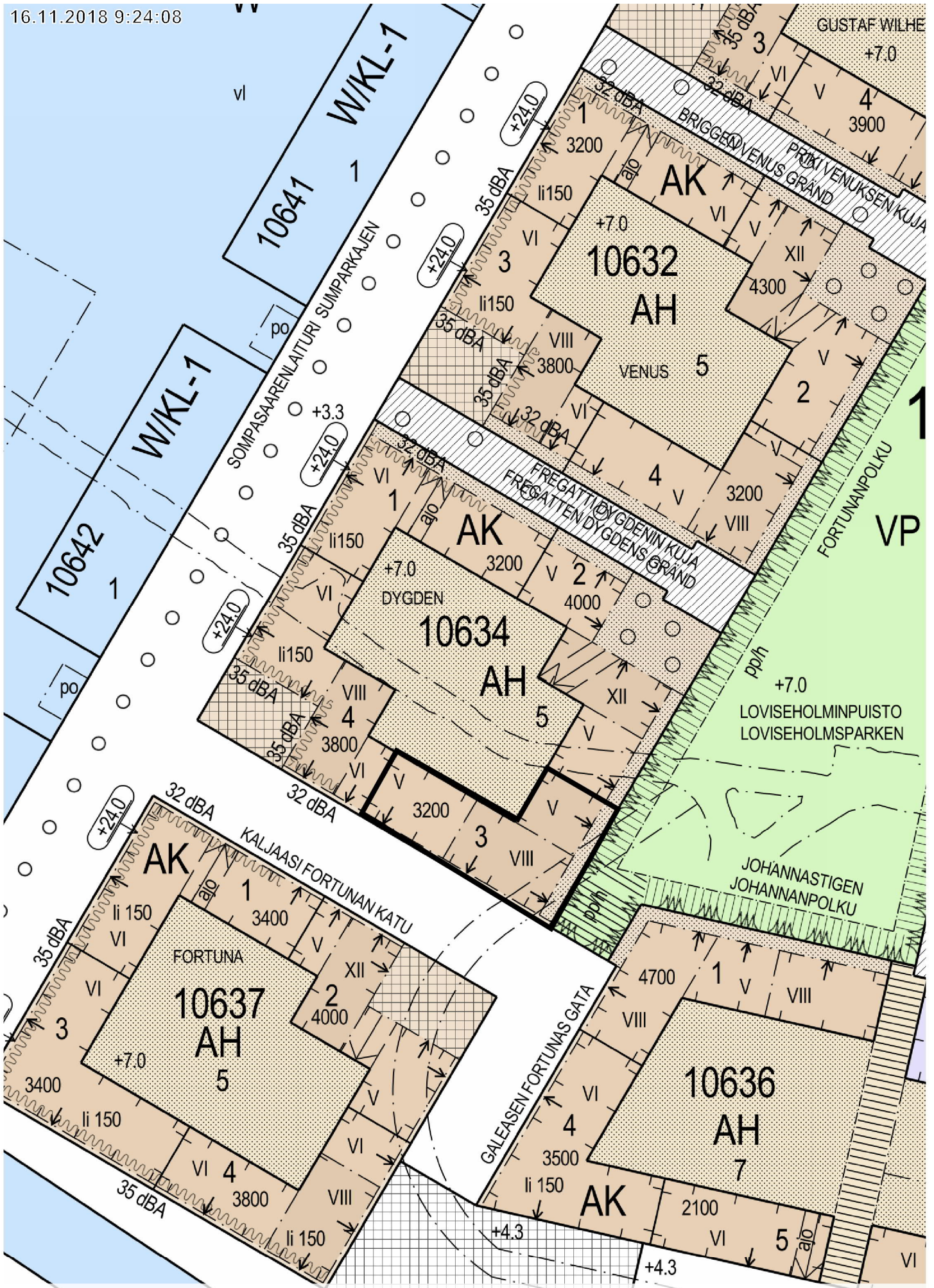


500 m

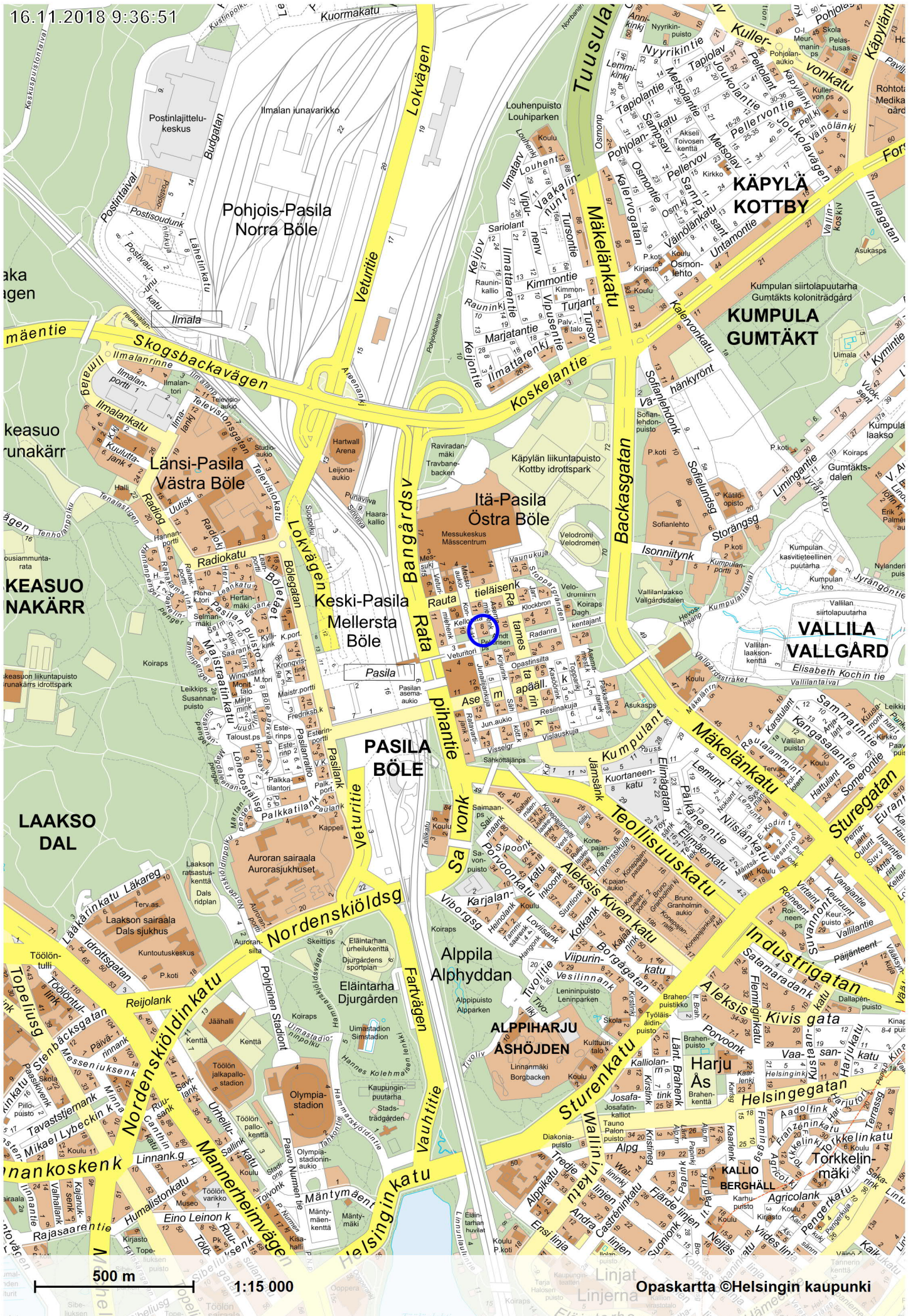
1:15 000

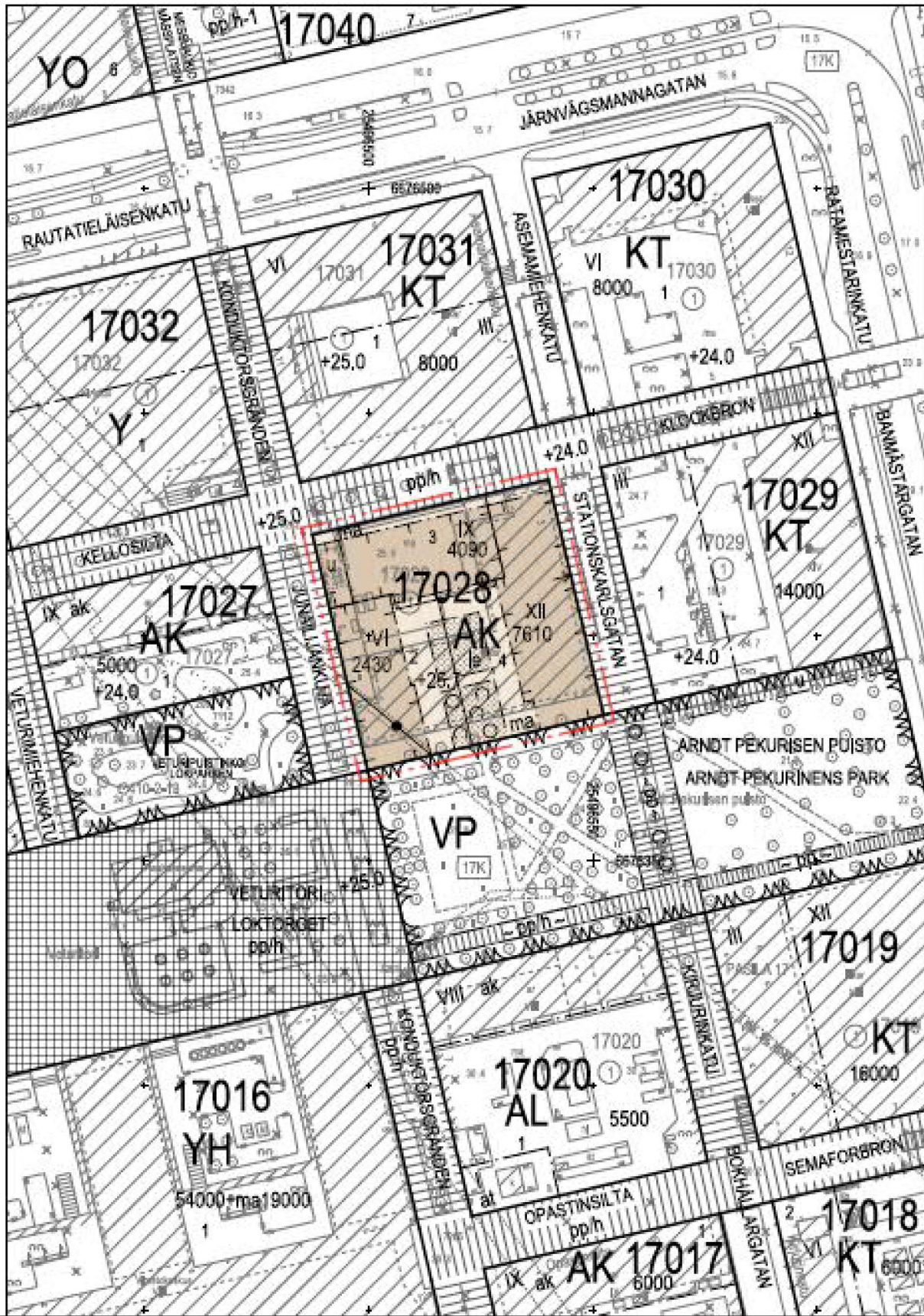
Opaskartta ©Helsingin kaupunki



20 m 1:1 000

Ajantasa-asemakaava (maanpäällinen, värillinen) ©Helsingin kaupunki





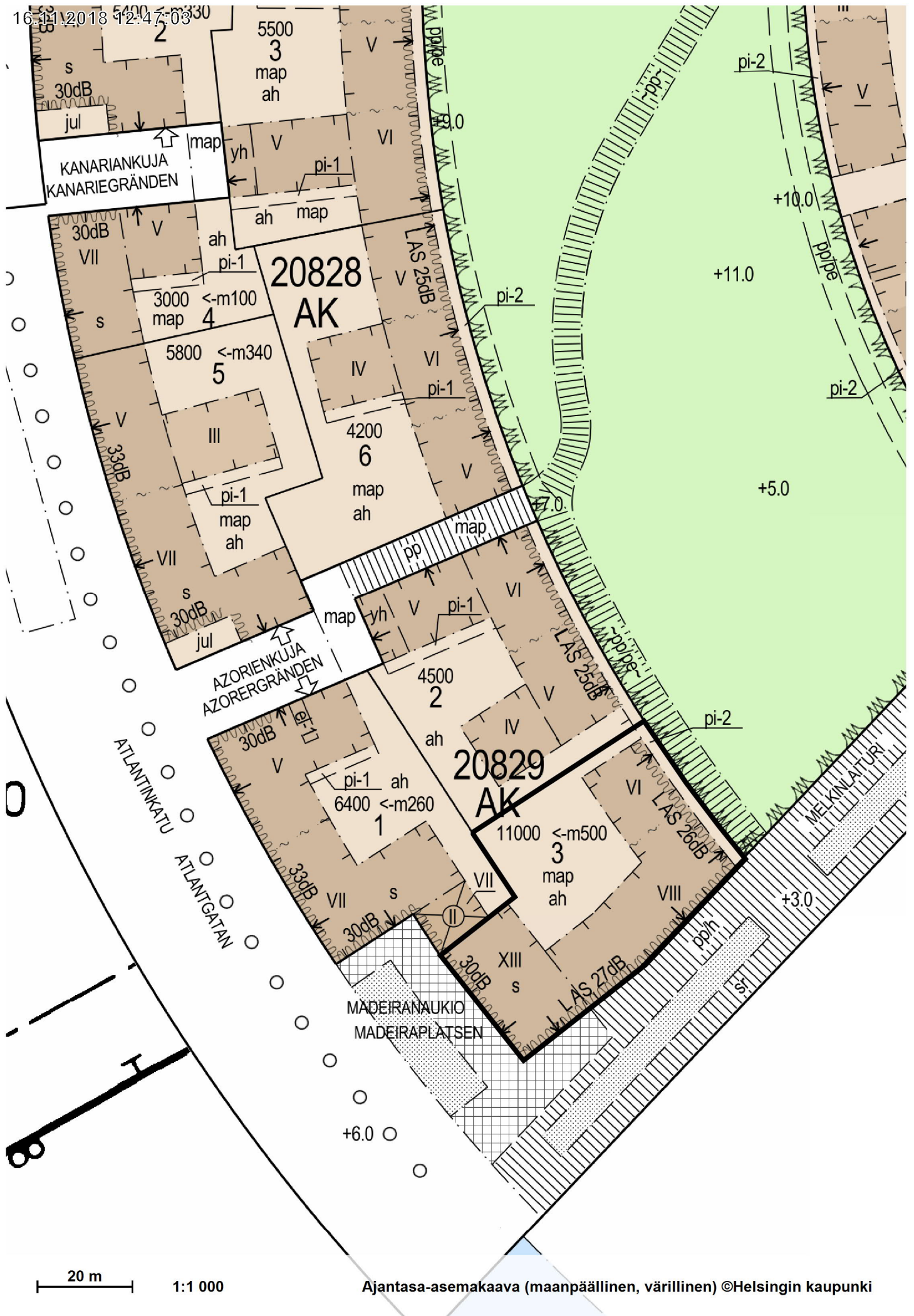
PASILA, Itä-Pasila, Asemamiehenkatu 3, tontti 17028/1
 (ote asemakaavaehdotuksesta 12391, 21.9.2018)



500 m

1:15 000

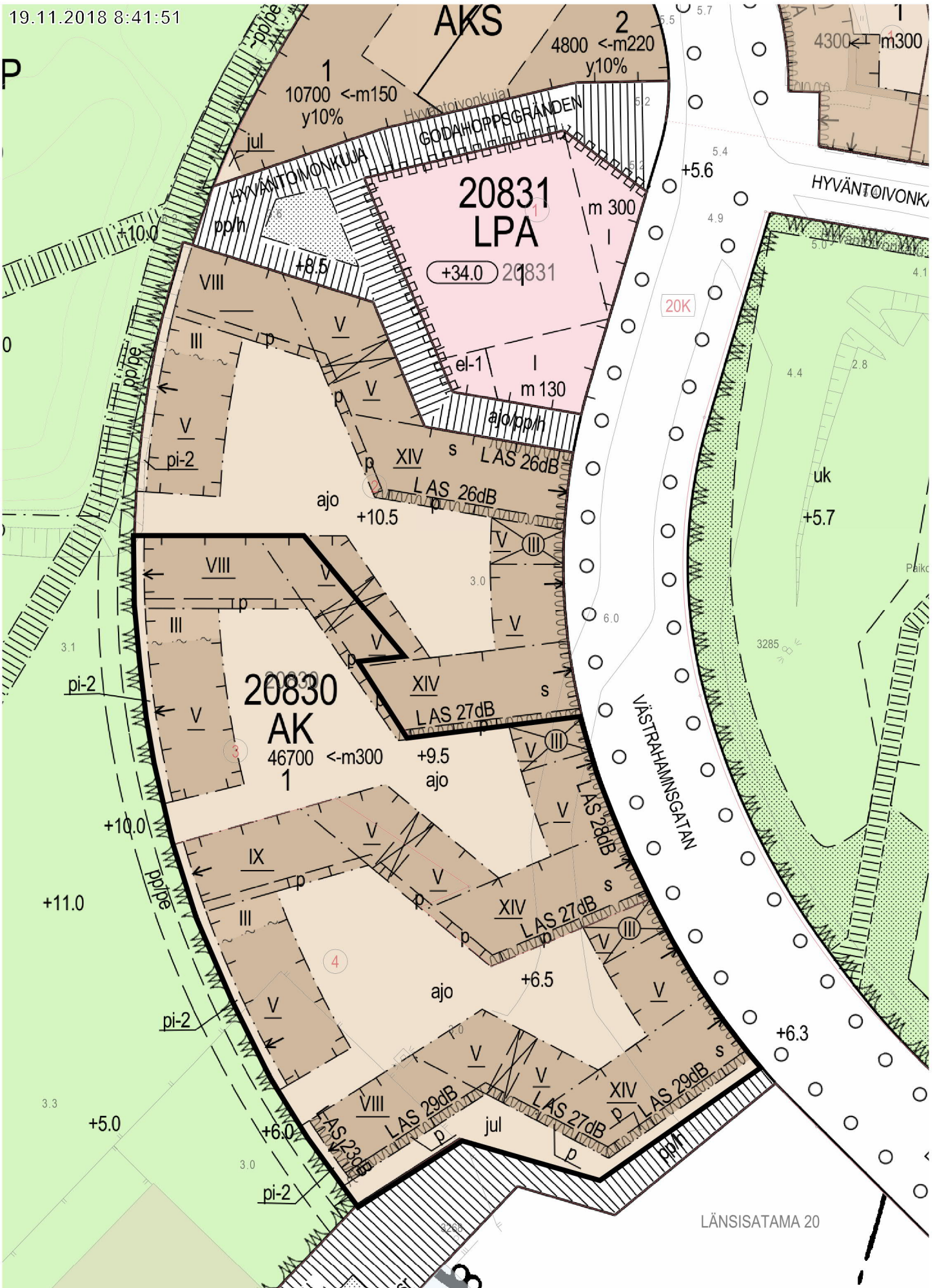
Opaskartta ©Helsingin kaupunki



20 m 1:1 000

Ajantasa-asemakaava (maanpäällinen, värillinen) ©Helsingin kaupunki

LÄNSISATAMA, Jätkäsaari, Melkinlaituri, tontti 20829/3



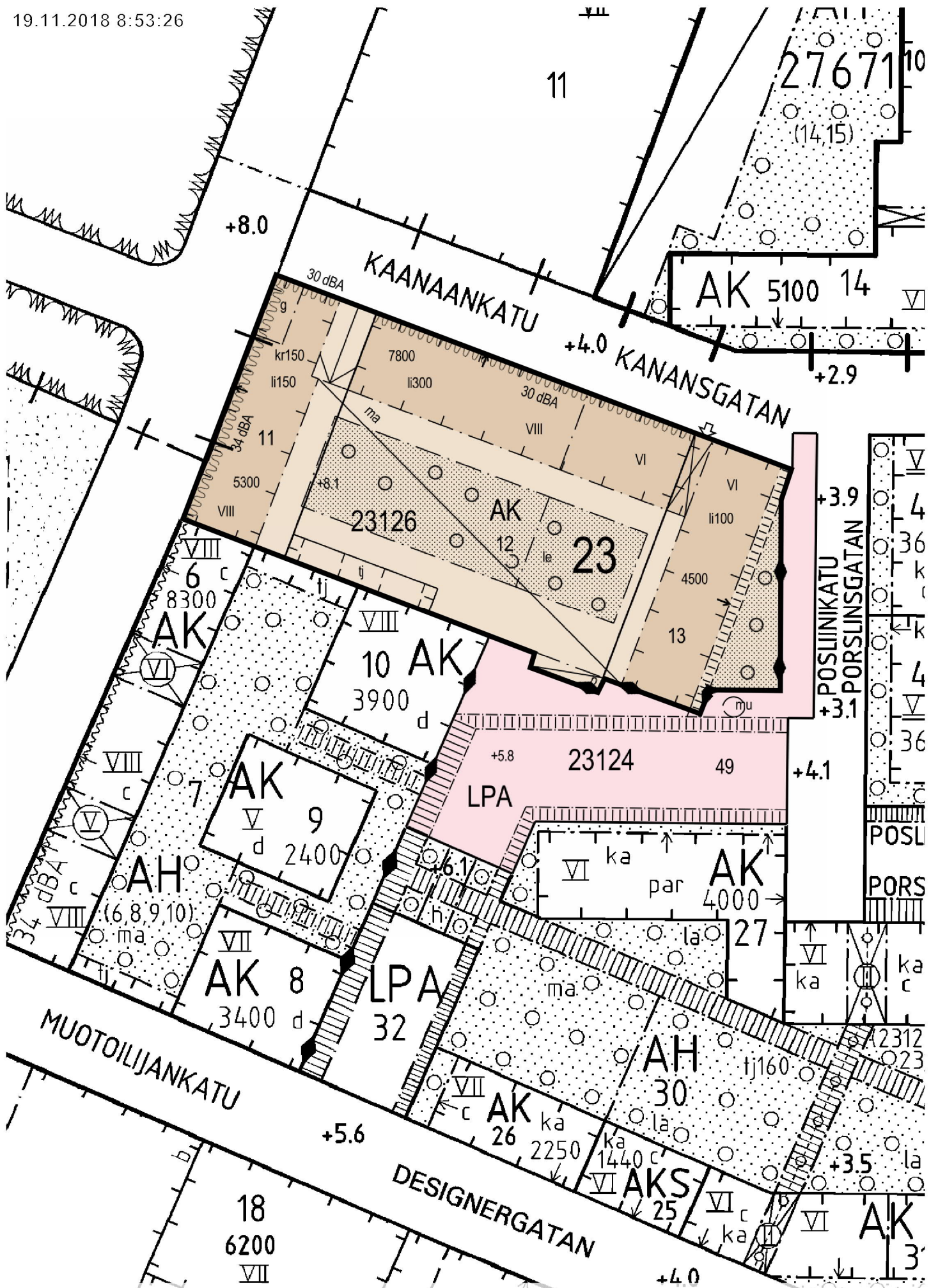
20 m

1:1 000

Ajantasa-asemakaava (maanpäällinen, värillinen), Kantakartta ©Helsingin kaupunki



Sijaintikartta TOUKOLA, Arabianranta, Hämeentie 153, tontit 23126/11-13



Ajantasa-aseмкаава (маанпääллінен, вääриллінен) ©Helsingin kaupunki

19.11.2018 9:06:47

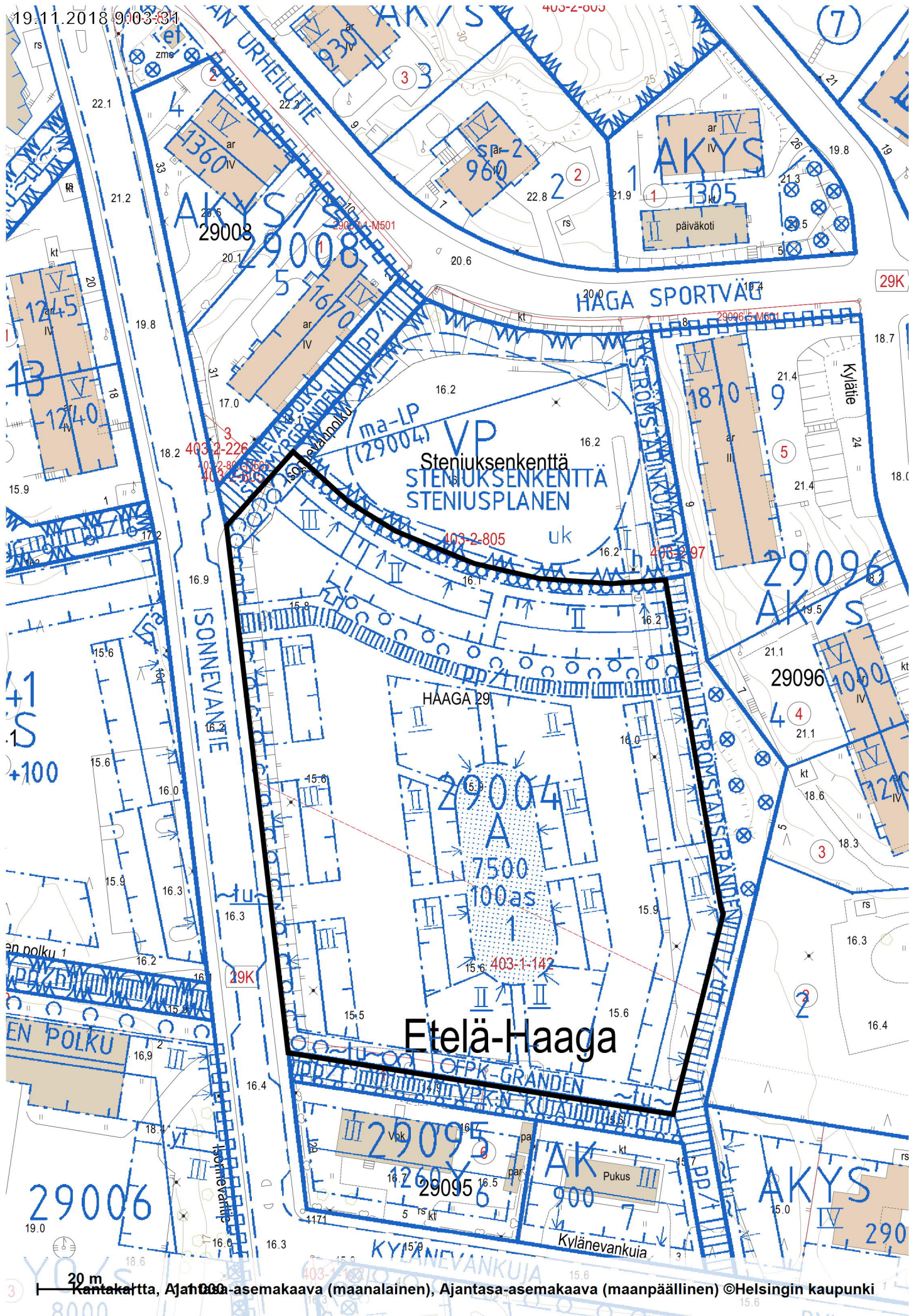


Sijaintikartta

HAAGA, Etelä-Haaga, Isonnevantie 29a, tontti 29004/1

Opaskartta ©Helsingin kaupunki

19.11.2018 9:03:31

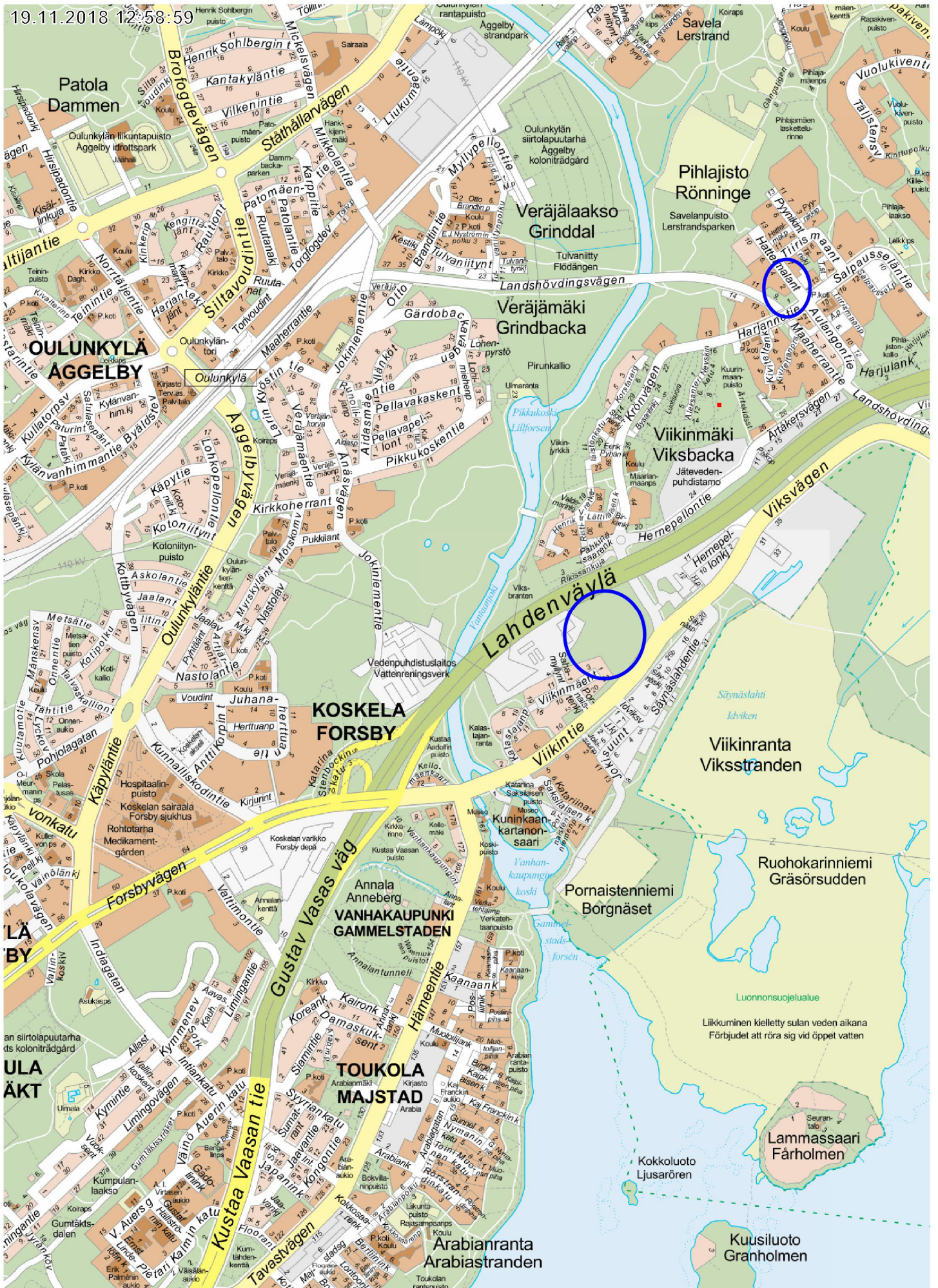


Etelä-Haaga

20 m
Kantakaupunki, Ajan 1000- ja Ajan 1000-aseமாகა (maanalainen), Ajantasa-aseமாகა (maanpäällinen) ©Helsingin kaupunki

HAAGA, Etelä-Haaga, Isonnevantie 29a, tontti 29004/1



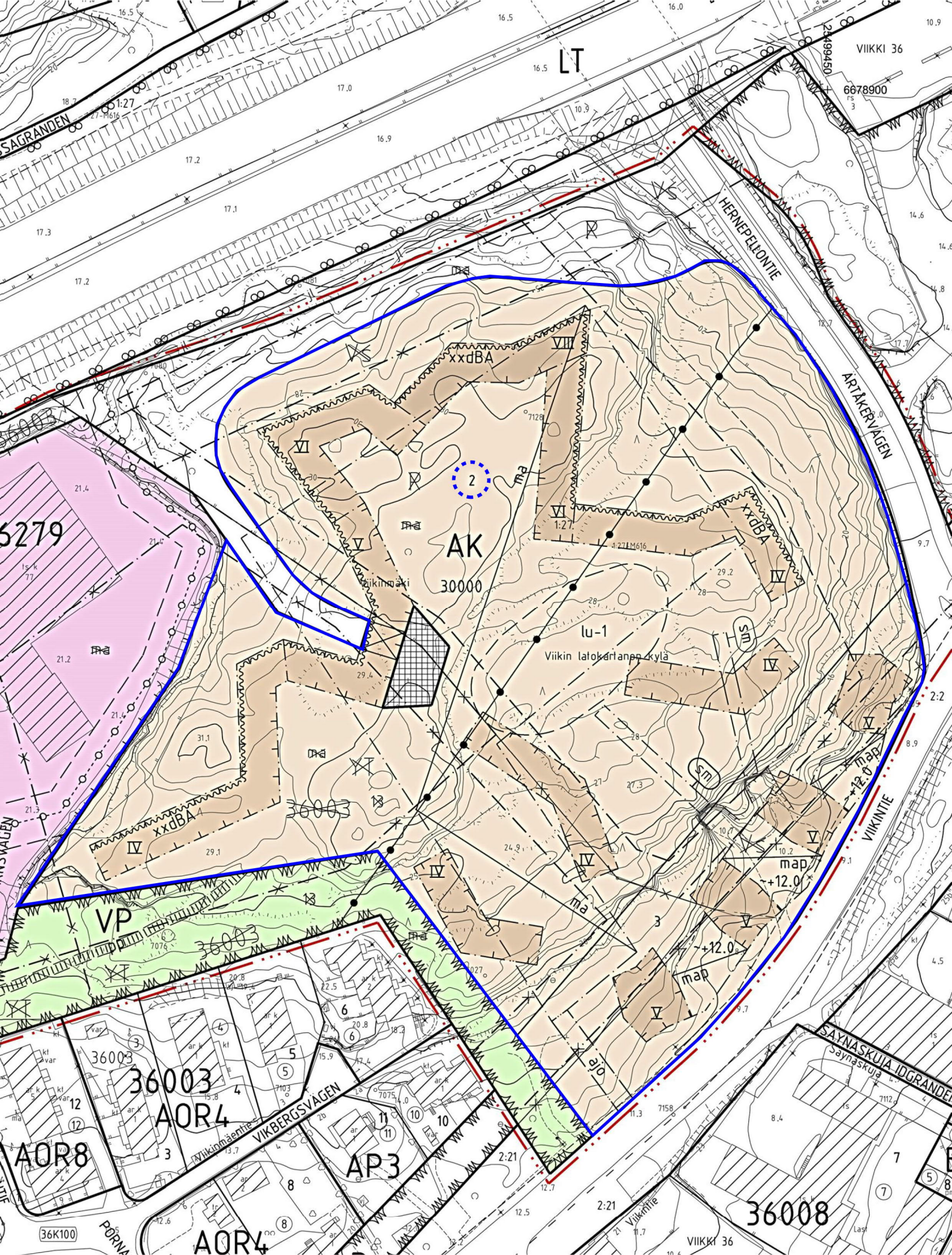


500 m

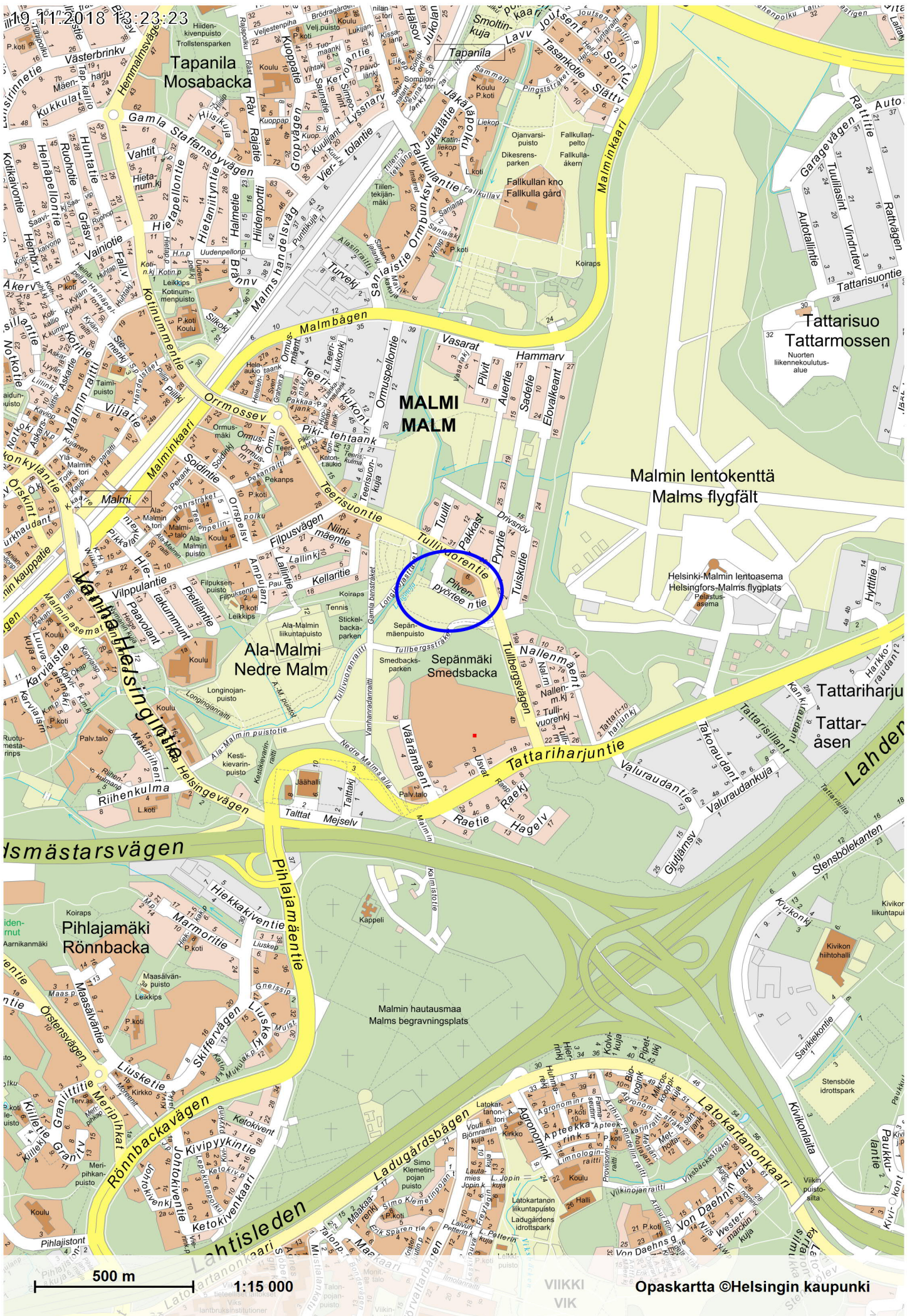
1:15 000

Opaskartta (pääkaupunkiseutu) ©Helsingin, Vantaan ja Espoon kaupungit

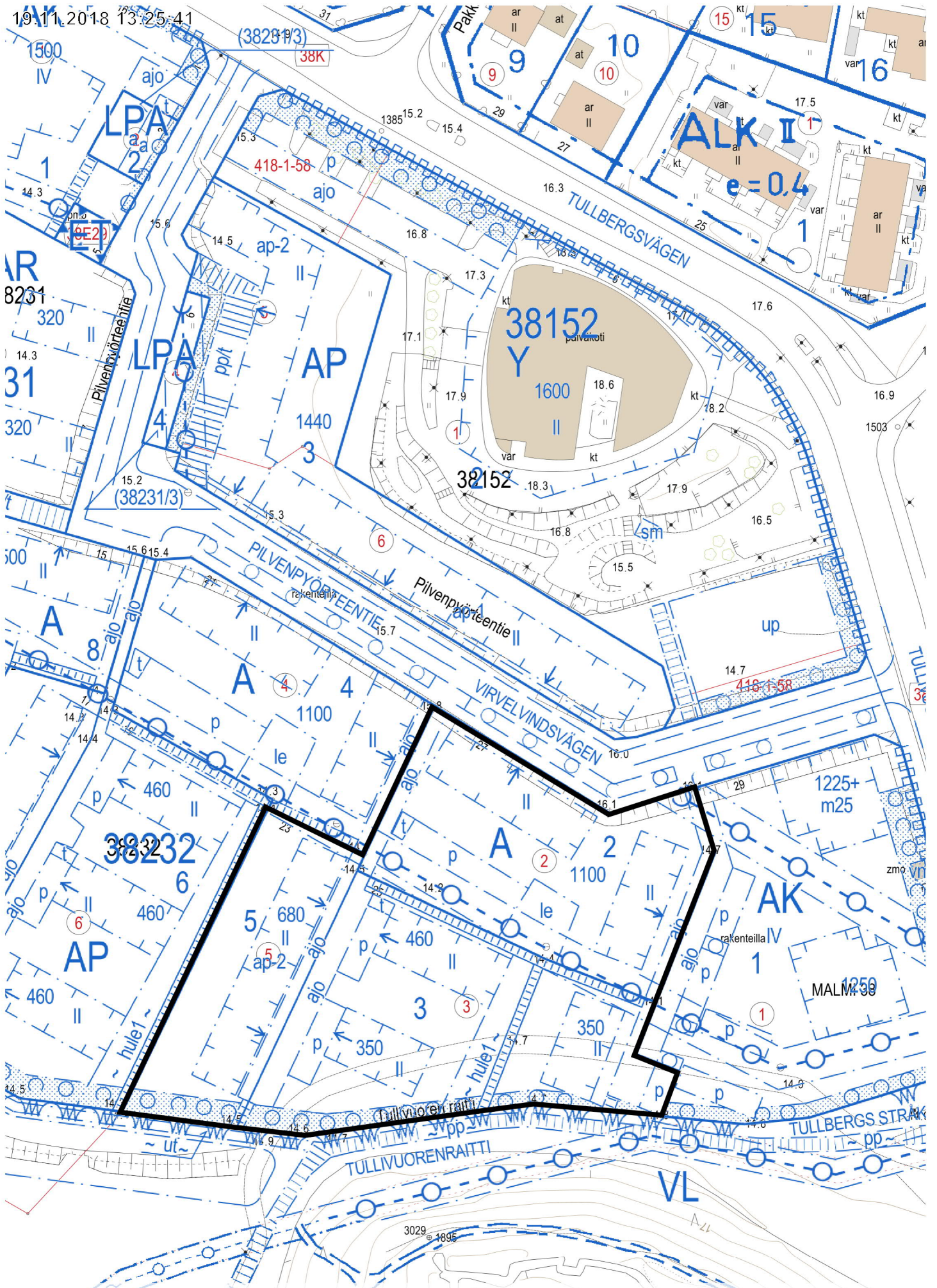
Sijaintikartta VIIKKI, Viikinkaupunki, suunniteltu tontti 36279/2, MALMI, Pihlajisto, tontti 38313/4



VIIKKI Viikinkanta suunniteltu tontti 36279/2, alustava rajaus Viikinkantaan asemakaava-alueesta (v. 2016). Tarkempi suunnittelu kumppanuuskaavoituksena, ei mittakaavassa.

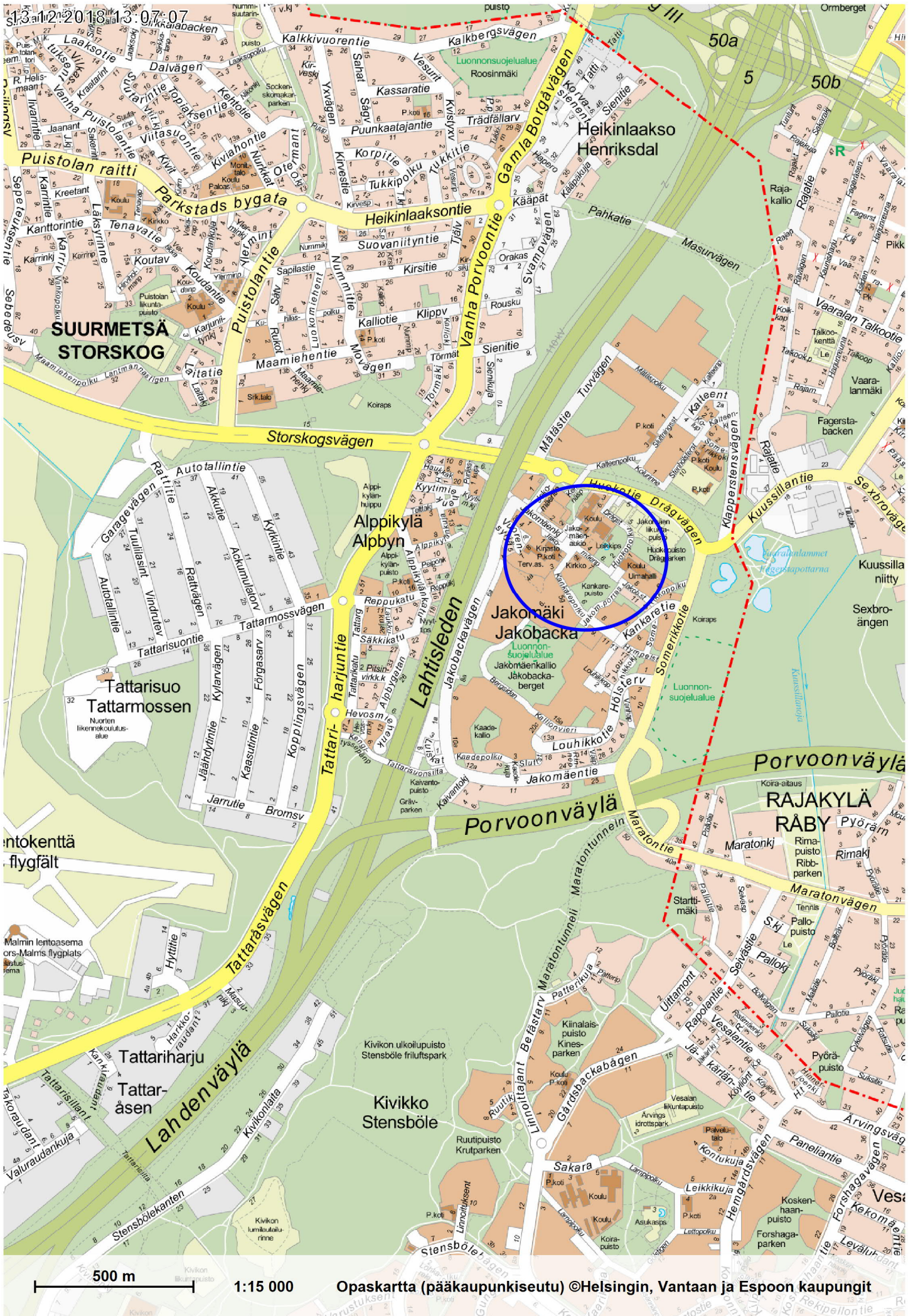


Sijaintikartta MALMI, Ala-Malmi, tontit 38232/2-3 ja 5



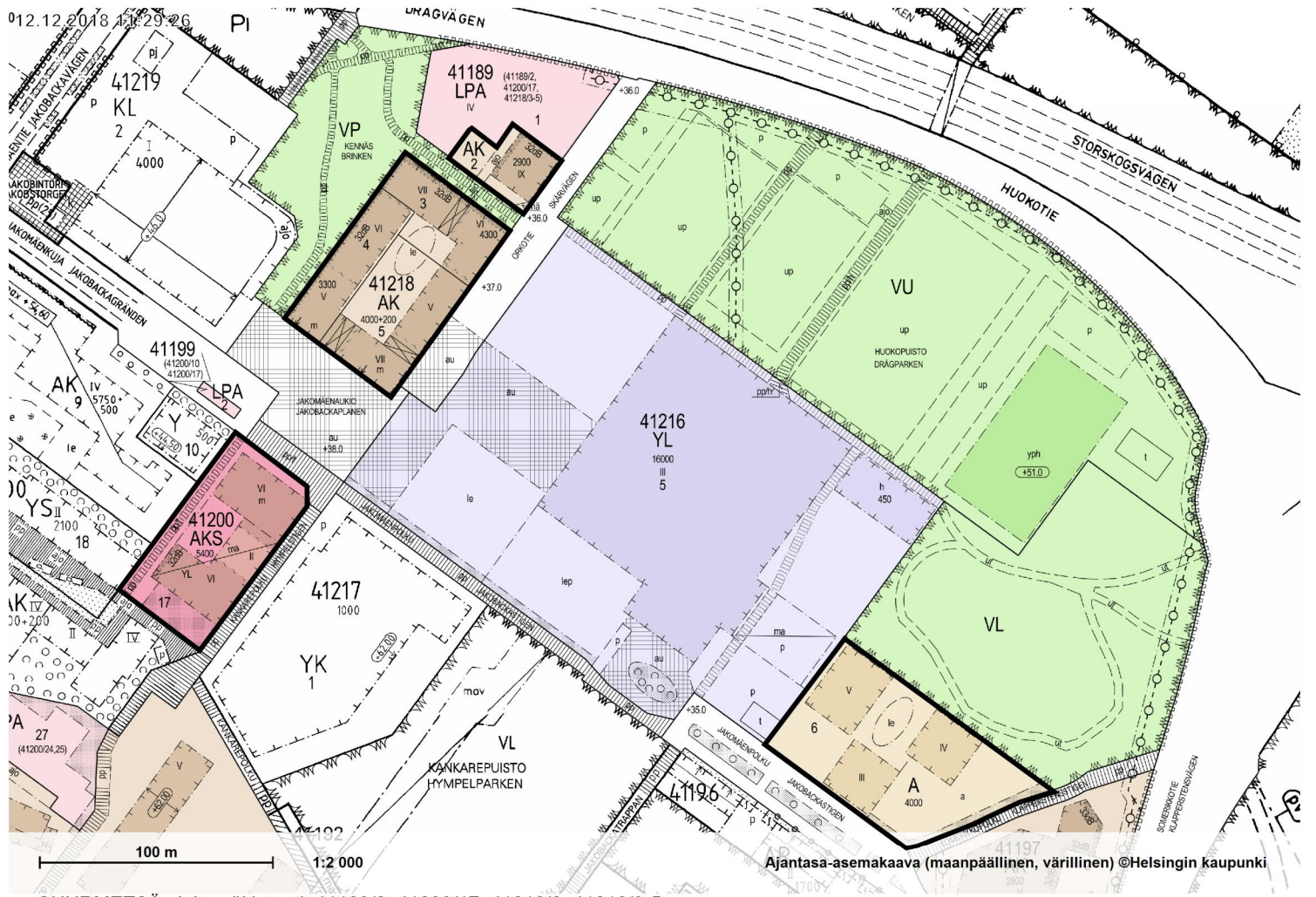


Sijaintikartta TAPANINKYLÄ, Tapanila, tontit 39280/1, 39281/1-2, 39282/2-3, 39283/1, 39284/1, 39312/4



500 m 1:15 000 Opaskartta (pääkaupunkiseutu) ©Helsingin, Vantaan ja Espoon kaupungit

Sijaintikartta SUURMETSÄ, Jakobäki, tontit 41189/2, 41200/17, 41216/6, 41218/3-5



SUURMETSÄ, Jakomäki, tontit 41189/2, 41200/17, 41216/6, 41218/3-5

21.12.2018 13:03:40



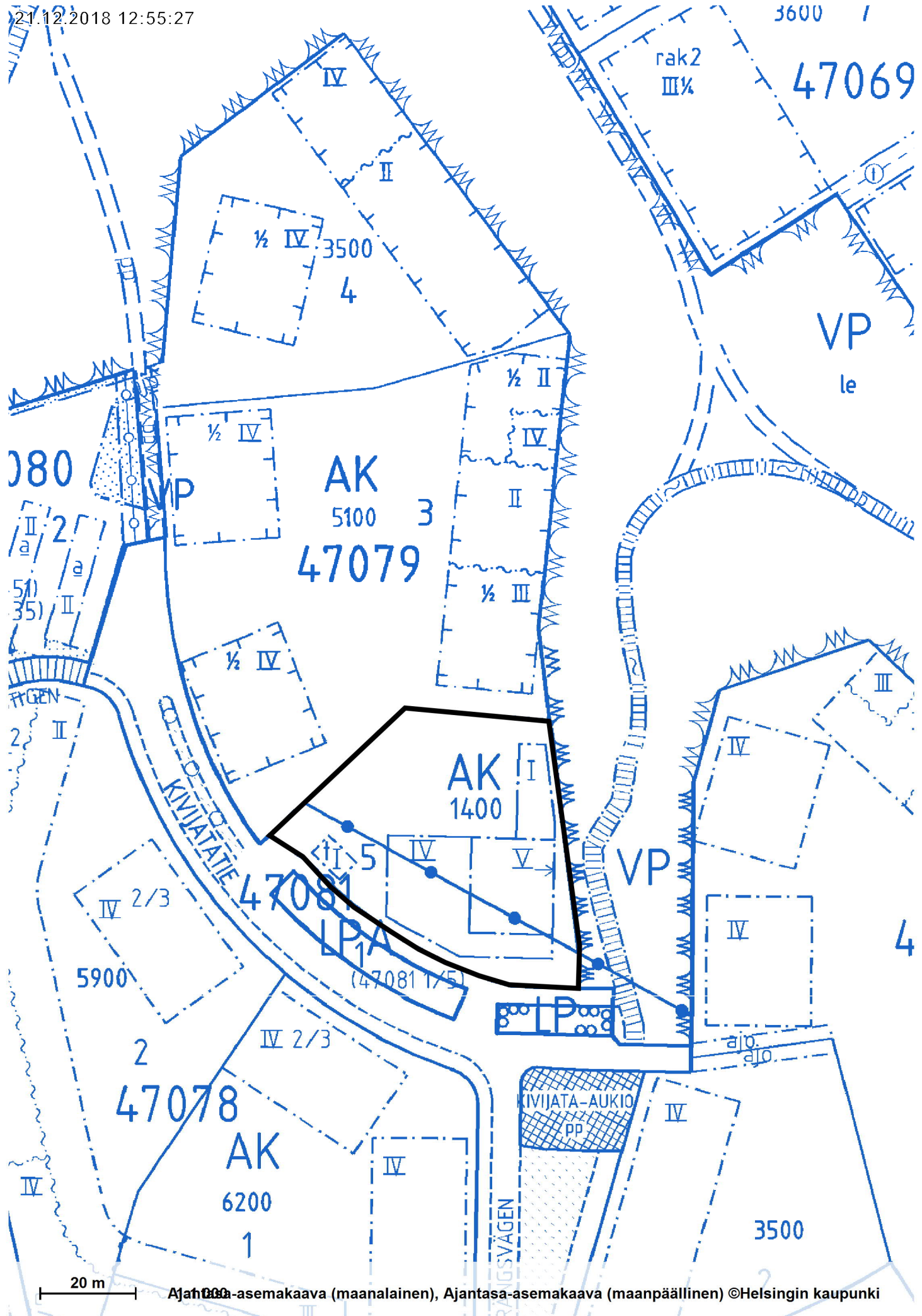
Länsi-Herttoniemi
Vä 500 m

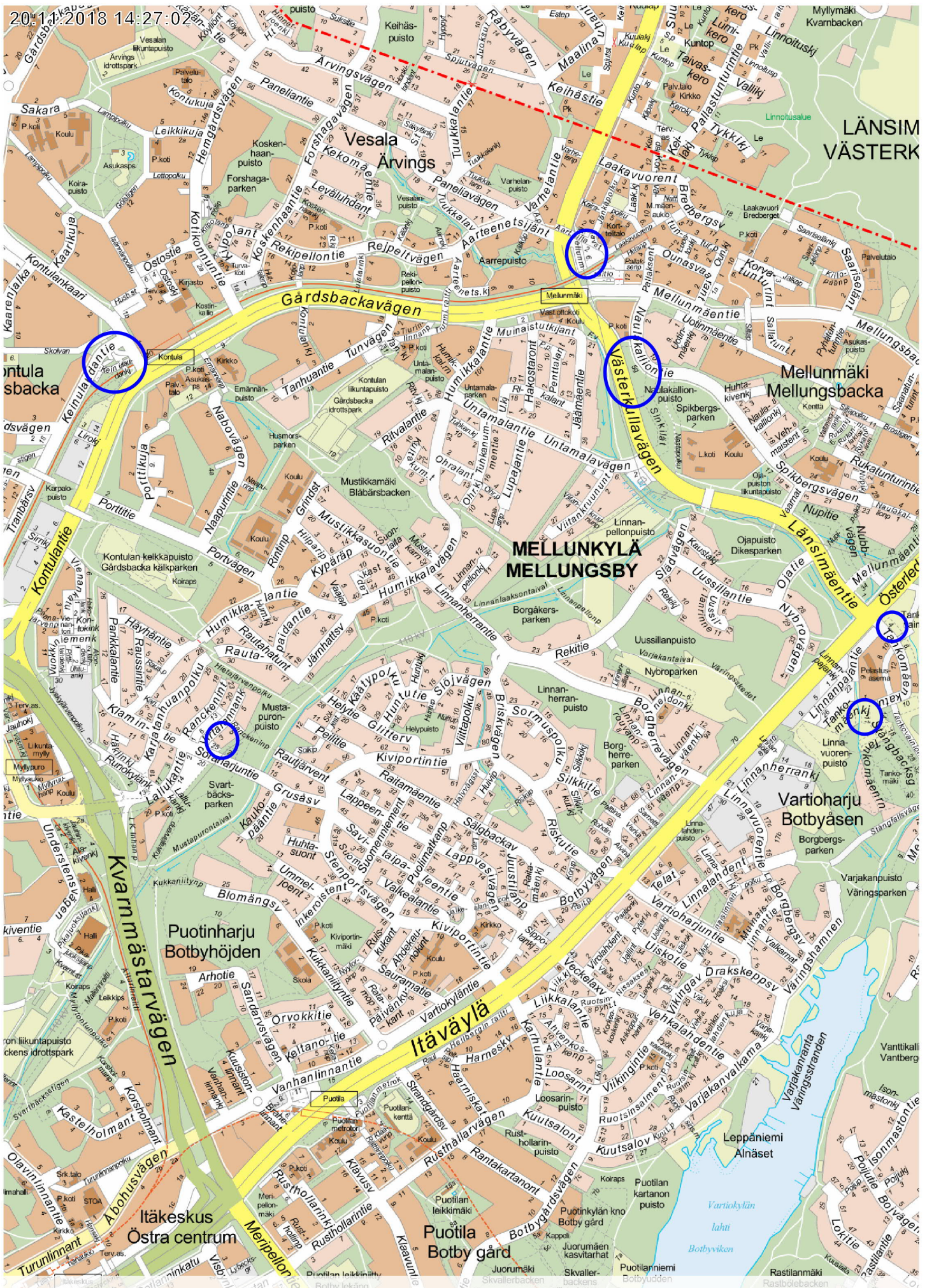
1:15 000

Opaskartta ©Helsingin kaupunki

Sijaintikartta

MELLUNKYLÄ, Kivikko, Kivijatie 7, tontti 47079/5





LÄNSIM VÄSTERK

MELLUNKYLÄ MELLUNGSBY

Vartioharju Botbyåsen

Puotinharju Botbyhöjden

Itäväylä

Itäkeskus Östra centrum

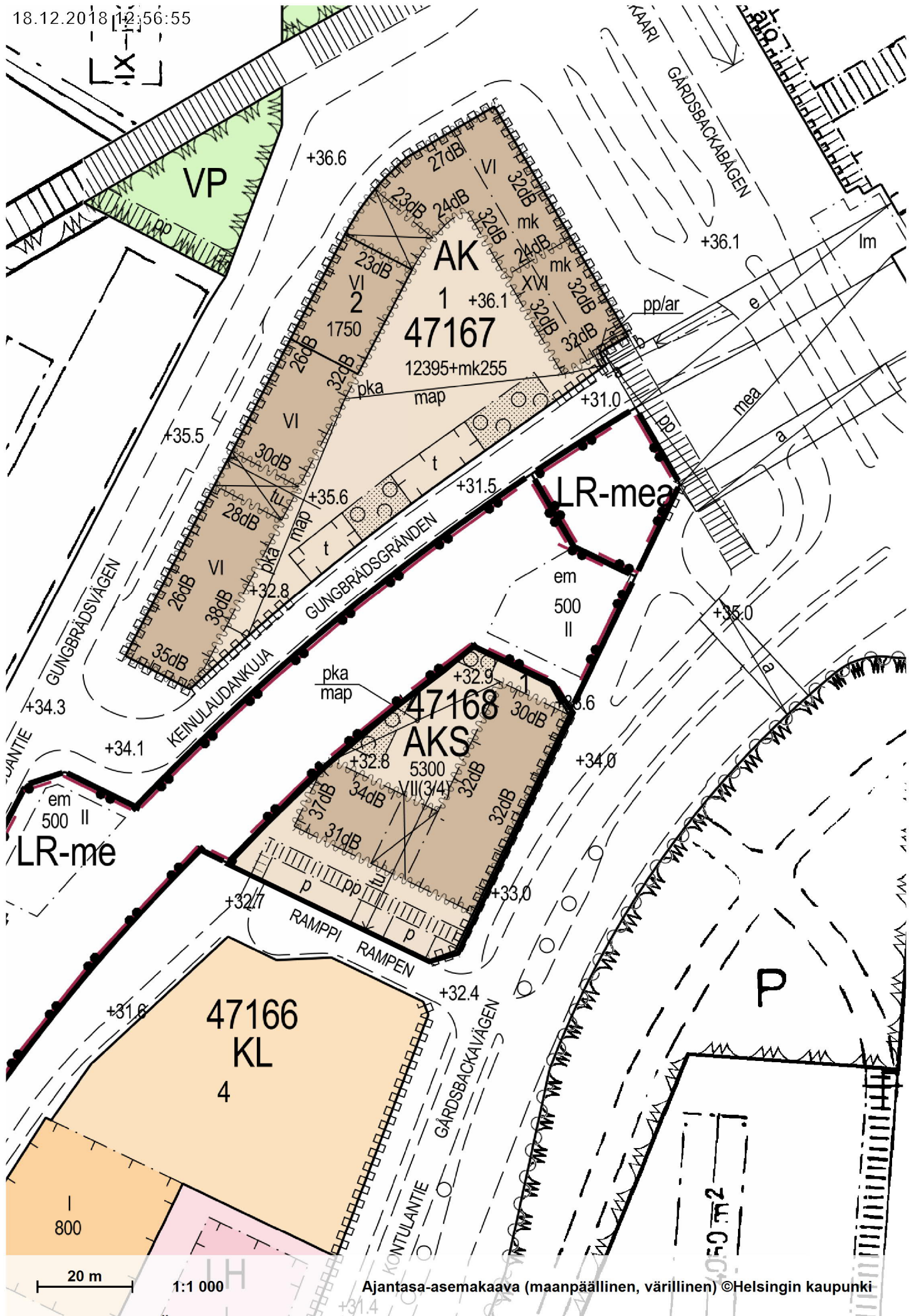
Puotila Botby gård

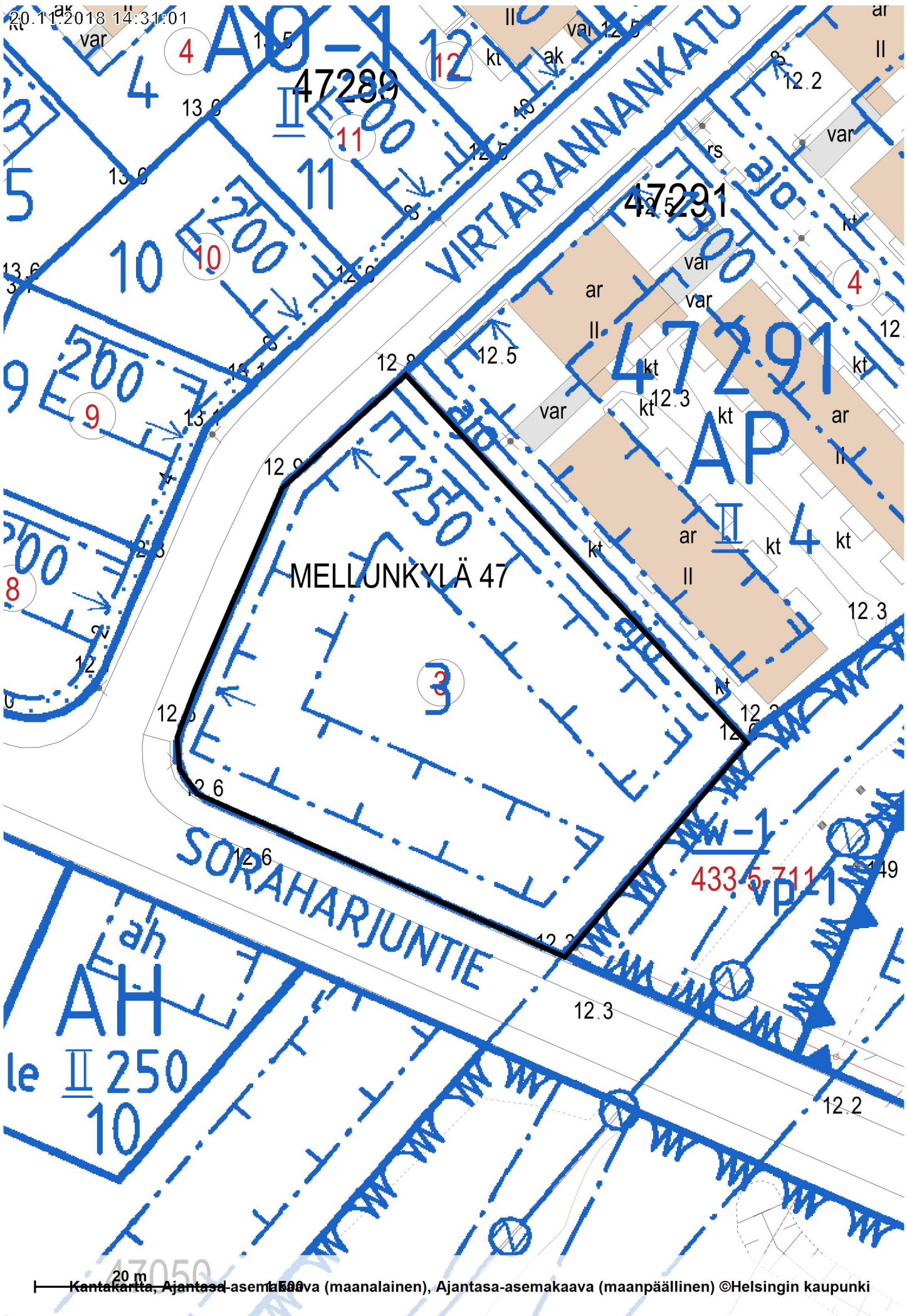
500 m

1:15 000

Opaskartta (pääkaupunkiseutu) ©Helsingin, Vantaan ja Espoon kaupungit

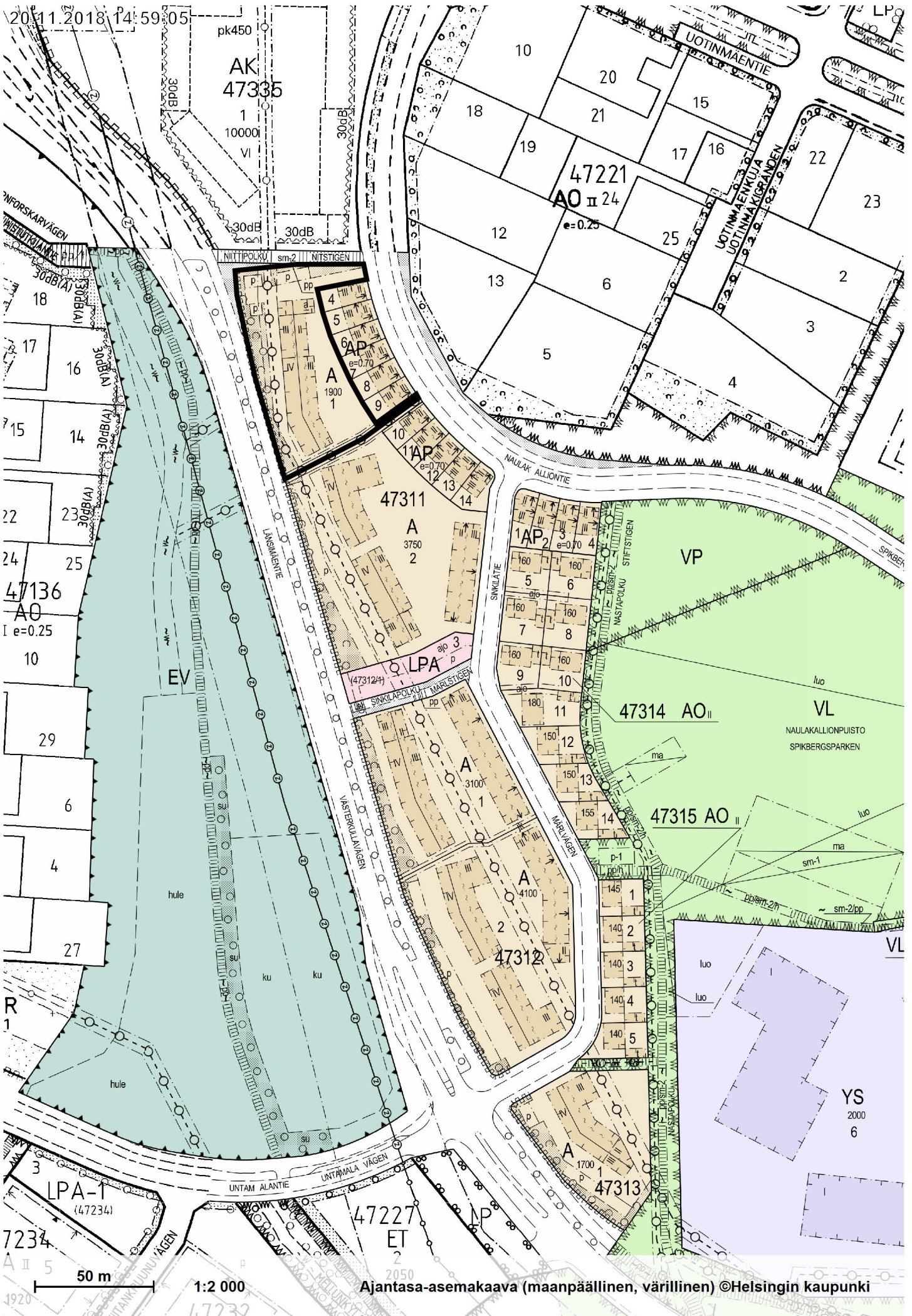
Sijaintikartta MELLUNKYLÄ, Kontula, tontit 47168/1 ja 47291/3, Mellunmäki, tontit 47311/1, 47329/2 ja 47365/2





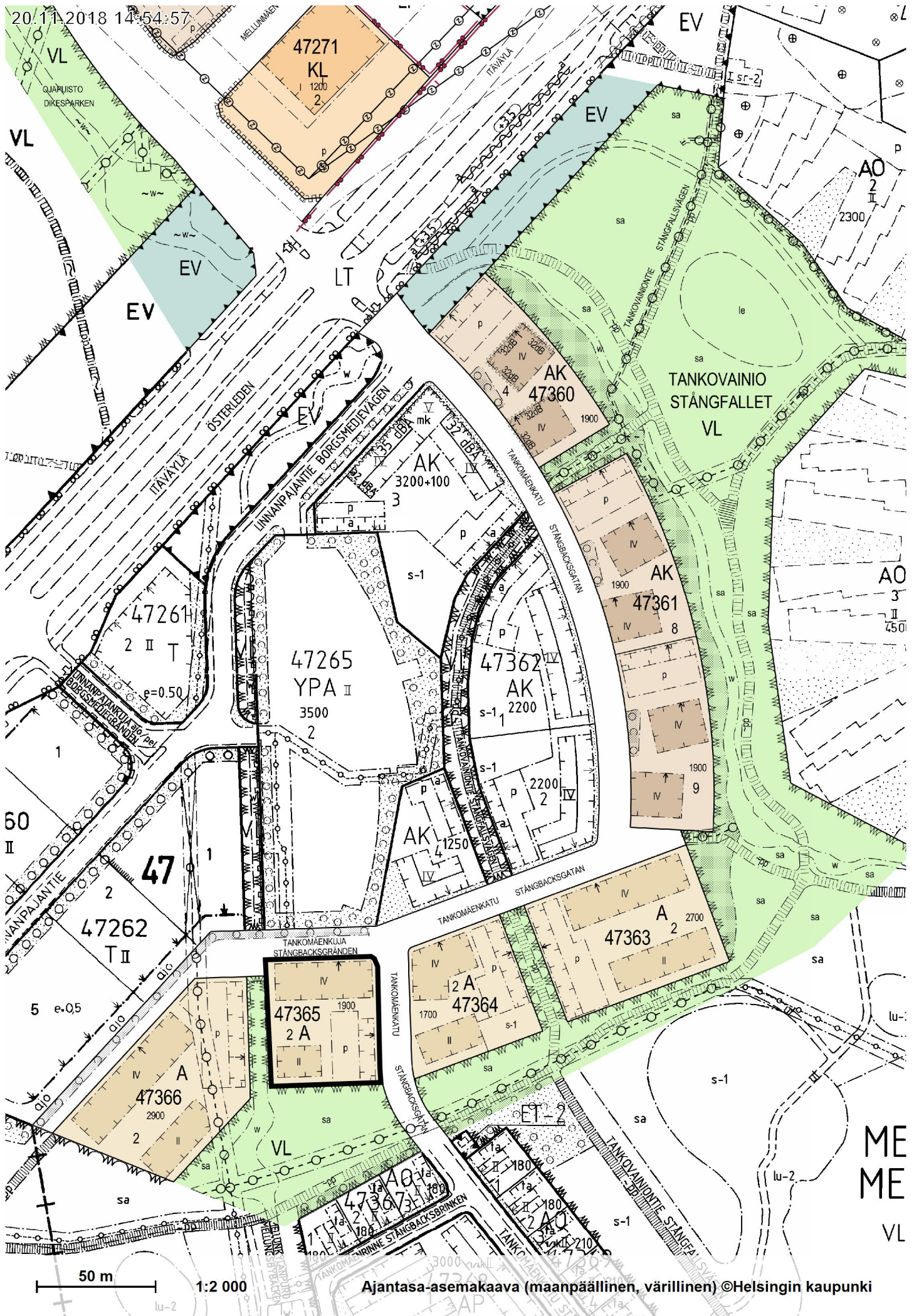
20 m
 Kantakartta, Ajantasa-asetusalue (maalainen), Ajantasa-asetusalue (maantieteellinen) ©Helsingin kaupunki

MELLUNKYLÄ, Kontula, Virtarannankatu 1, tontti 47291/3



MELLUNKYLÄ, Mellunmäki, Naulakalliontie, tontti 47311/1

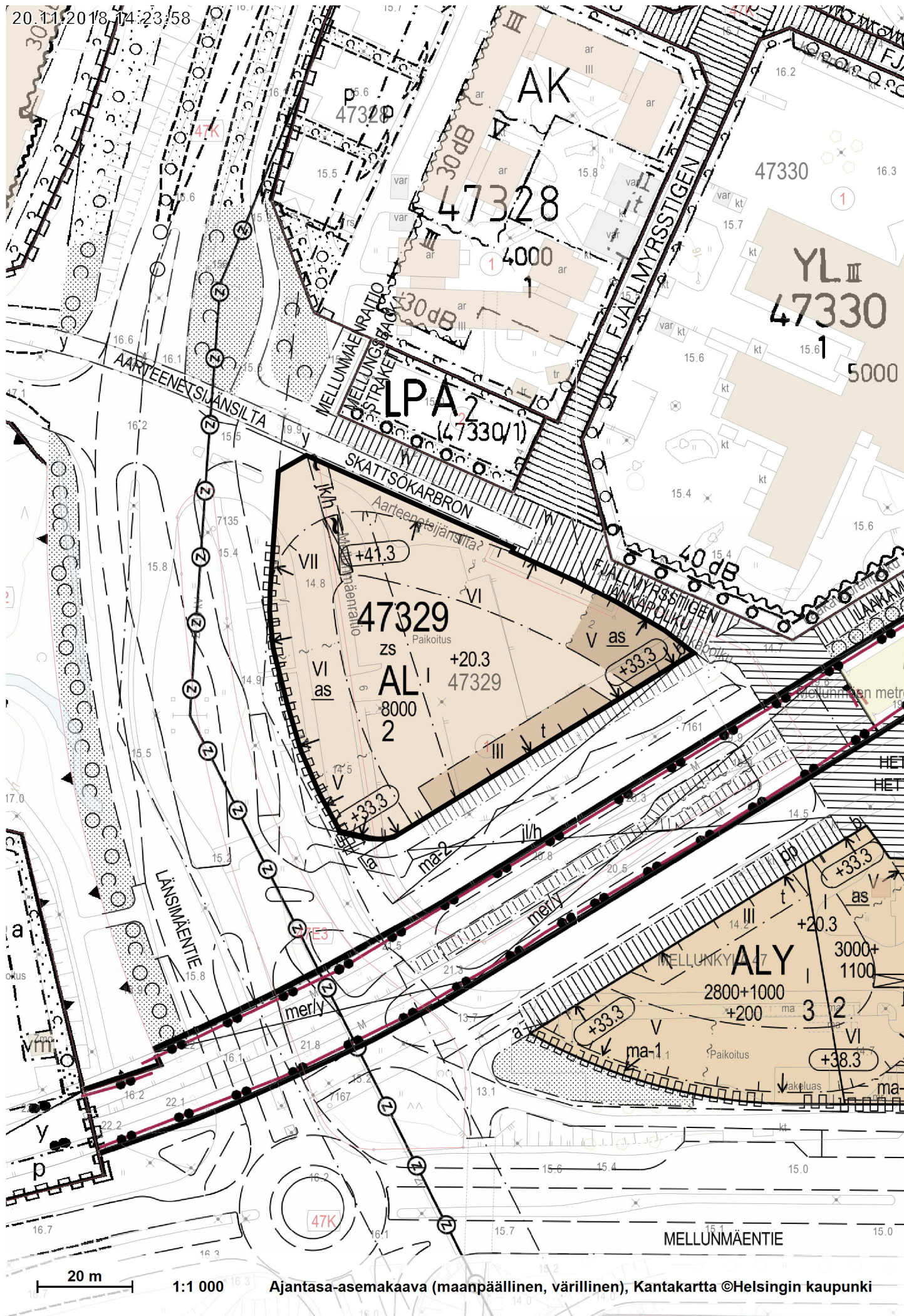
20.11.2018 14:54:57



Ajantasa-aseenakaava (maanpäällinen, värillinen) ©Helsingin kaupunki

MELLUNKYLÄ, Mellunmäki, tontti 47365/2 (Tankomäenkatu 11)

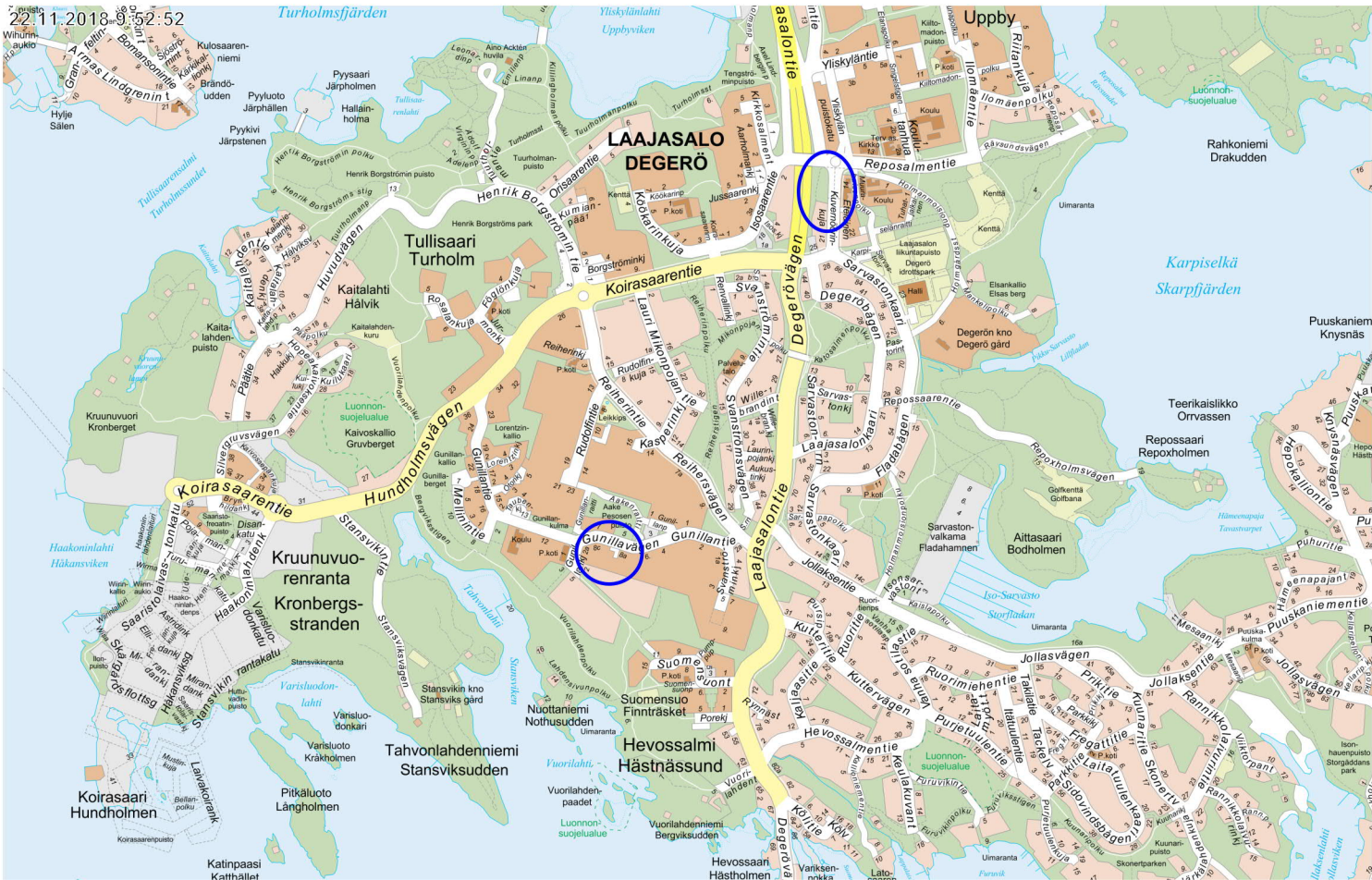
20.11.2018, 14:23:58



20 m 1:1 000

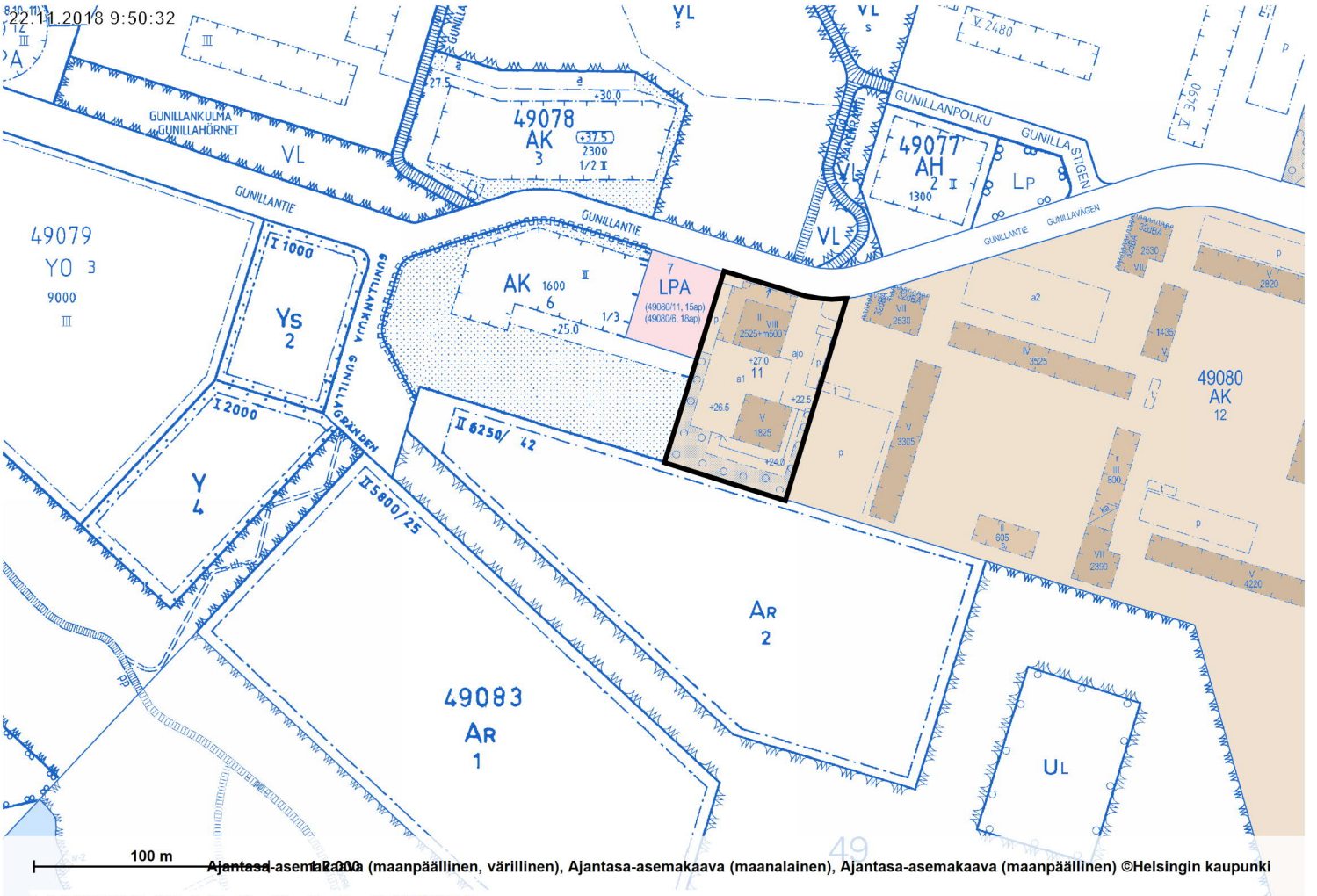
Ajantasa-asemakaava (maanpäällinen, värillinen), Kantakartta ©Helsingin kaupunki

MELLUNKYLÄ, Mellumäki, Länsimäentie/Laakavuorenpolku, tontti 47329/2



Sijaintikartta

LAAJASALO, Yliskylä, Eteläinen Kuvernörinkuja, tontti 49036/4 ja Gunillantie, tontti 49080/11



100 m Ajantasa-asema-alue (maanpäällinen, värillinen), Ajantasa-asemakaava (maalainen), Ajantasa-asemakaava (maanpäällinen) ©Helsingin kaupunki

LAAJASALO, Yliskylä, Gunillantie, tontti 49080/11



Sijaintikartta **VUOSAARI**, Keski-Vuosaari, Vuosaarentie 3, tontti 54157/1

