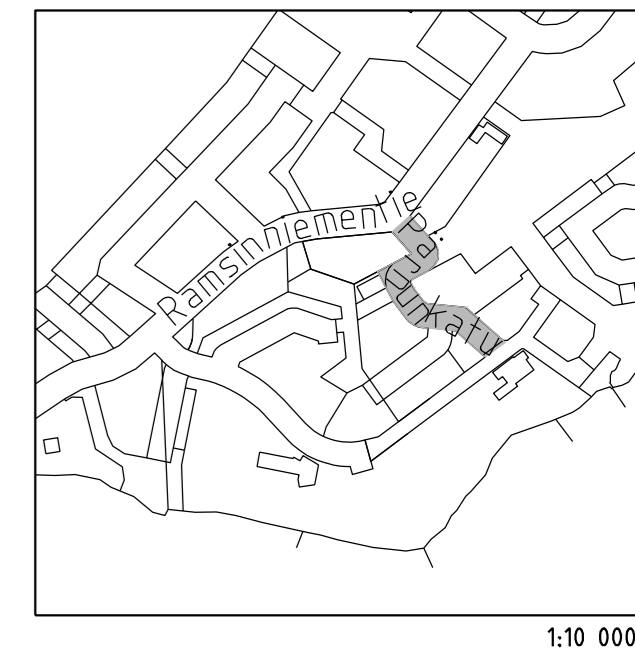
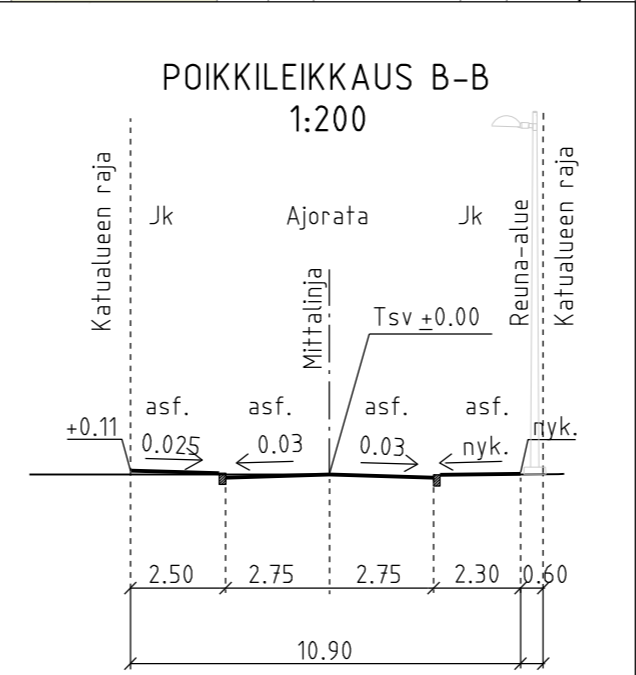



- PIIRUSTUSMERKINNÄT**
- Ajorata/jalkakäytävä, asfalttia
 - Kivituhka
 - Materiaali tarkennetaan myöhemmin
 - Kenttäkiveys, nykyinen
 - Metsäniitty
 - Nykyinen kasvillisuus
 - Nykyinen upotettu reunatuki
 - Reunatuki, luonnonkivi, harmaa
 - Reunatuki, madallettu/luiskattu, luonnonkivi, harmaa
 - Kallioleikkaus nykyinen
 - Kallioleikkaus uusi
 - Istutettava yksittäispensas
 - Nykyinen havupuu
 - Nykyinen lehtipuu
 - Poistettava puu 3 kpl
 - Nykyinen valaisinpylväs
 - Kadun likimääräinen korkeusasema

Katu kuivafetaan hulevesiviemäreillä, jotka liitetään olemassa oleviin viemäriin.



Helsinki		Kaupunkiympäristön toimiala		www.hel.fi		
KAUP.O.SA, OSA-ALUE		54. Vuosaari, 544 Meri-Rastila		sähköposti: etunimi.sukunimi@hel.fi		
PÄRNUNKATU						
Katusuunnitelma						
MK	LIITTYY	NRO	KHS			
1:500	KORVAA	32097/1	KYLK			
1:200	KORVATTU	TASOKOORDINAATISTO: ETRS-GK25	HYV.	29.5.2024	R. Putkonen	
	ASEMAKAAVA	11260, 12672	TARK.	29.5.2024	I. Rantanen	
	LIIKENNES.	7119	KORKEUSJÄRJESTELMÄ: NZ000	PROJ.	29.5.2024	M. Lalla
wsp			HYV.	20.5.2024	M. Eriksson	
WSP Finland Oy Pasilan asema-aukio 1, 13. krs 00520 Helsinki Puh: 0207 864 11			TARK.	20.5.2024	L. Silvennoinen	
			LAAT.	20.5.2024	J. Karhulahti-Rantala	