

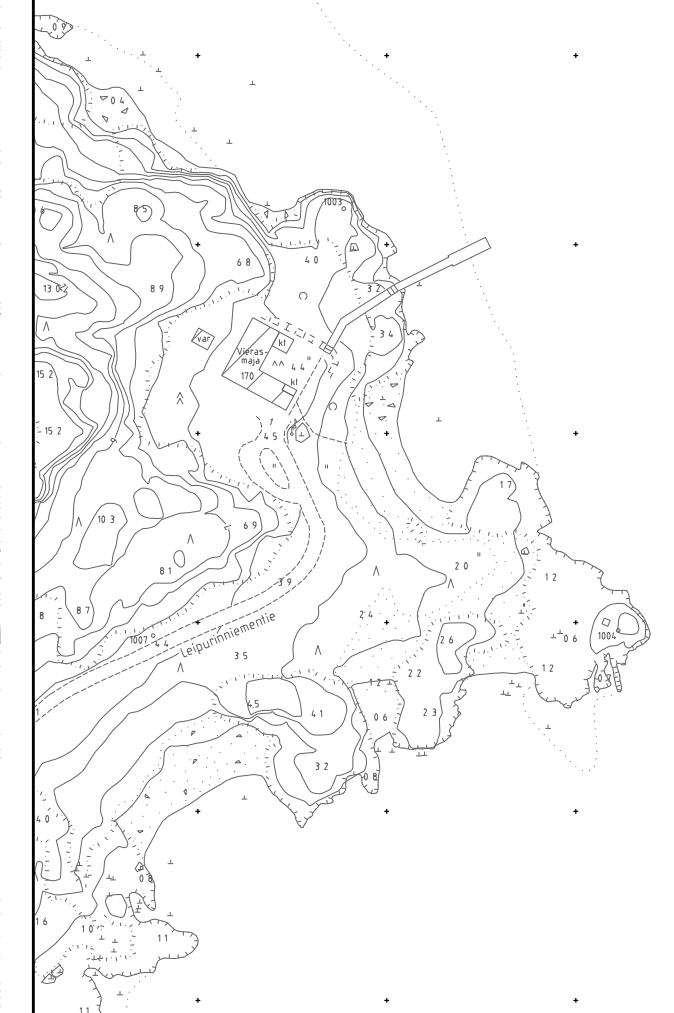
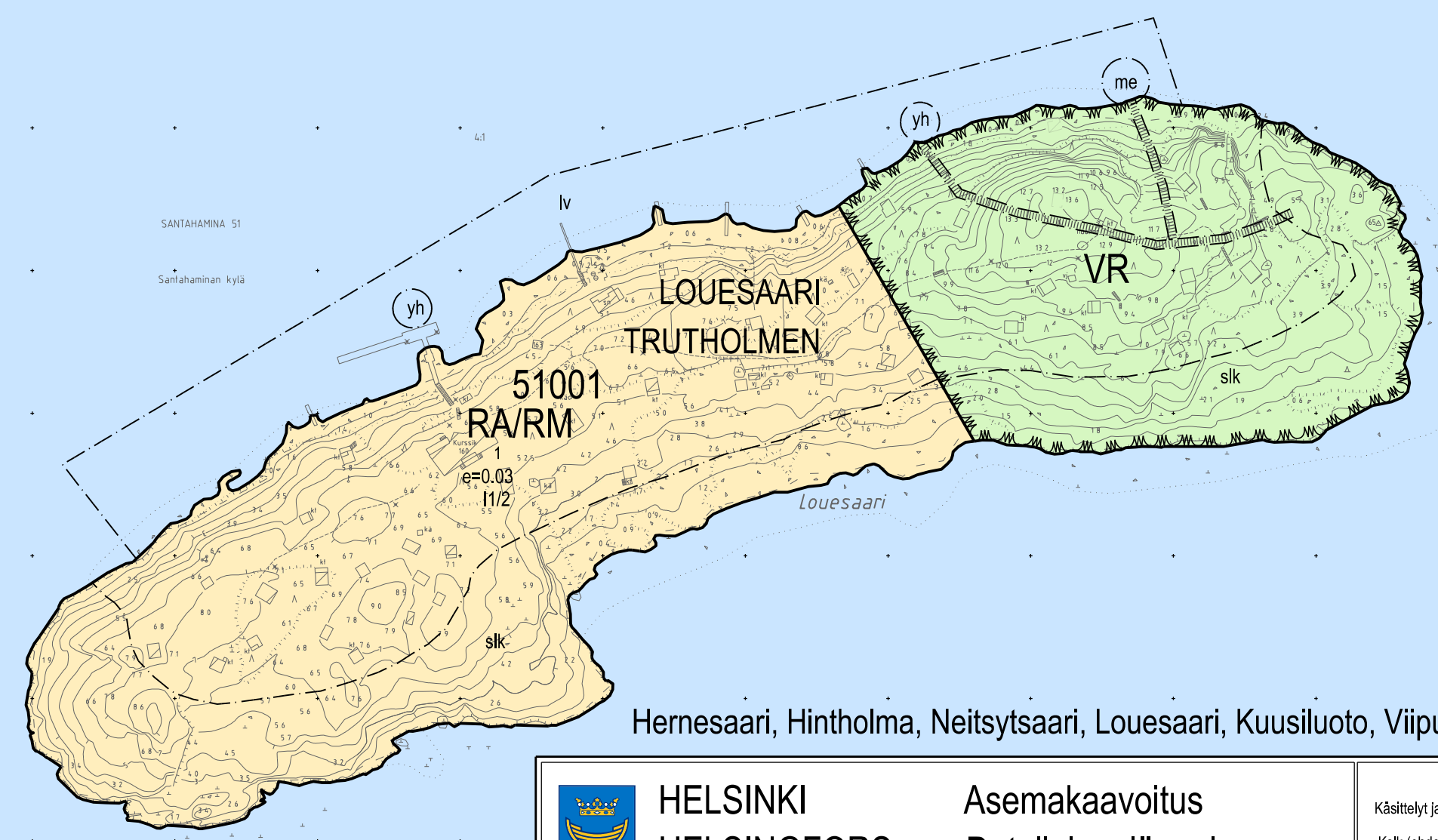
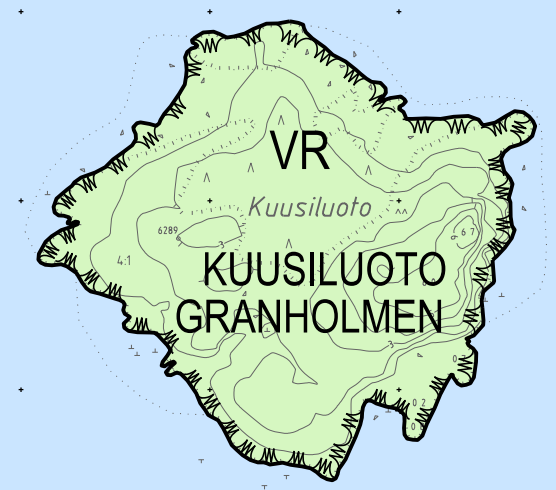
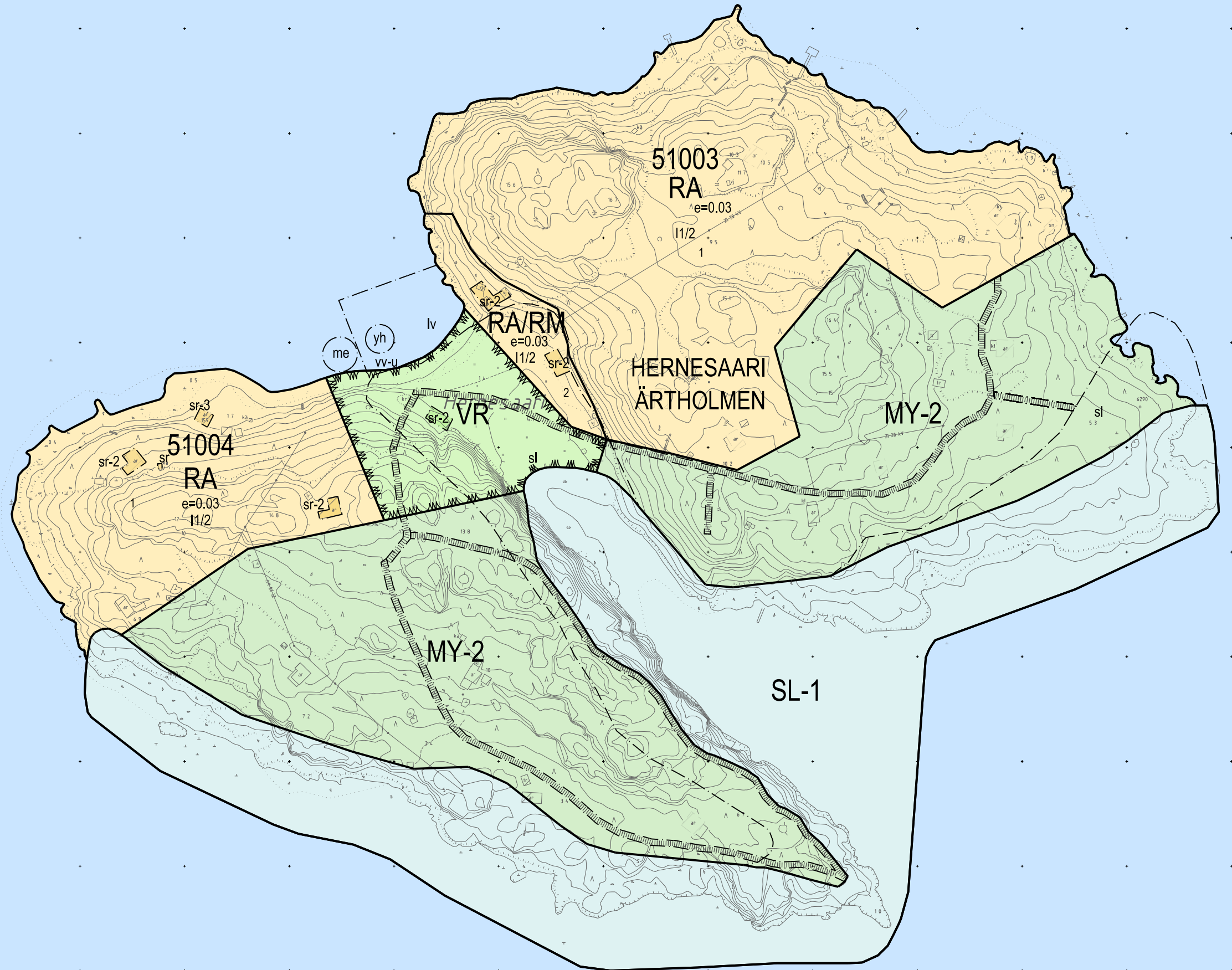
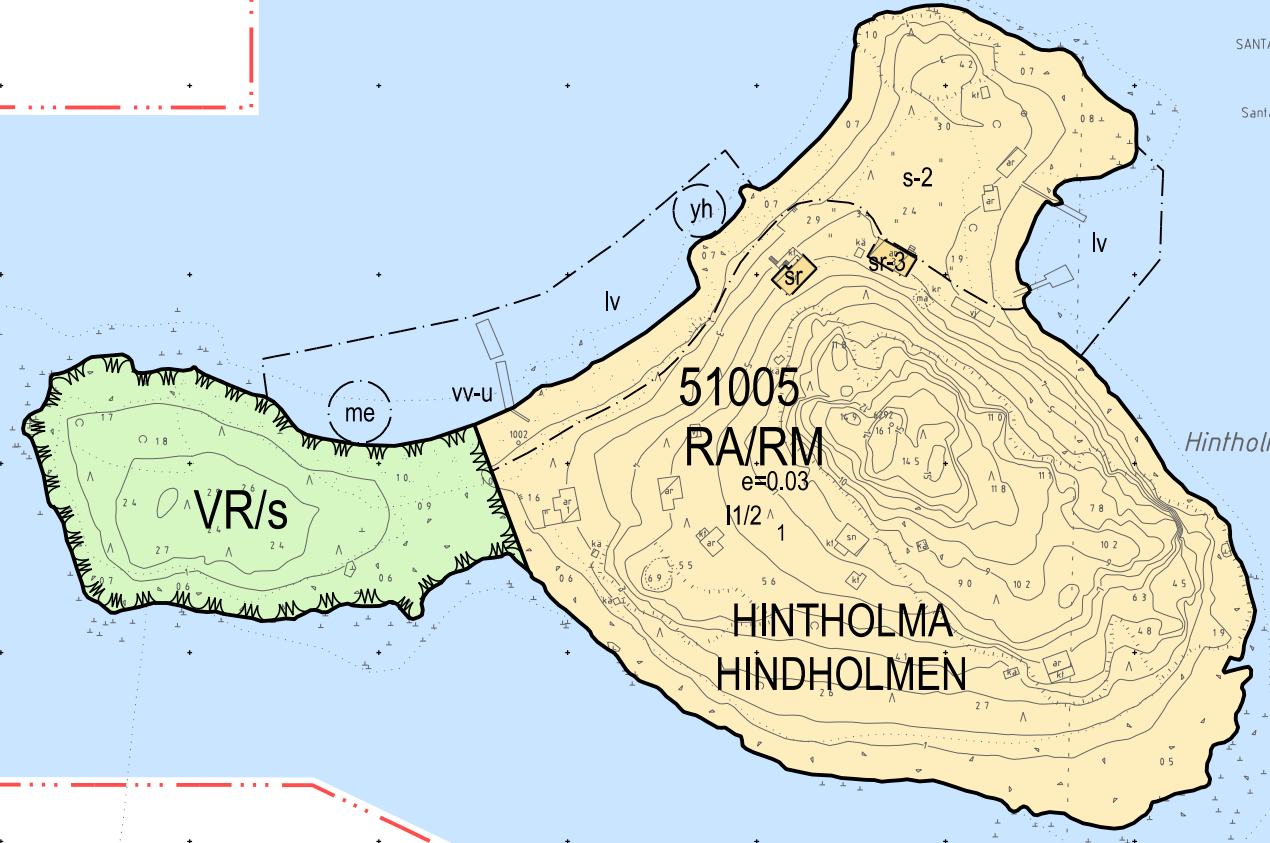
25504750 + 6670950

25506550 + 6670950


VILLINKI 50
VILLINGE 50

SANTAHAMINA 51
SANDHAMN 51

Hernesaaari, Hintholma, Neitsytsaari, Louesaari, Kuusiluoto, Viipurinkivi 1 : 2000



25504900 + 6670300

 HELSINKI HELSINGFORS	Asemakaavoitus Detaljplanelaggnig		Käsitelyt ja muutokset/Behandlingar och förändringar: Ksk (ehdotus) 7.10.2014 Nähtäväll (MRL 655) 5.12.2014-12.1.2015 Ksk (tarkistettu ehdotus) 7.3.2017
	Kaavan nimi/Planens namn 12300 osa D	Kaavan nimi/Planens namn Itäinen saaristo Östra skärgården	Uudelleen nähtäväll (MRA 325) 7.4.2017-8.5.2017 Framlagd på nytt (MBF 325) 8.5.2017
Diarinumero/Diarnummer HEL 2012-001559	Lastinnut/Uppgjord av Johanna Backas / Henrik Ahola	Hyväksytyt/Godkänd	
Hanke/Projekt 0752_1	Päätyö/Projekt Leena Typpö	Tullit voimaan Trätt i kraft	
Päiväys/Datum 9.9.2014	Asemakaavapäällikkö/Stadsplanchef Olavi Vellheim		
Tasokoordinaatisto/Plankordinatsystem ETRS-GK25 N2000 Mitakaava/Skala 1:2000 Korkousjärjestelmä/Höjdsystem Kartat ja paikkatiedot -yksikön päällikkö Karttoitus/Kartläggning Nro/Nr			