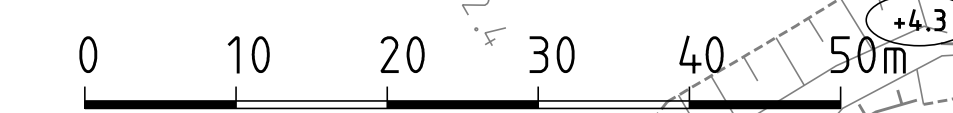


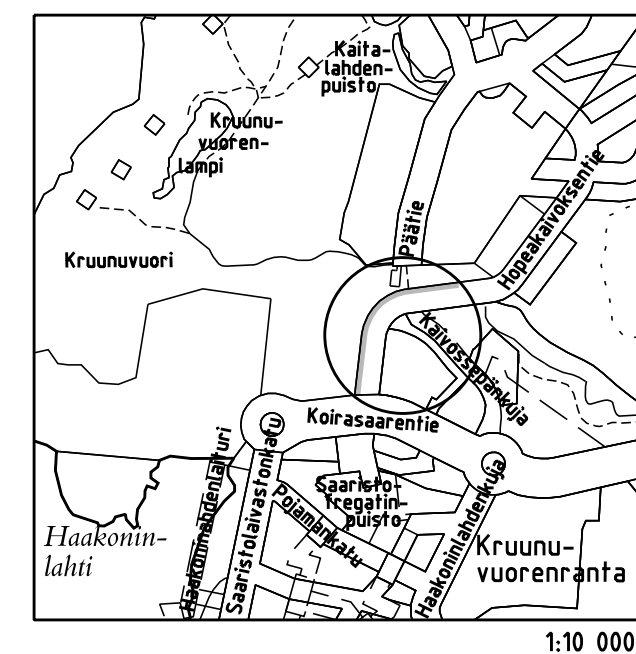


- PIIRUSTUSMERKINNÄT**
- Ajorata/ jalkakäytävä, asfalttia
 - Nykyinen betonikiveys, musta, 2:n kiven valkoinen betonikiviraita
 - Nykyinen noppakiveys, harmaa
 - Sepeli
 - Niitty
 - Nurmi
 - Kadun likimääräinen korkeusasema
 - Kadun nykyinen korkeusasema
 - Nykyinen lehtipuu
 - Poistettava lehtipuu 3 kpl
 - Reunatuki, luonnonkivi, harmaa
 - Reunatuki, upotettu, luonnonkivi, harmaa
 - Reunatuki, madallettu/luiskattu, luonnonkivi, harmaa
 - Nykyinen reunatuki
 - Nykyinen pysäkkikatot
 - Nykyinen valaisinpylväs



Helsinki		Kaupunkiympäristön toimiala		www.hel.fi		
KAUP.OSA, OSA-ALUE		49. Laajasalo, Kruunuvuorenranta		sähköposti: etunimi.sukunimi@hel.fi		
HOPEAKAIVOKSENTIE						
Välillä Koirasaarentie-kortteli 49178						
Katusuunnitelma						
MK	LIITTYY	NRO	KHS			
1:500	KORVAA	31689/1	KYLK			
	KORVATTU	TASOKOORDINAATISTO: ETRS-GK25	HYV.	6.2.2023	Reetta Putkonen	
	ASEMAKAAVA	12330	TARK.	6.2.2023	Ismo Rantanen	
	LIIKENNES.	6565-2	KORKEUSJÄRJESTELMÄ: N2000	PROJ.	6.2.2023	Taru Sihvonon
			HYV.	6.2.2023	Marko Ranta	
			TARK.	6.2.2023	Satu Suokas	
			LAAT.	6.2.2023	Paula Salminen	



Ratapihantie 11, PL 114, 00521 HELSINKI
p. (09) 8565 3800, fax (09) 8565 3850
www.finmap-infra.fi