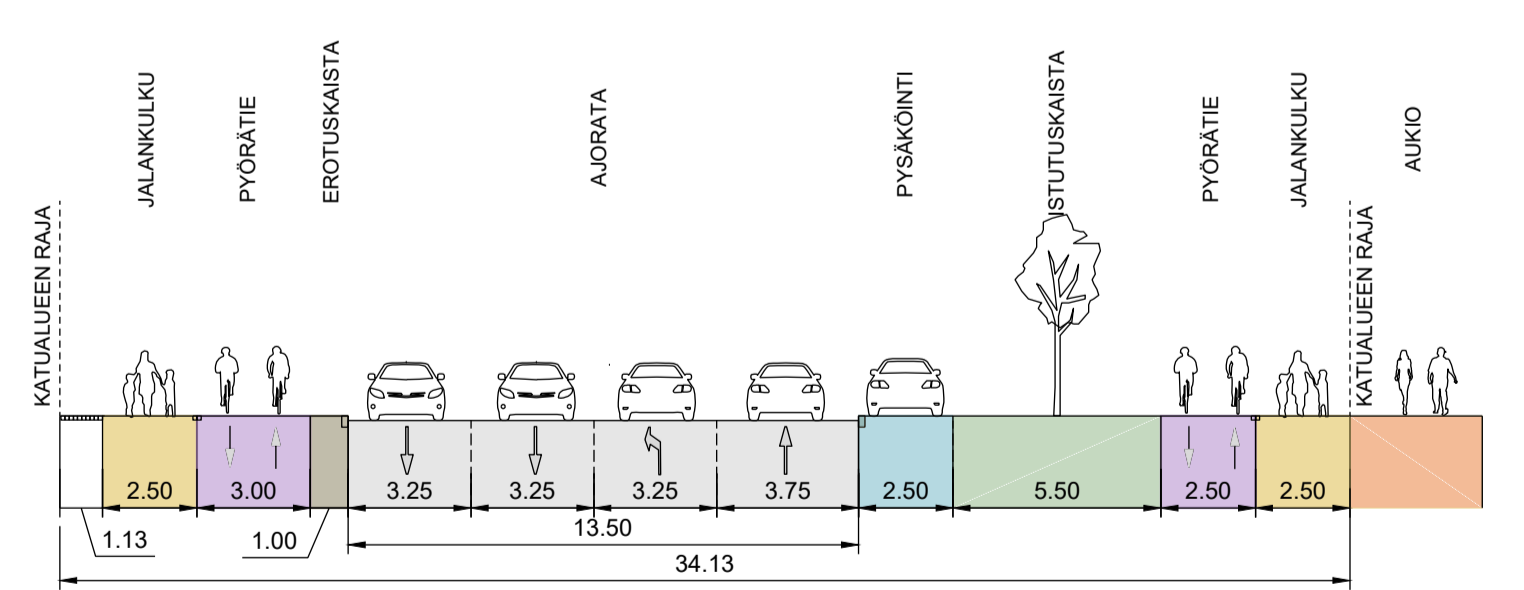


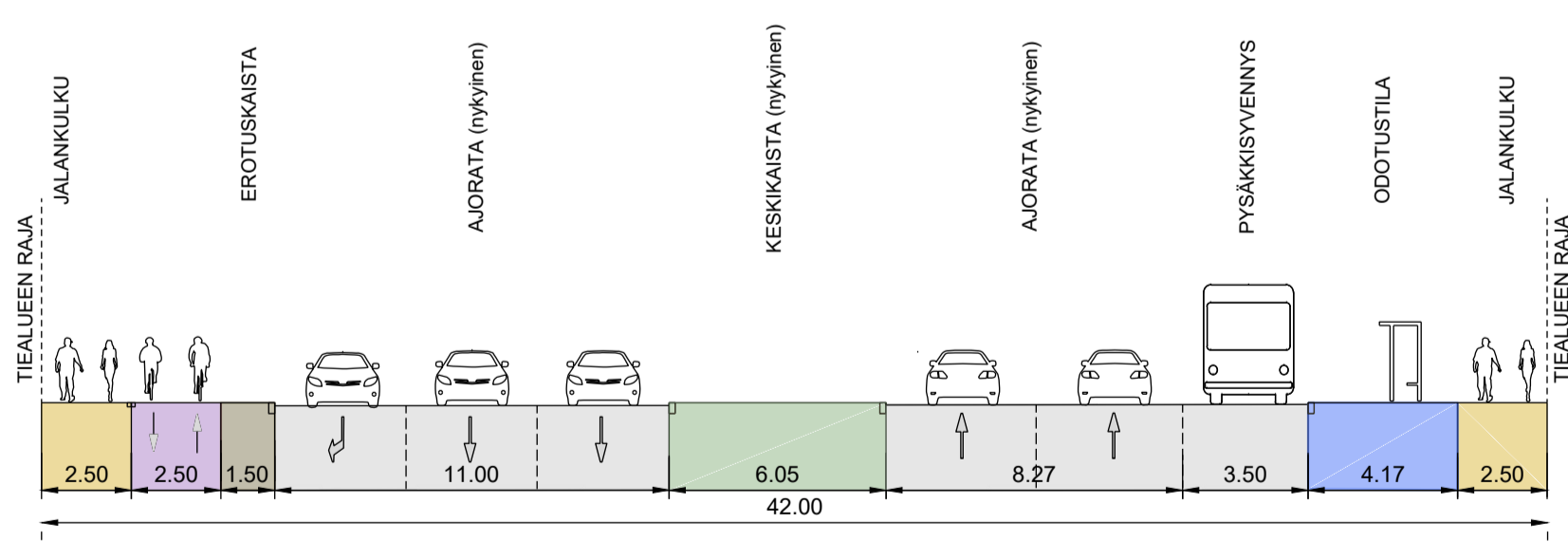
PIIRUSTUSMERKINNÄT

- Suunnitelma-alueen raja
- Liikennevalot
- Jalkakäytävä
- Jalkakäytävä / yleiselle jalankululle varattu alueen osa tontilla
- Yhdistetty jalankulku ja pyörätie
- Pyörätie jalankulun tasossa
- Pyöräkatu
- Pyörätie, 3-taso
- Ajorata
- Aukio
- Istutuskaisia
- Koroke / erotuskaisia
- Pysäkki
- Pysäköinti

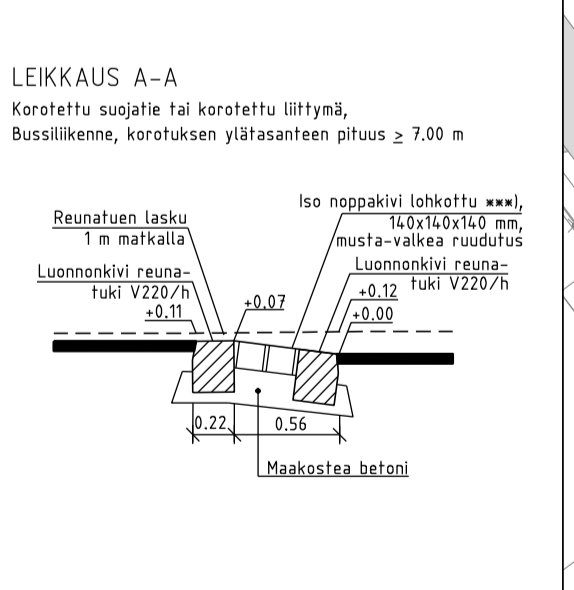
BRAHELINNANTIE
Leikkaus A-A
1:200



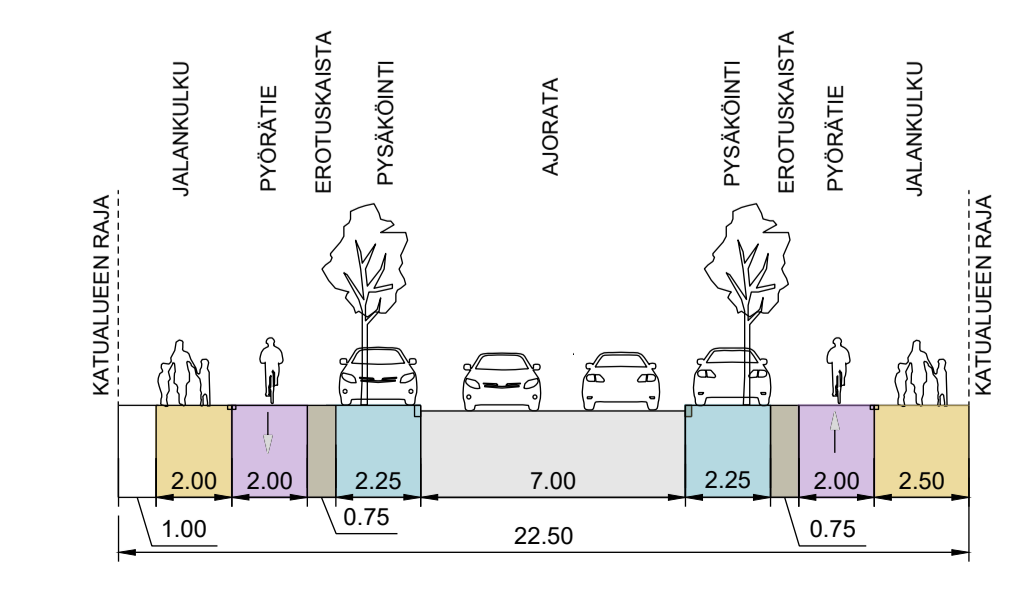
ITÄVÄYLÄ
Leikkaus B-B
1:200



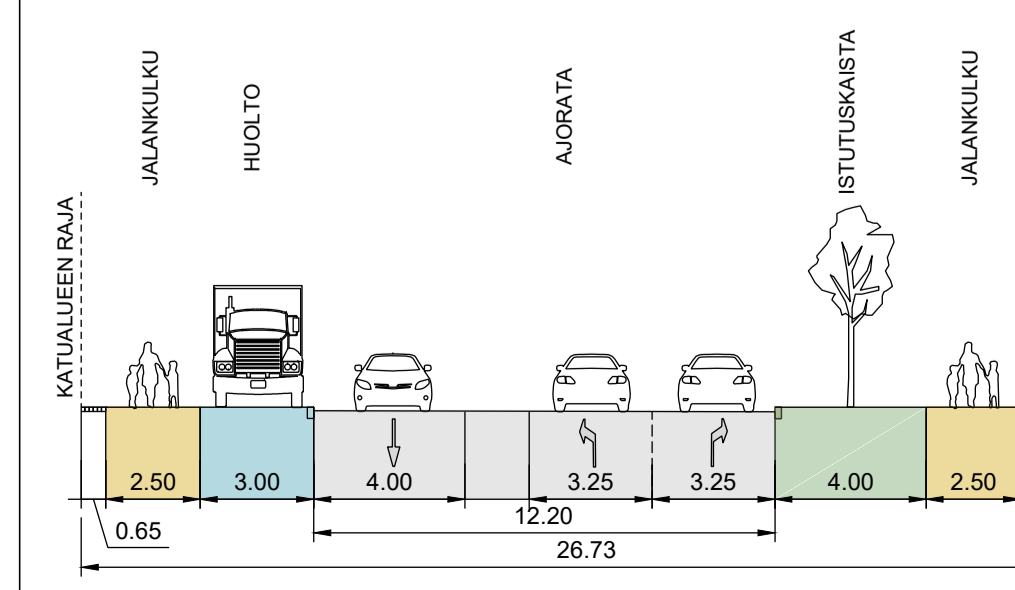
VANHANLINNANTIEN KOROTUS
Leikkaus C-C
ks. tyyppiirustus 30187_702



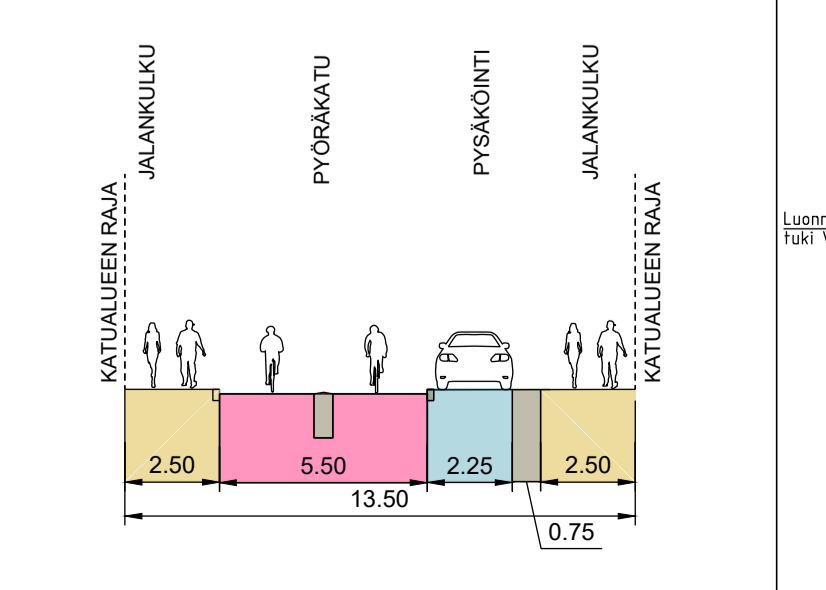
VANHANLINNANTIE
Leikkaus D-D
1:200



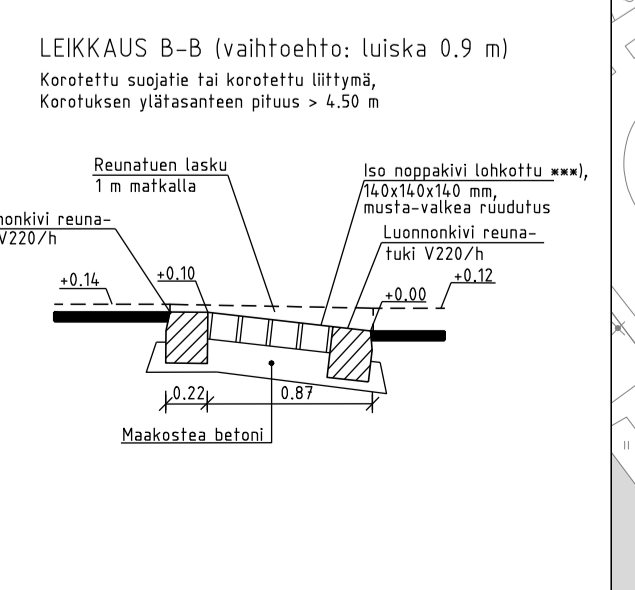
PUOTILANPORTTI
Leikkaus E-E
1:200



PUOTILAN METROKATU
Leikkaus F-F
1:200



RANTAKARTANONTIEN KOROTUS
Leikkaus G-G
ks. tyyppiirustus 30187_702



Helsinki Kaupunkiympäristön toimiala www.hel.fi
sähköposti: etunimi.sukunimi@hel.fi

KAUP.O5A
45. Vartiokylä

PUOTILAN METROASEMAN ASEMAKAAVAN LIIKENNESUUNNITELMA

Liikennesuunnitelma

MK	LIITTYÄ	NRO	KHS
1:1000	KORVAA	7694	KYLK
KORVATTU	TASOKOORDINAATISTO:		HYV.
ASEMAKAAVA	ETRS-GK25		TARK.
LIIKENNES.	KORKEUSJÄRJESTELMÄ:		PROJ.
	N2000		HYV.
			TARK.
			LAAT.

RAMBOLL Ramboll Finland Oy
PL 25, Itsehallintokuja 3
02601 ESPOO
puh. 020 755 611

22.10.2024 Reetta Putkonen
22.10.2024 Jouni Korhonen
22.10.2024 Jussi Jääskä
11.9.2024 Topi Jormalainen