

Gatuområden som upplåts för allmänt bruk 1.1.2021

HEL 2020-011032 Bilaga 2

Esko Laiho 3.11.2020

Gata: Knytparken

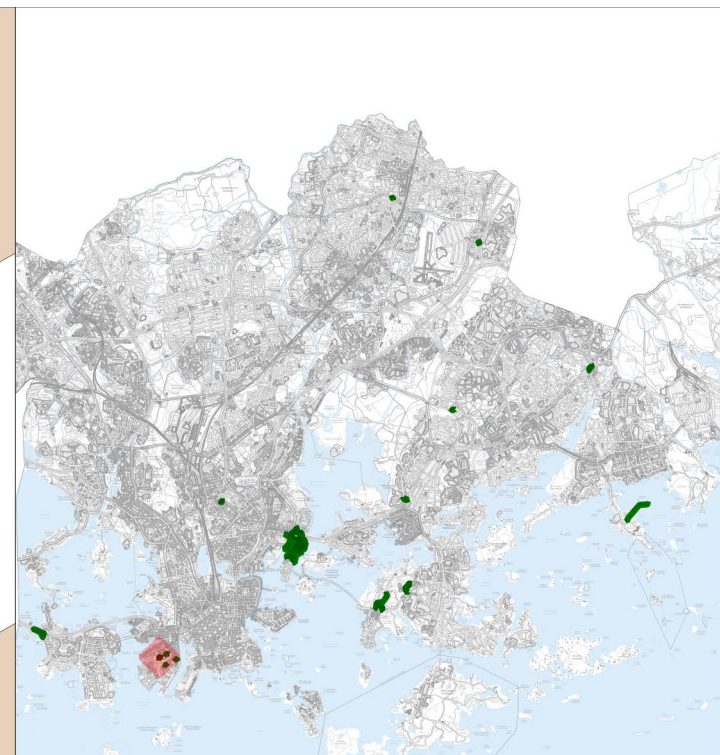
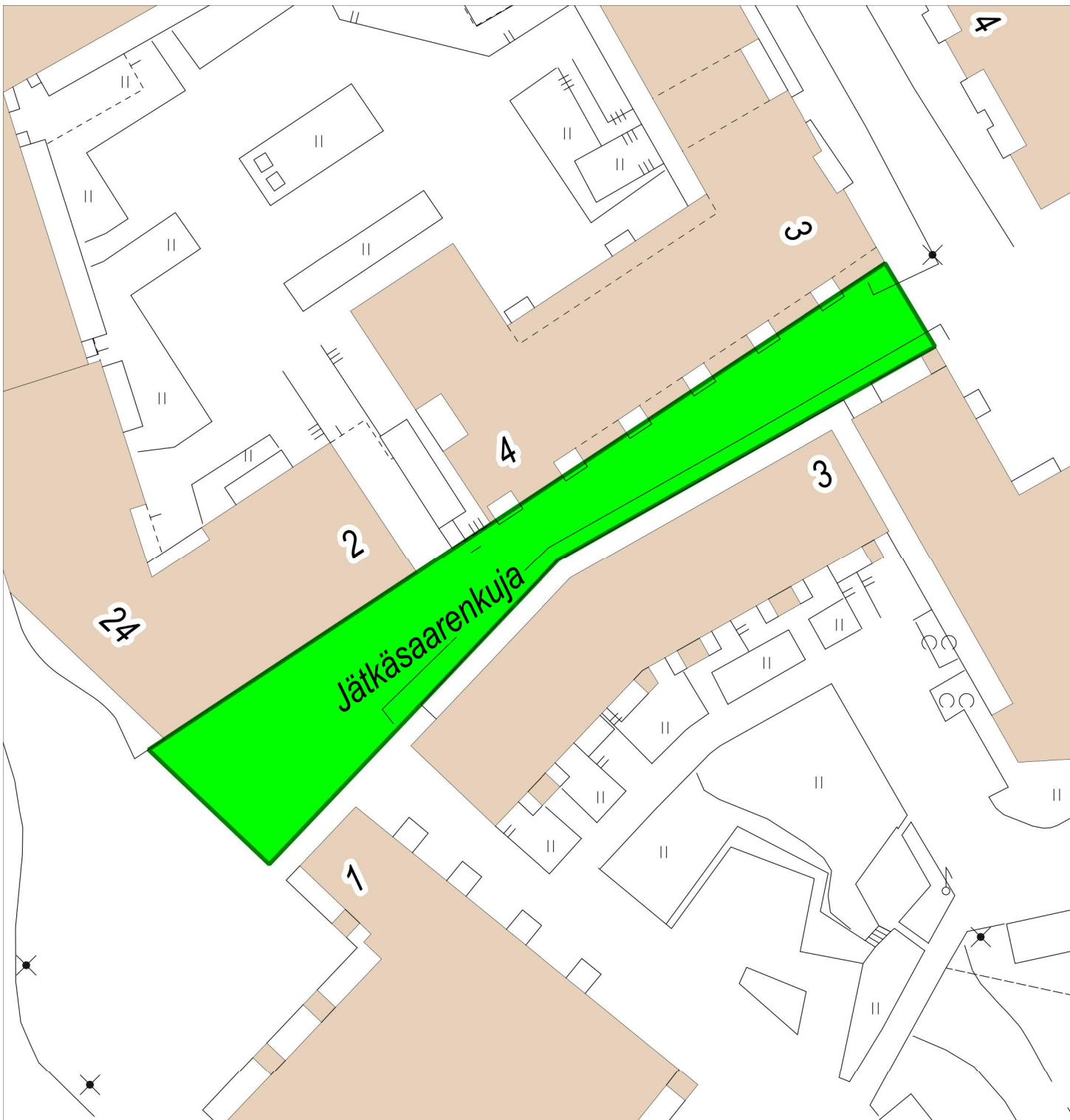
Stadsdel: Alpbyn

Längd: 0 m

Areal: 2223.1 m²

Totallängd för alla gatorna: 8,5 km

Totalareal för alla gatorna: 15,6 ha



Gatuområden som upplåts för allmänt bruk 1.1.2021

HEL 2020-011032 Bilaga 2

Esko Laiho 3.11.2020

Gata: Busholmsgränden

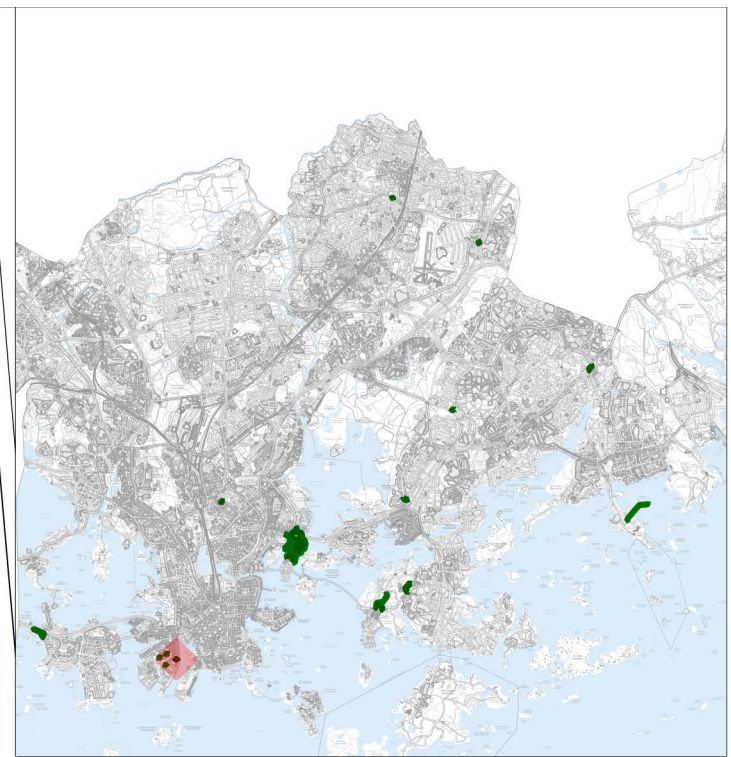
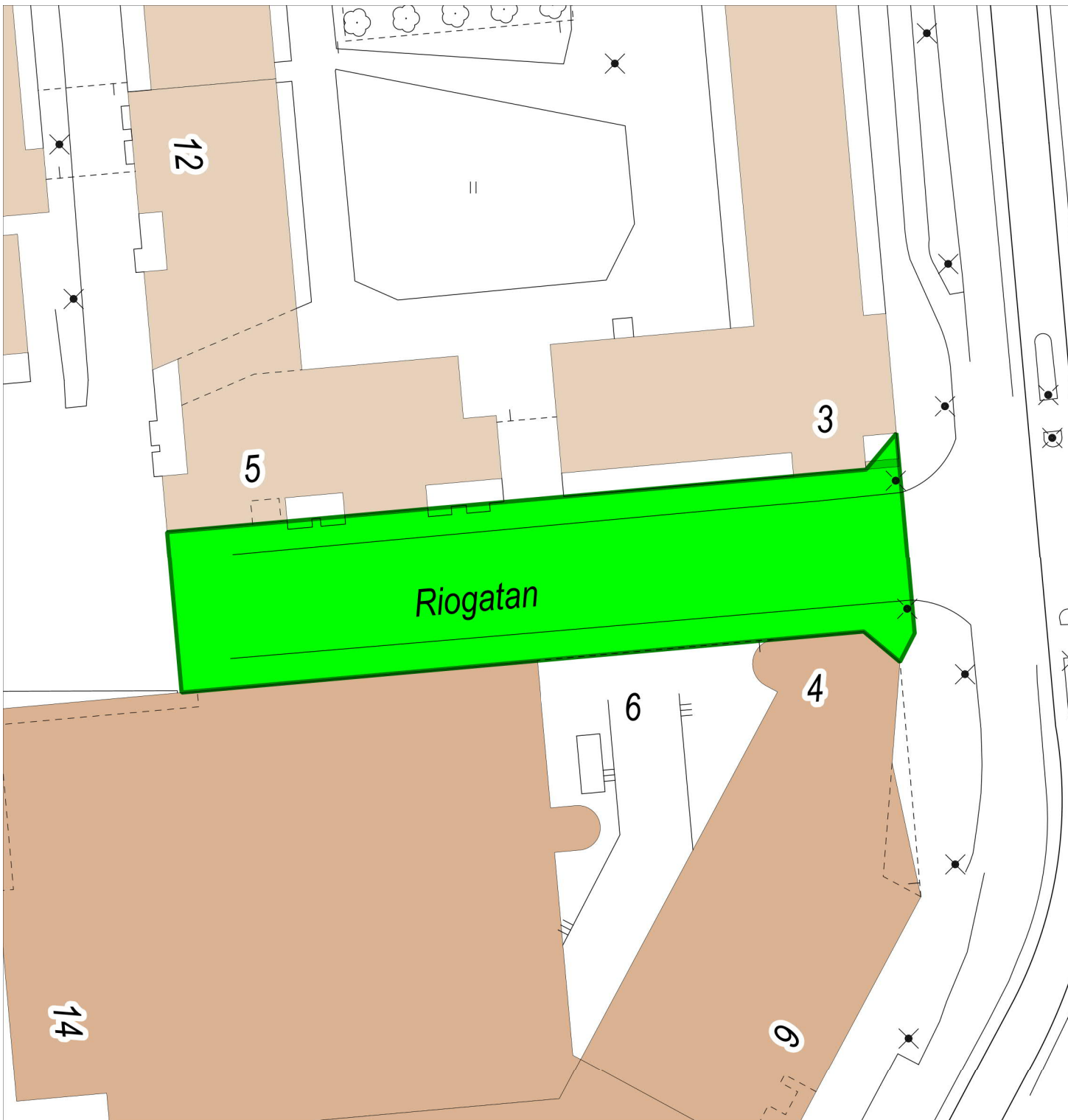
Stadsdel: Busholmen

Längd: 163 m

Areal: 1515 m²

Totallängd för alla gatorna: 8,5 km

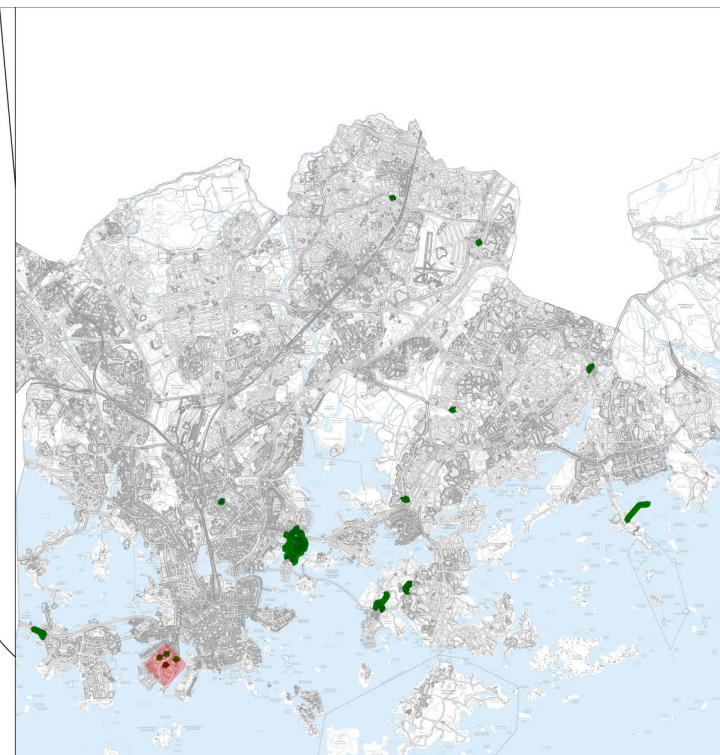
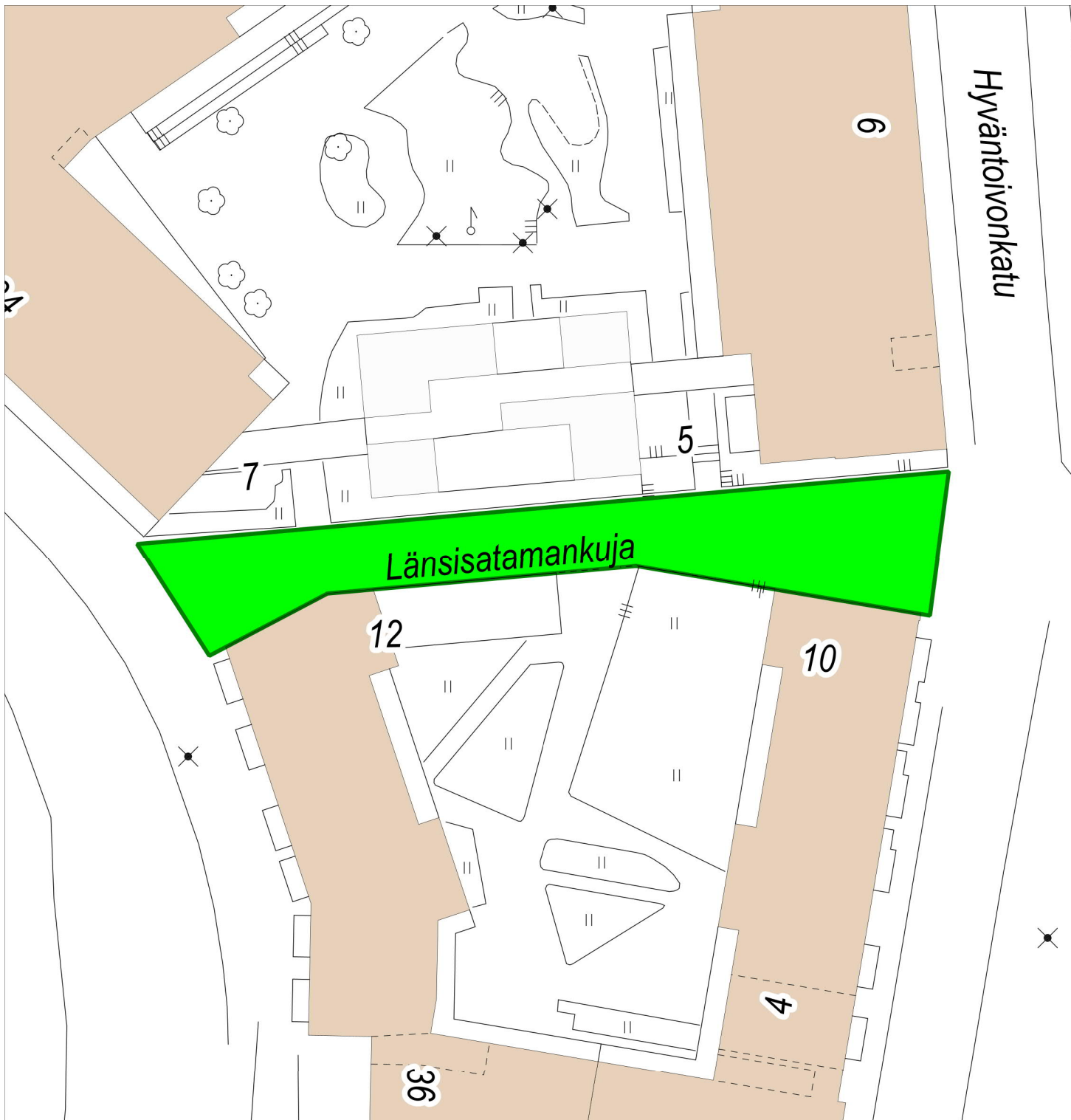
Totalareal för alla gatorna: 15,6 ha



Gatuområden som upplåts för allmänt bruk 1.1.2021

HEL 2020-011032 Bilaga 2 Esko Laiho 3.11.2020

- Gata:** Riogatan
- Stadsdel:** Busholmen
- Längd:** 65.2 m
- Areal:** 968.245 m²
- Totallängd för alla gatorna:** 8,5 km
- Totalareal för alla gatorna:** 15,6 ha



Gatuområden som upplåts för allmänt bruk 1.1.2021

HEL 2020-011032 Bilaga 2

Esko Laiho 3.11.2020

Gata: Västrahamnsgränden

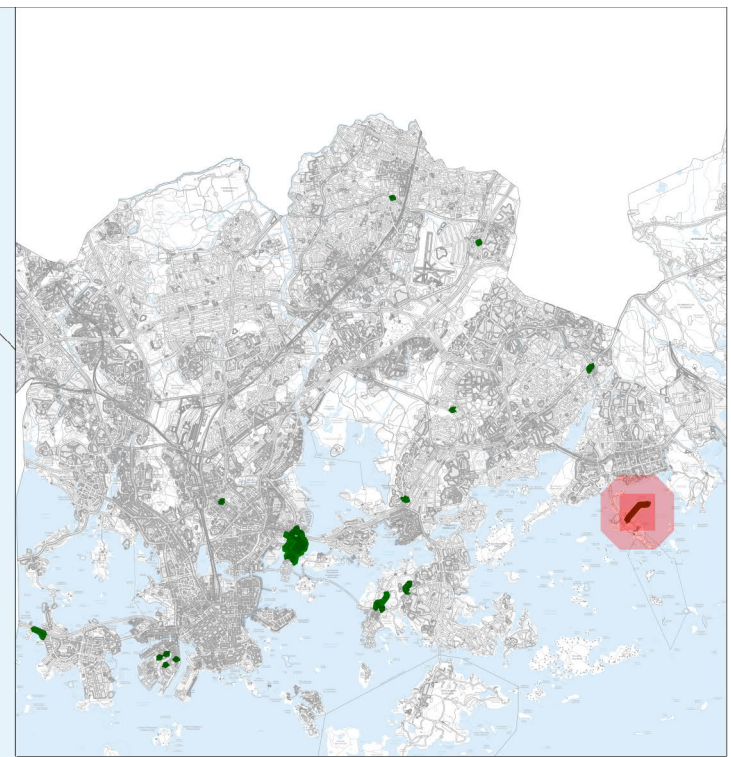
Stadsdel: Busholmen

Längd: 69.3 m

Areal: 548 m²

Totallängd för alla gatorna: 8,5 km

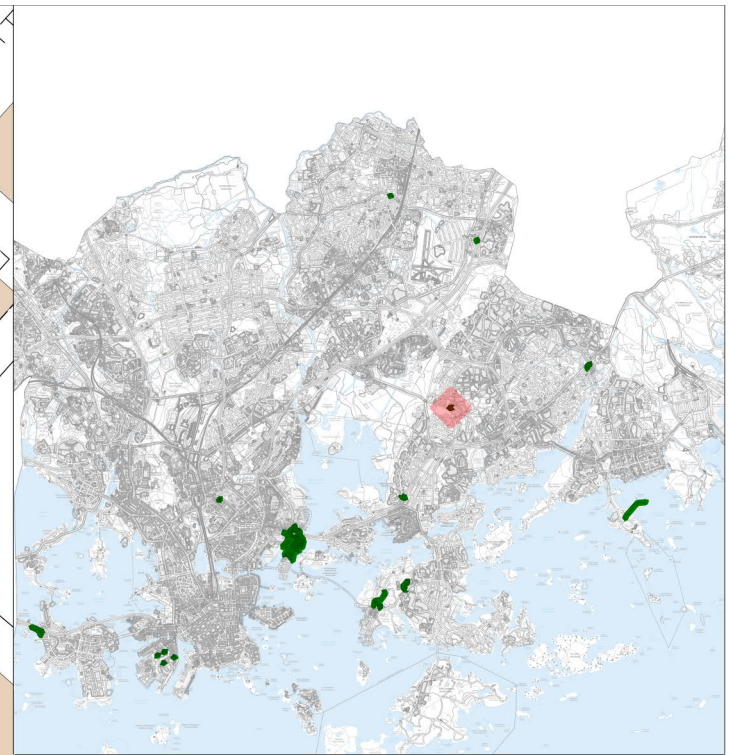
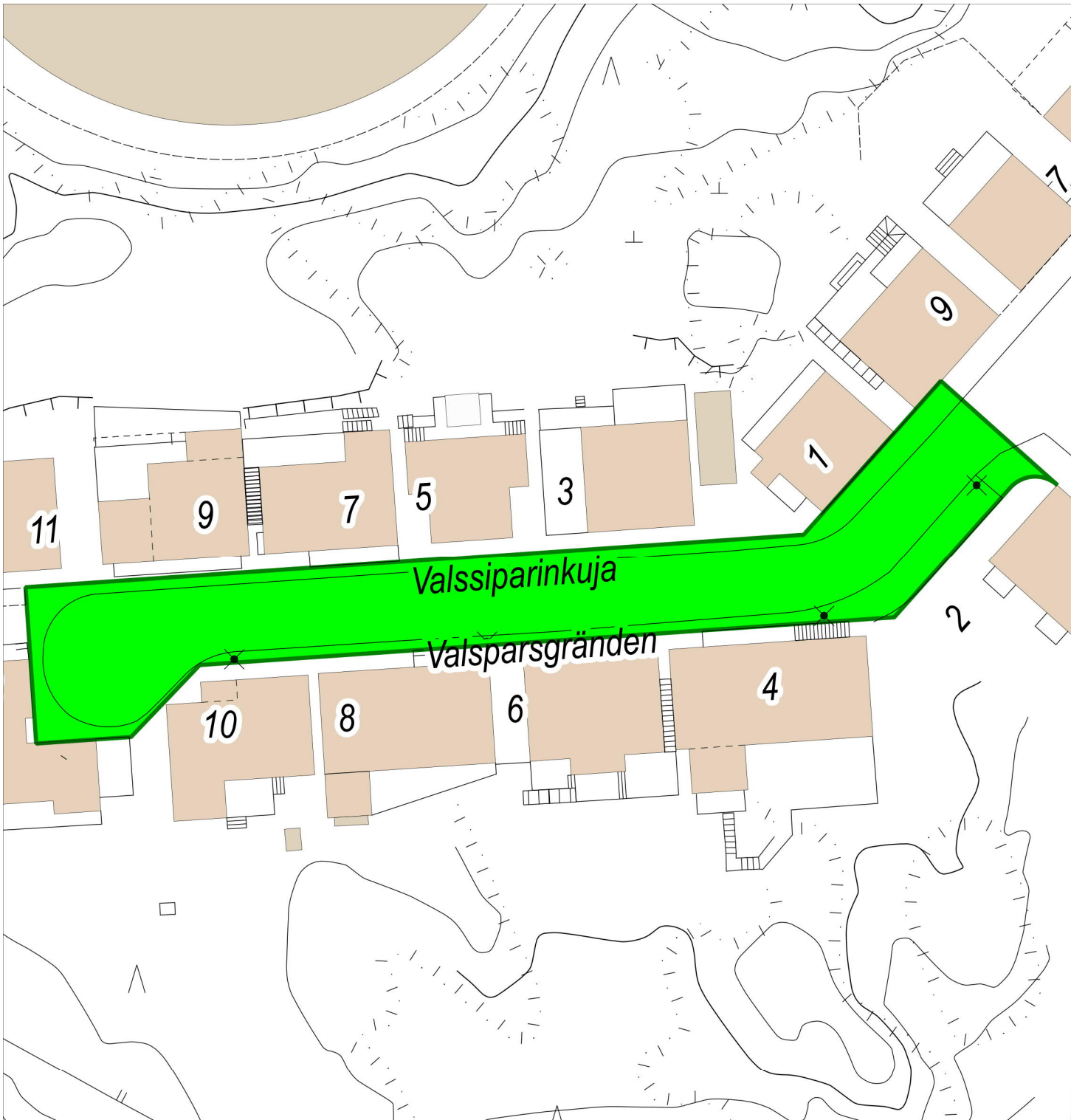
Totalareal för alla gatorna: 15,6 ha



Gatuområden som upplåts för allmänt bruk 1.1.2021

HEL 2020-011032 Bilaga 2 Esko Laiho 3.11.2020

- Gata:** Aluddsvägen
- Stadsdel:** Kallvik
- Längd:** 803 m
- Areal:** 7300 m²
- Totallängd för alla gatorna:** 8,5 km
- Totalareal för alla gatorna:** 15,6 ha



Gatuområden som upplåts för allmänt bruk 1.1.2021

HEL 2020-011032 Bilaga 2

Esko Laiho 3.11.2020

Gata: Valsparsgränden

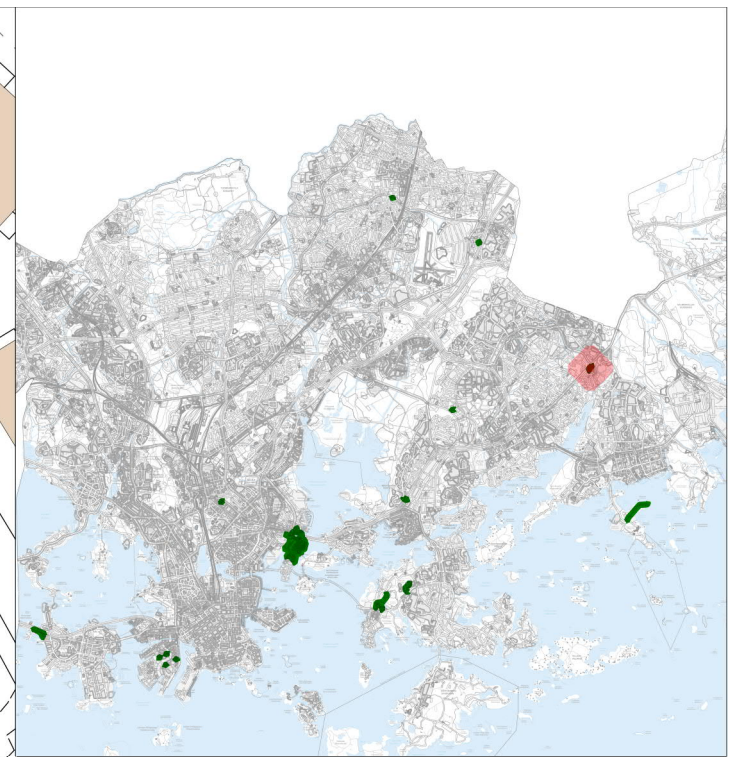
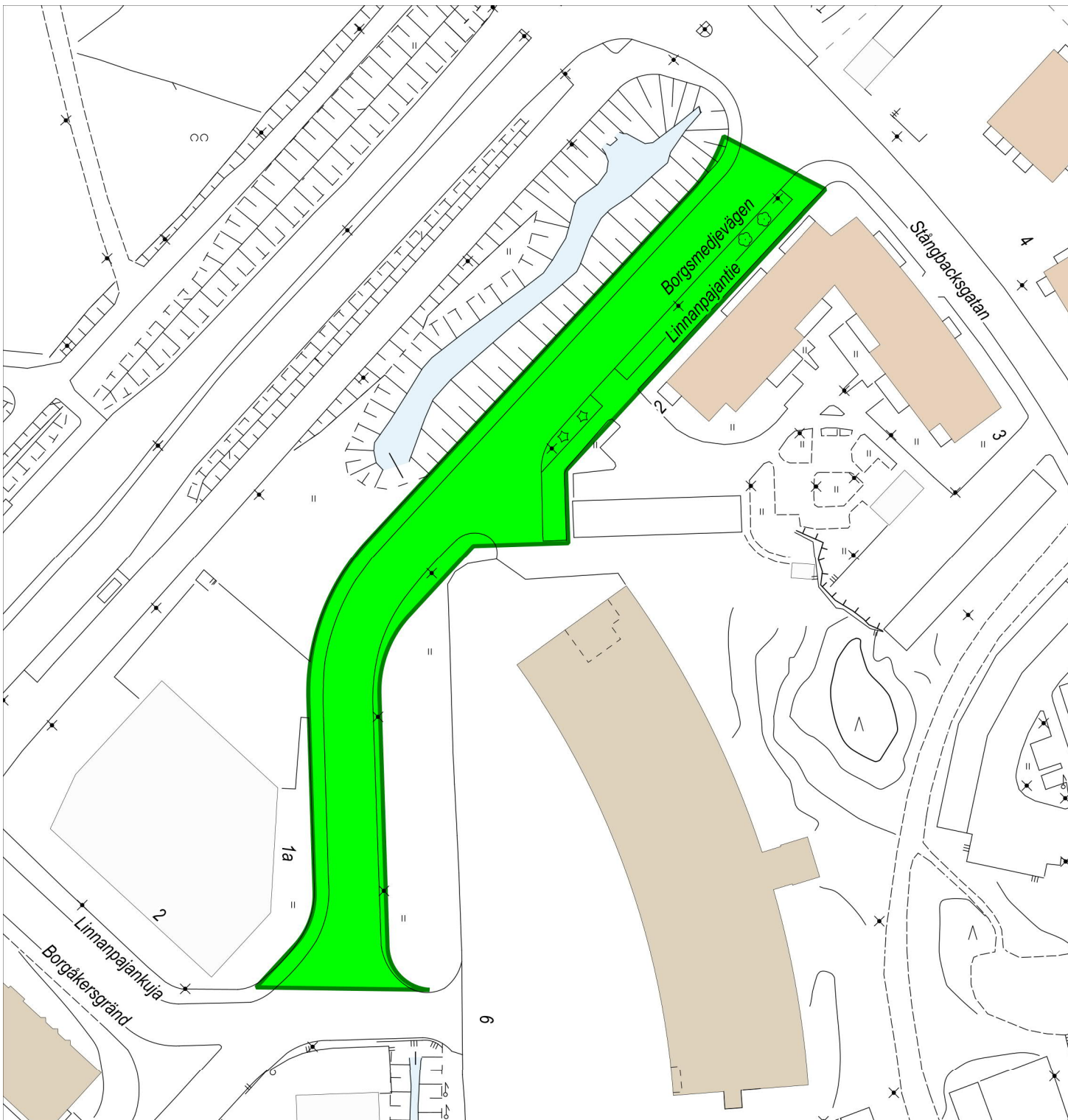
Stadsdel: Kvarnbäcken

Längd: 91,9 m

Areal: 866 m²

Totallängd för alla gatorna: 8,5 km

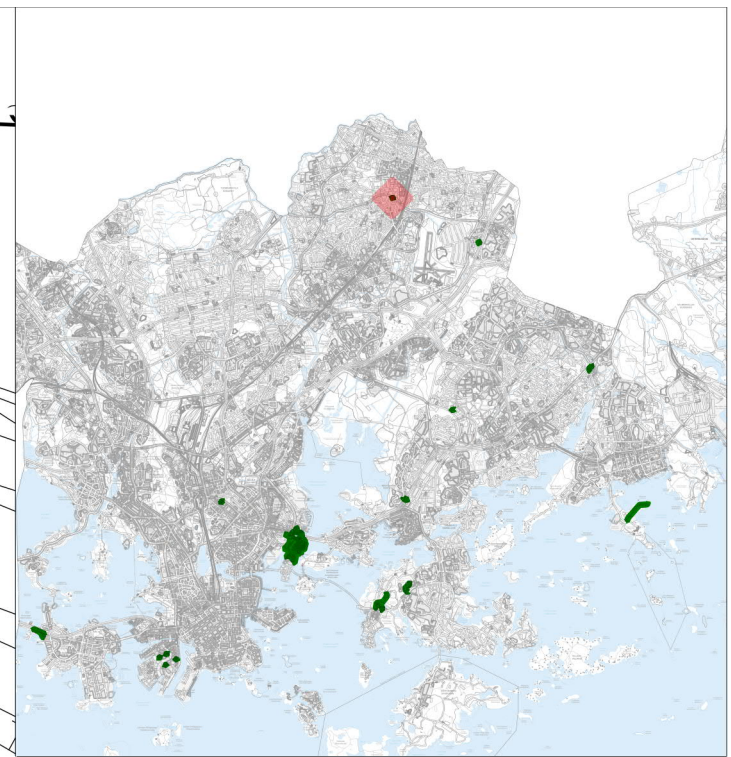
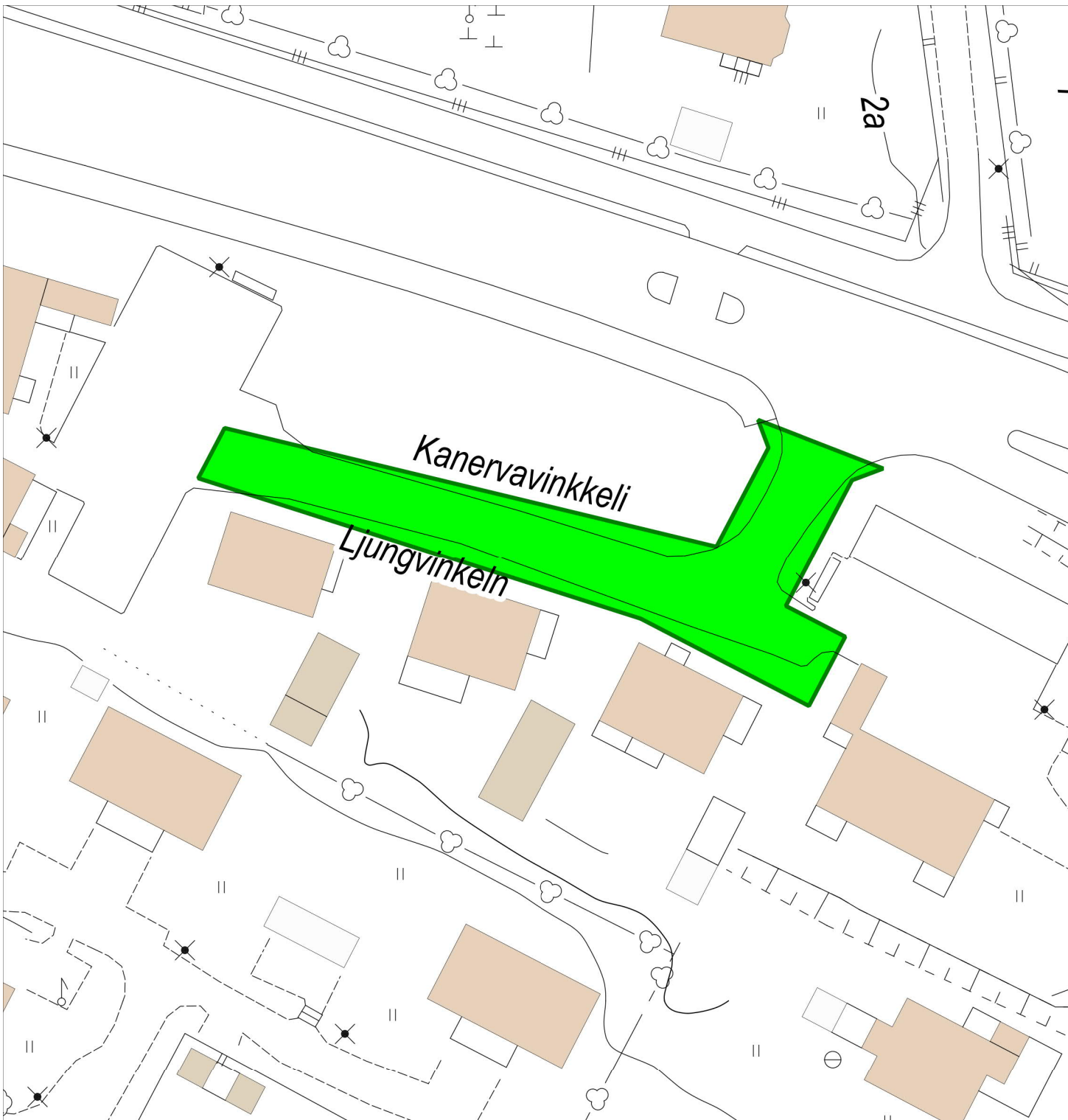
Totalareal för alla gatorna: 15,6 ha



Gatuområden som upplåts för allmänt bruk 1.1.2021

HEL 2020-011032 Bilaga 2 Esko Laiho 3.11.2020

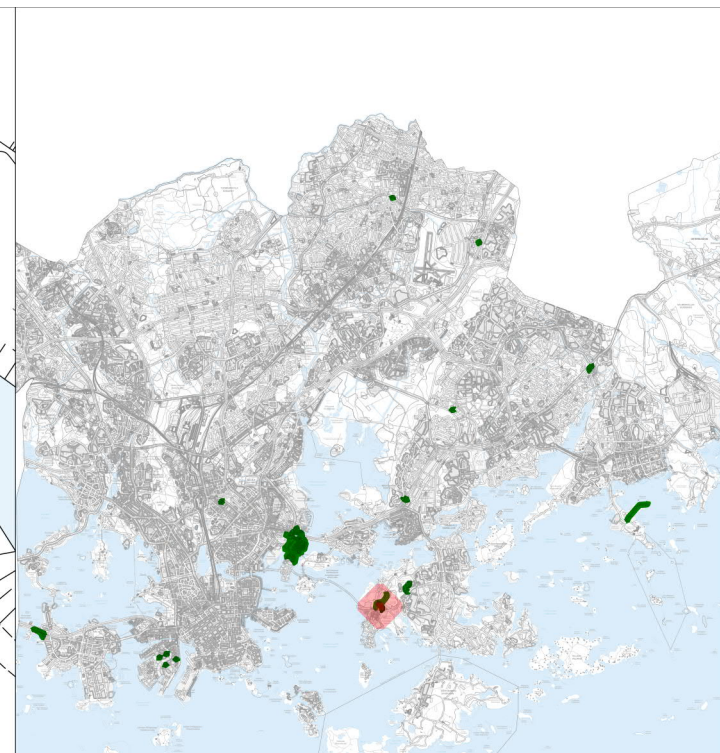
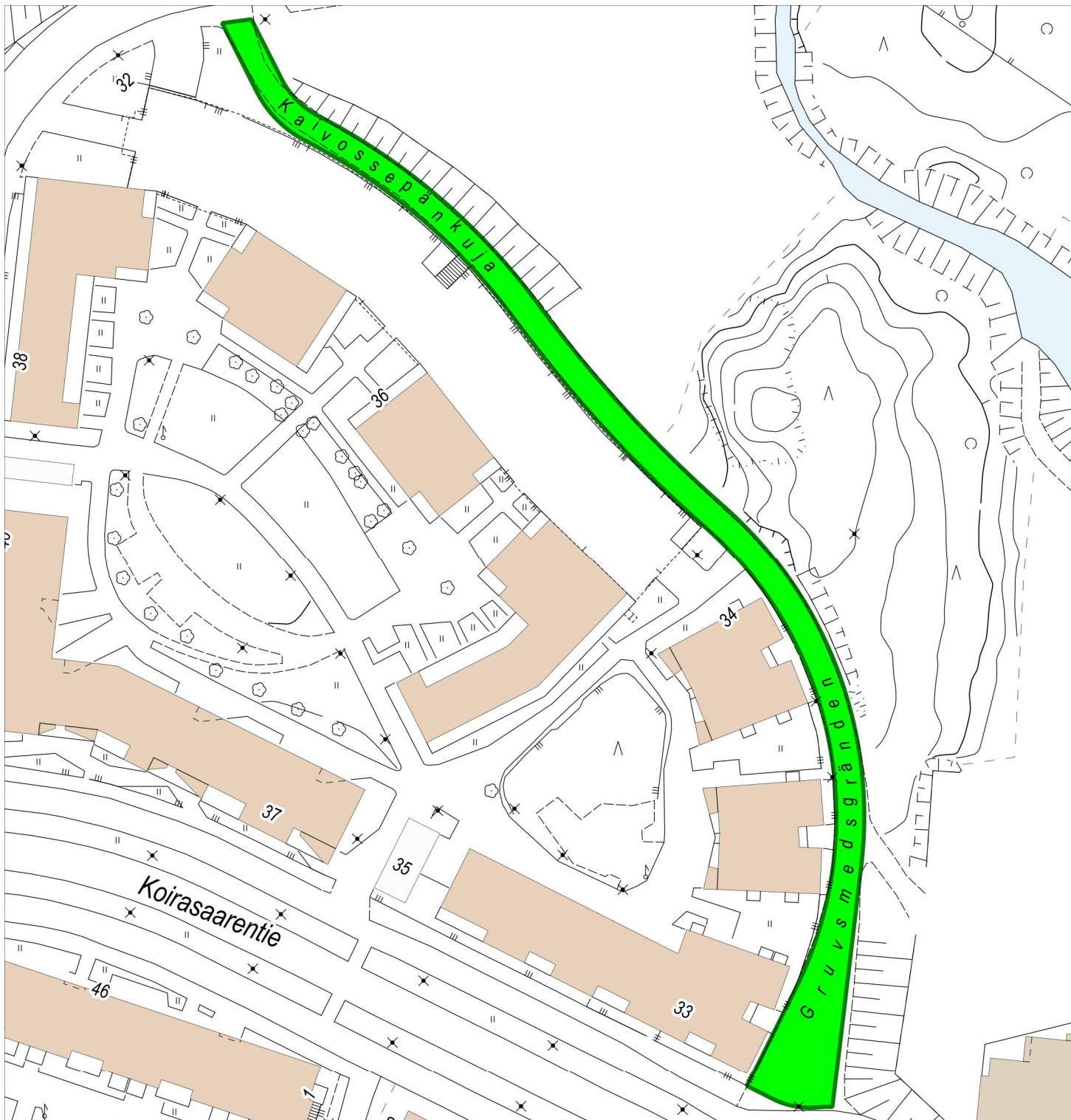
- Gata:** Borgsmedjevägen
- Stadsdel:** Mellungsbacka
- Längd:** 178.6 m
- Areal:** 2889.2 m²
- Totallängd för alla gatorna:** 8,5 km
- Totalareal för alla gatorna:** 15,6 ha



Gatuområden som upplåts för allmänt bruk 1.1.2021

HEL 2020-011032 Bilaga 2 Esko Laiho 3.11.2020

- Gata:** Ljungvinkeln
- Stadsdel:** Mosabacka
- Längd:** 75.4 m
- Areal:** 514.5 m²
- Totallängd för alla gatorna:** 8,5 km
- Totalareal för alla gatorna:** 15,6 ha



Gatuområden som upplåts för allmänt bruk 1.1.2021

HEL 2020-011032 Bilaga 2

Esko Laiho 3.11.2020

Gata: Gruvsmedsgränden

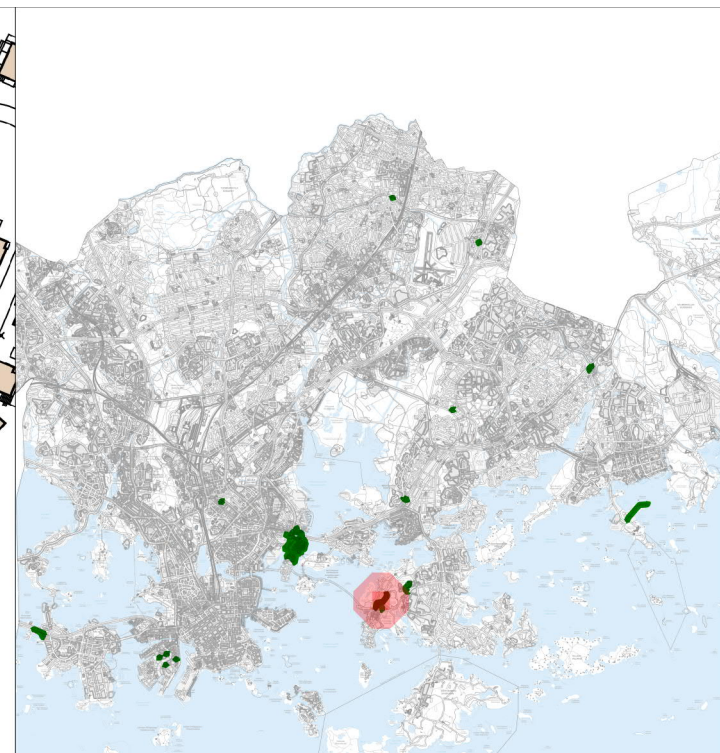
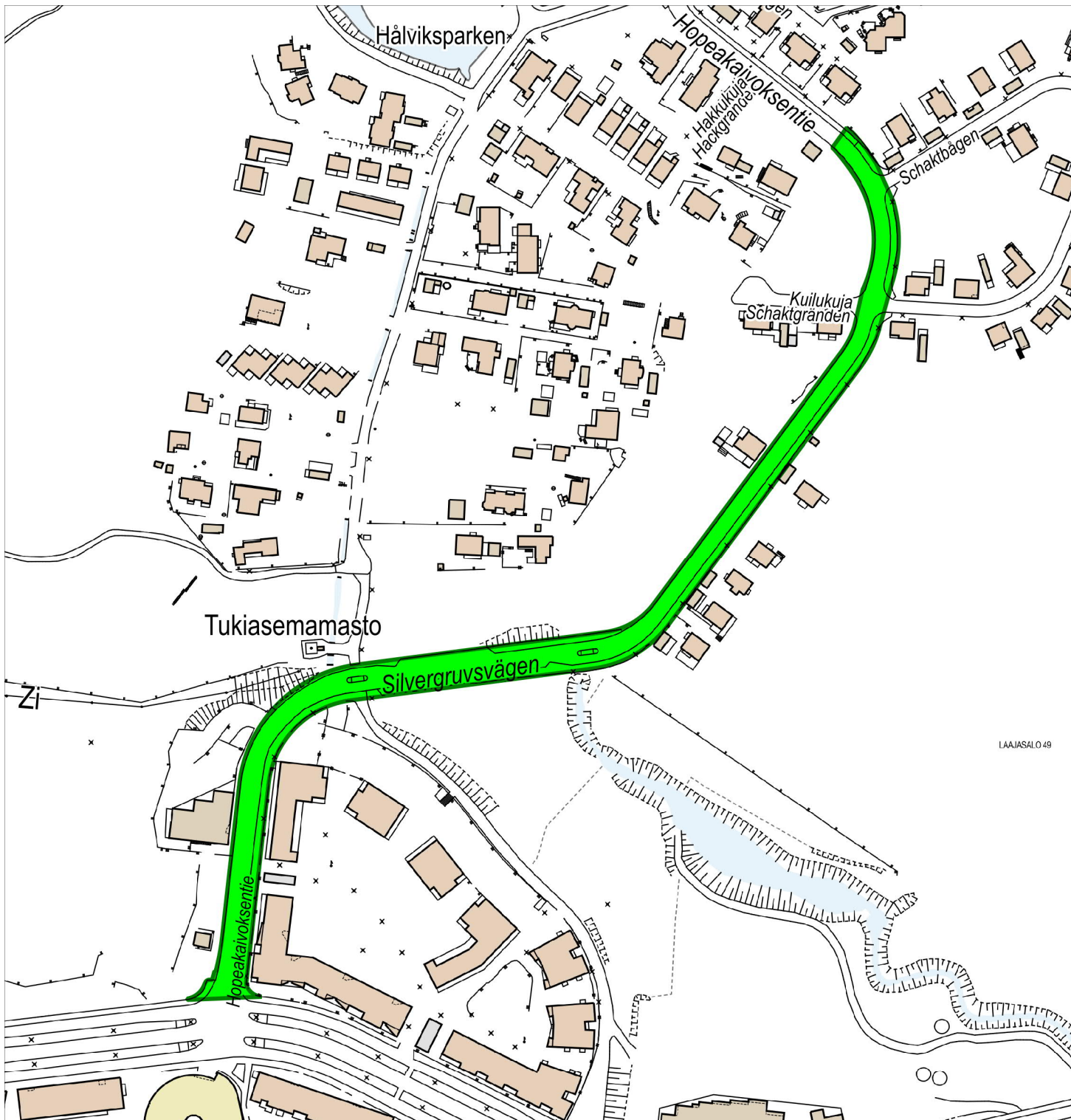
Stadsdel: Stansvik

Längd: 238.8 m

Areal: 1374.8 m²

Totallängd för alla gatorna: 8,5 km

Totalareal för alla gatorna: 15,6 ha



Gatuområden som upplåts för allmänt bruk 1.1.2021

HEL 2020-011032 Bilaga 2

Esko Laiho 3.11.2020

Gata: Silvergruvsvägen

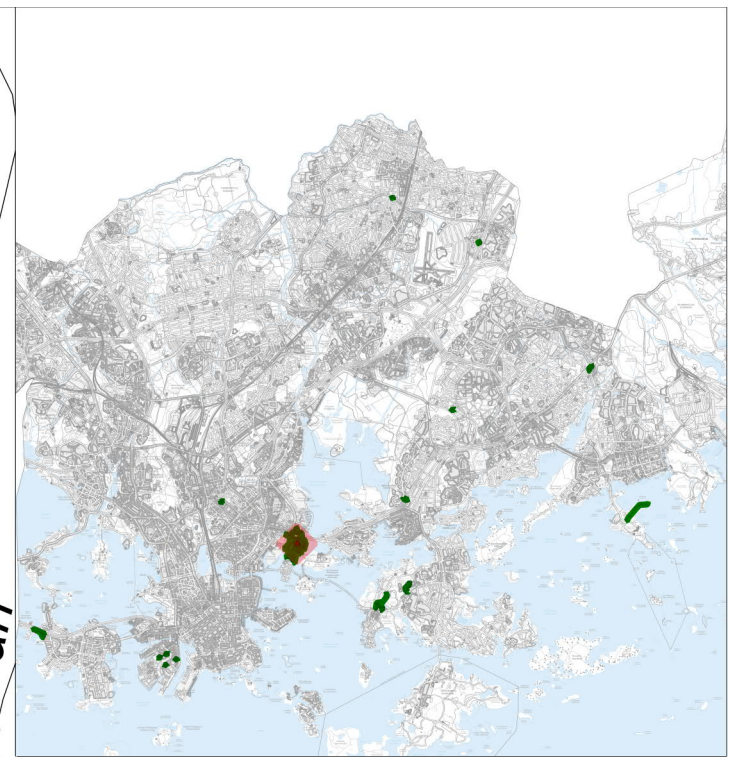
Stadsdel: Stansvik

Längd: 560 m

Areal: 7186.3 m²

Totallängd för alla gatorna: 8,5 km

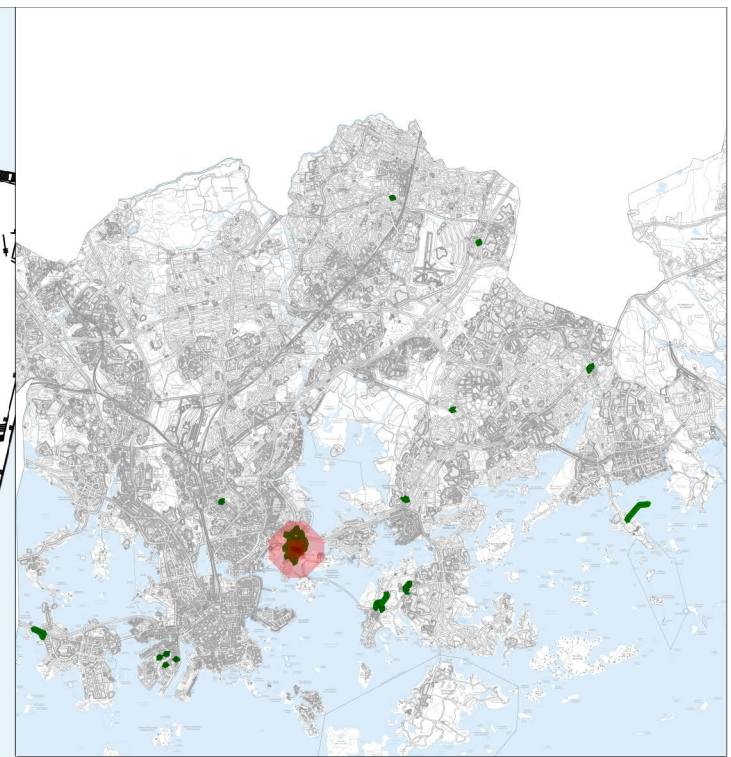
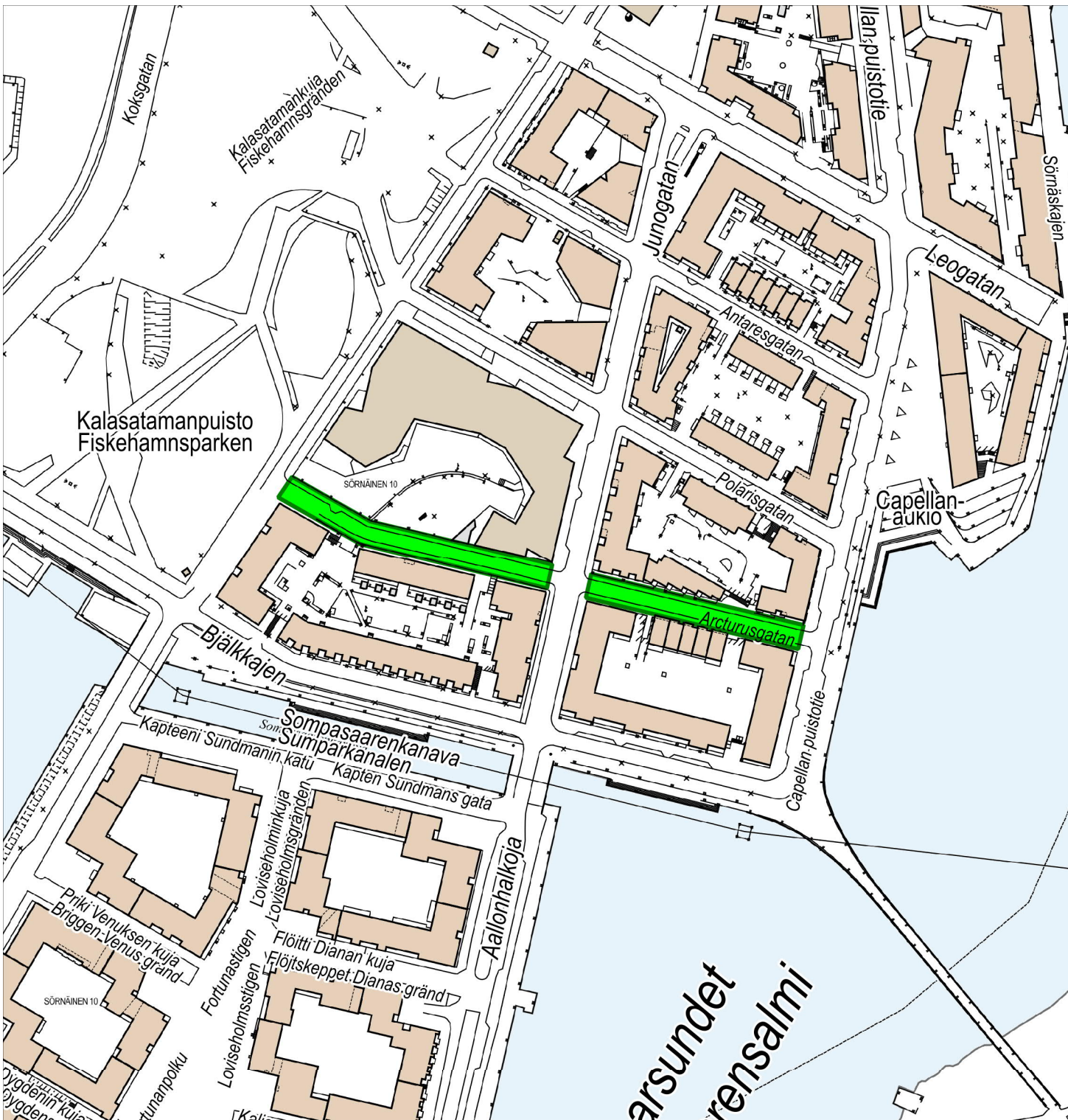
Totalareal för alla gatorna: 15,6 ha



Gatuområden som upplåts för allmänt bruk 1.1.2021

HEL 2020-011032 Bilaga 2 Esko Laiho 3.11.2020

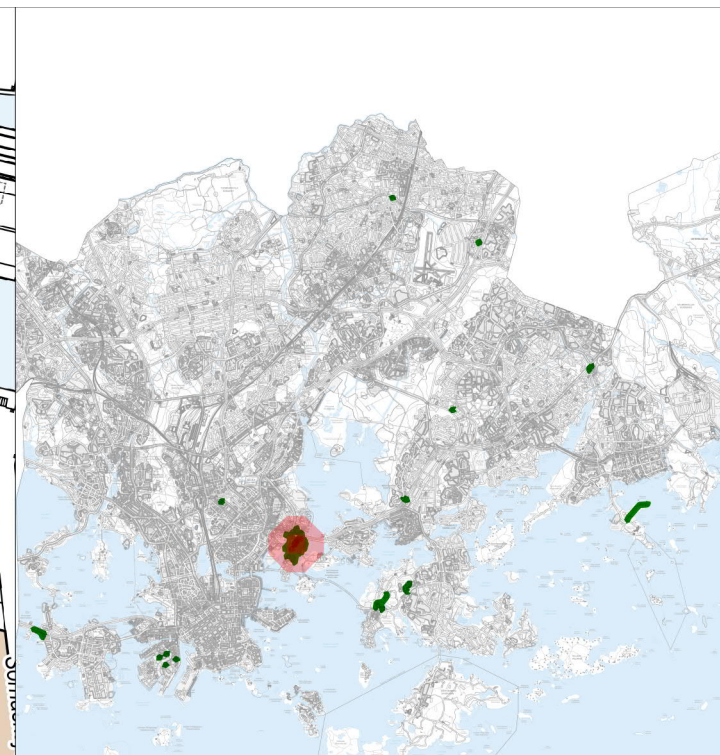
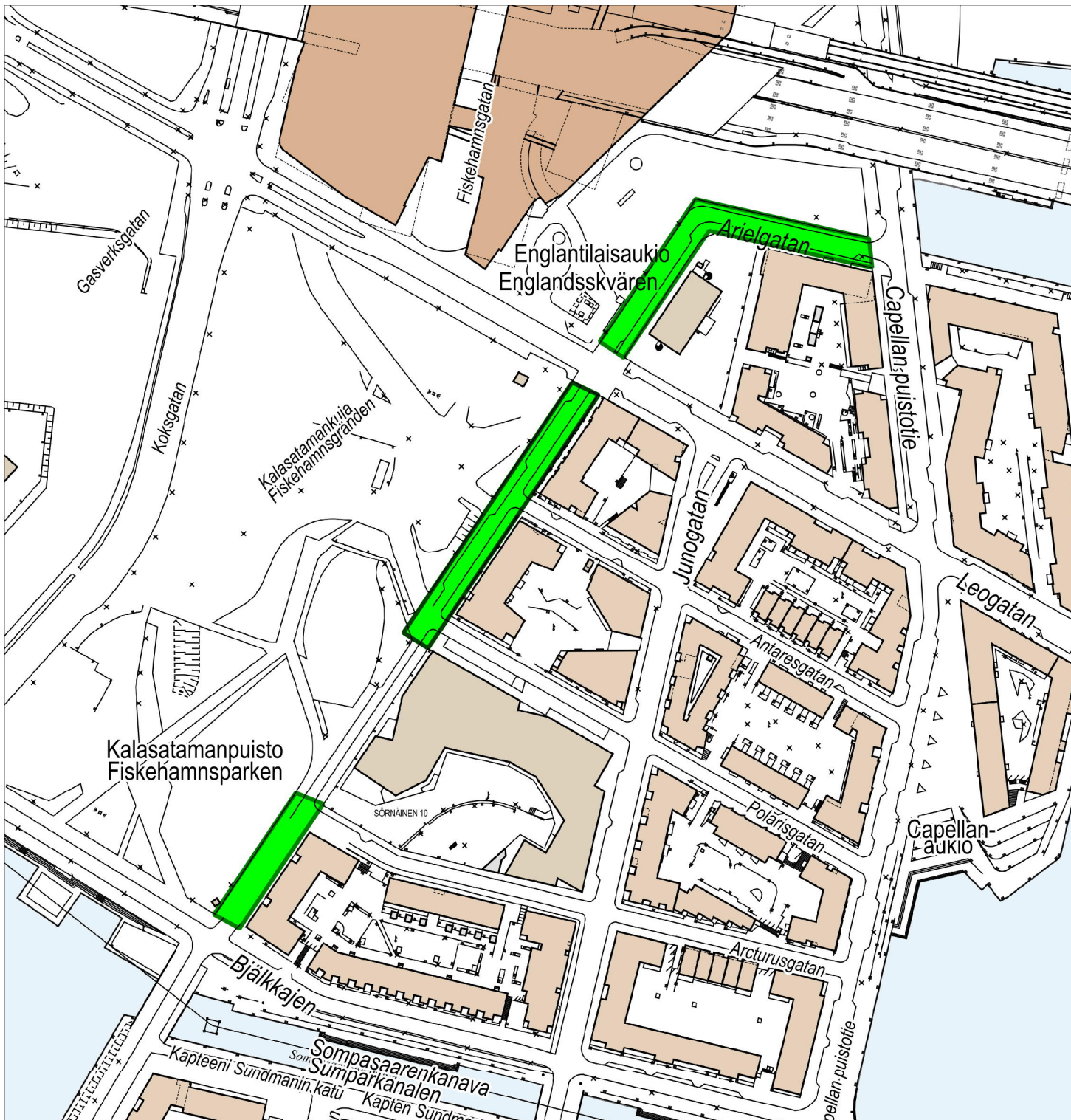
- Gata:** Antaresgatan
- Stadsdel:** Sörnäs
- Längd:** 66 m
- Areal:** 729.8 m²
- Totallängd för alla gatorna:** 8,5 km
- Totalareal för alla gatorna:** 15,6 ha



Gatuområden som upplåts för allmänt bruk 1.1.2021

HEL 2020-011032 Bilaga 2 Esko Laiho 3.11.2020

Gata:	Arcturusgatan
Stadsdel:	Sörnäs
Längd:	223 m
Areal:	2472 m ²
Totallängd för alla gatorna:	8,5 km
Totalareal för alla gatorna:	15,6 ha



Gatuområden som upplåts för allmänt bruk 1.1.2021

HEL 2020-011032 Bilaga 2

Esko Laiho 3.11.2020

Gata: Arielgatan

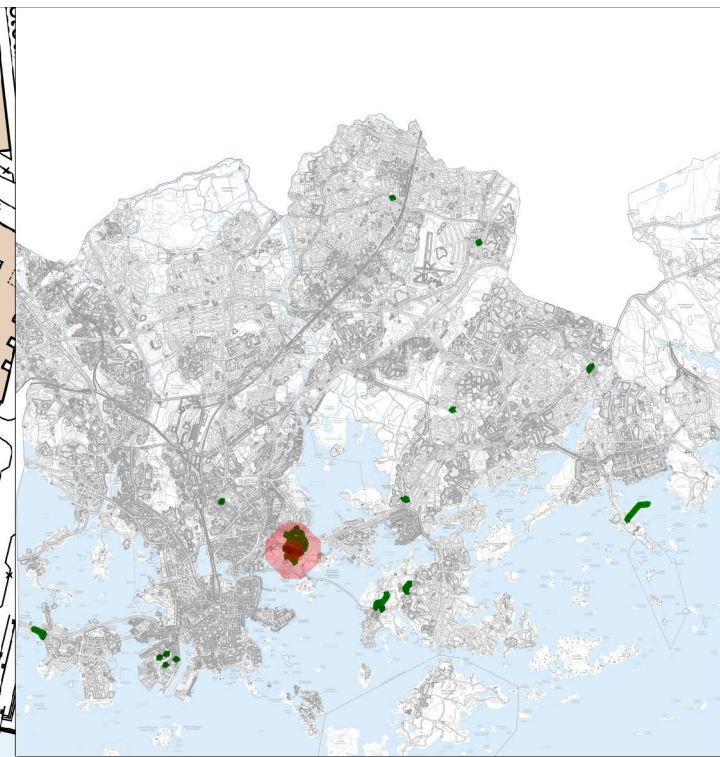
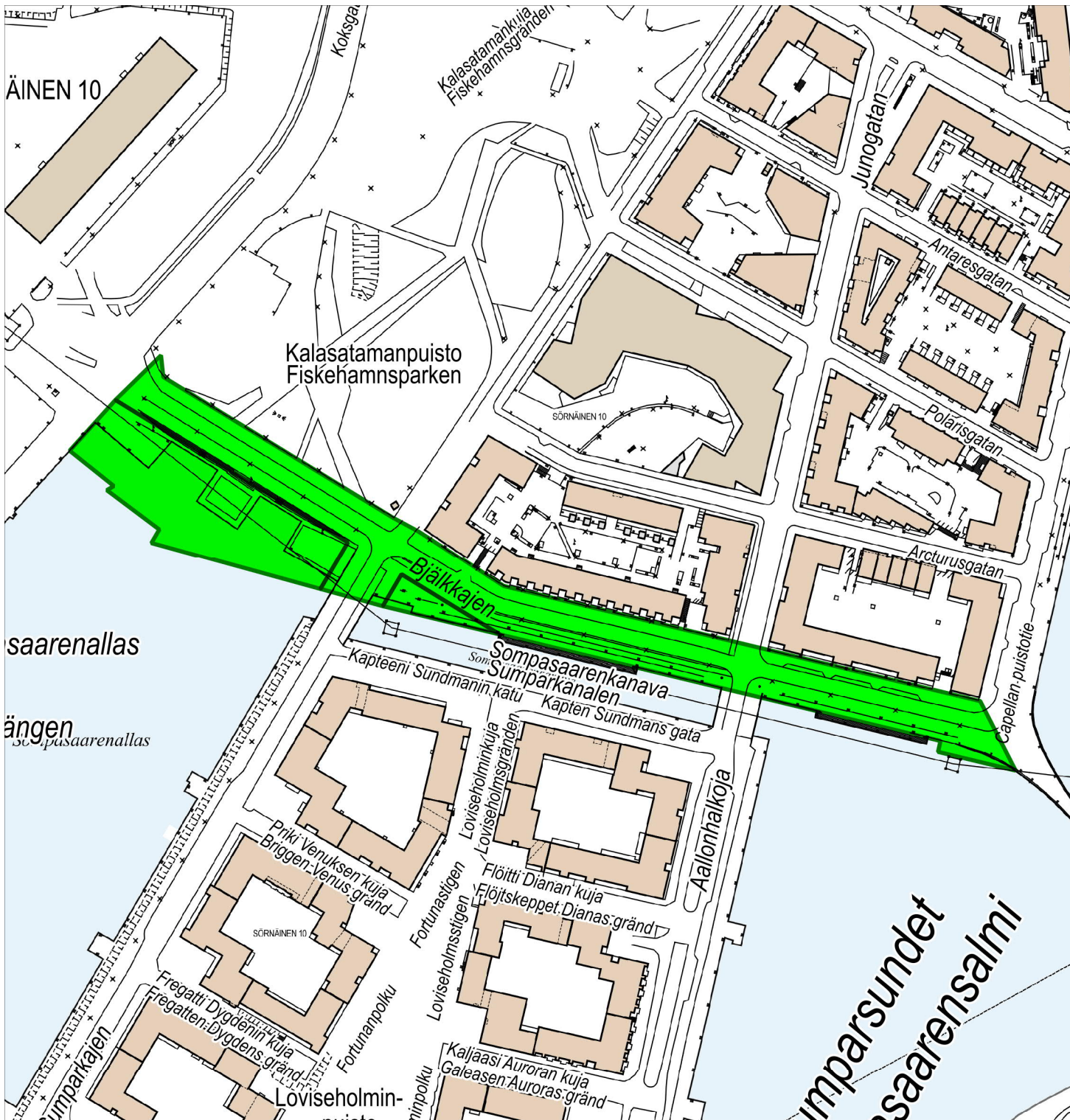
Stadsdel: Sörnäs

Längd: 420 m

Areal: 5410 m²

Totallängd för alla gatorna: 8,5 km

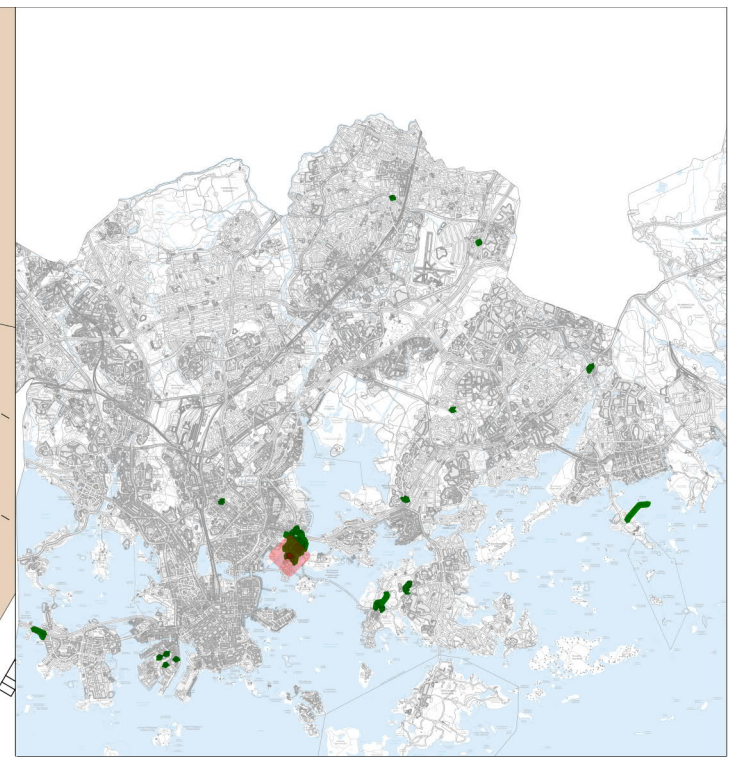
Totalareal för alla gatorna: 15,6 ha



Gatuområden som upplåts för allmänt bruk 1.1.2021

HEL 2020-011032 Bilaga 2 Esko Laiho 3.11.2020

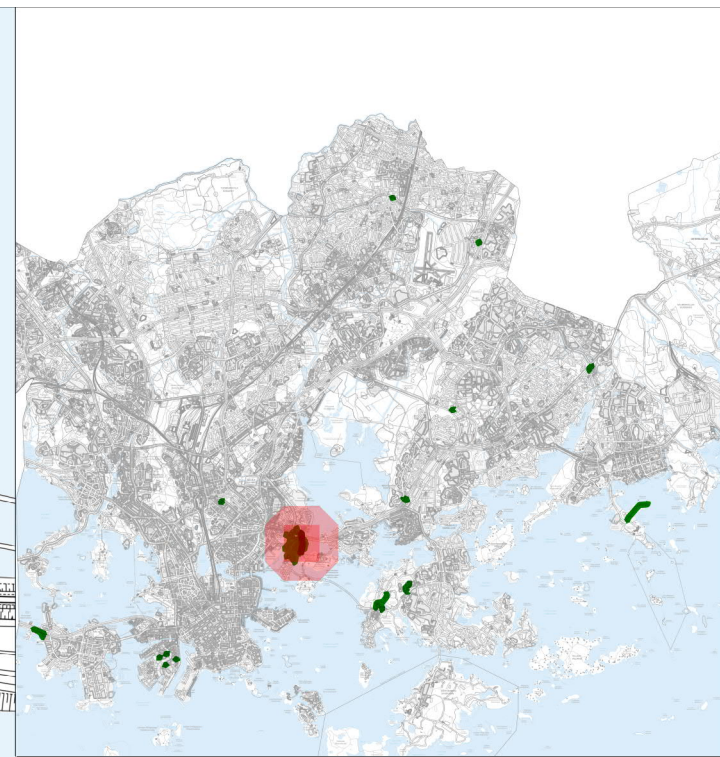
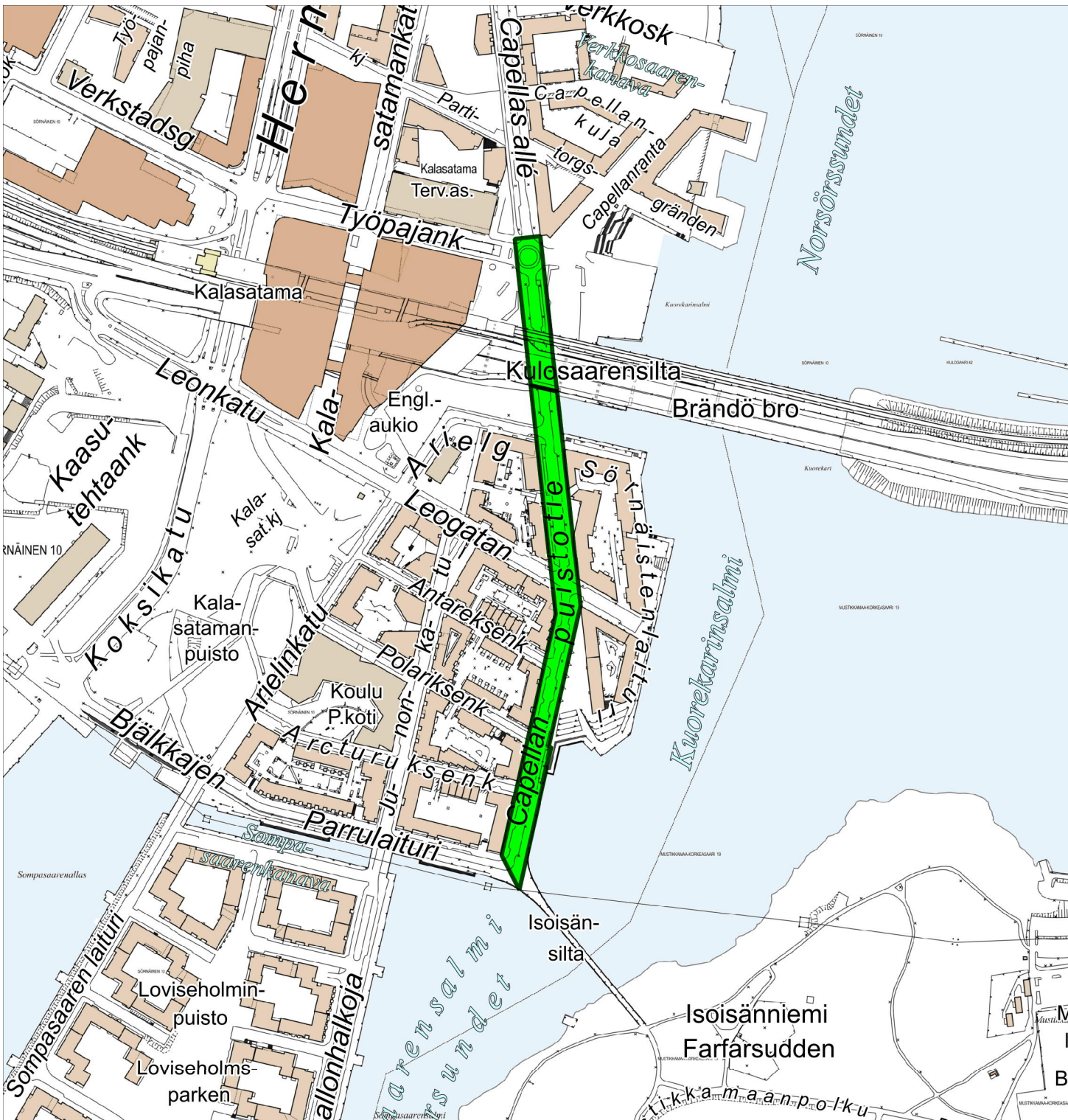
Gata:	Bjälkkajen
Stadsdel:	Sörnäs
Längd:	665 m
Areal:	14416 m ²
Totallängd för alla gatorna:	8,5 km
Totalareal för alla gatorna:	15,6 ha



Gatuområden som upplåts för allmänt bruk 1.1.2021

HEL 2020-011032 Bilaga 2 Esko Laiho 3.11.2020

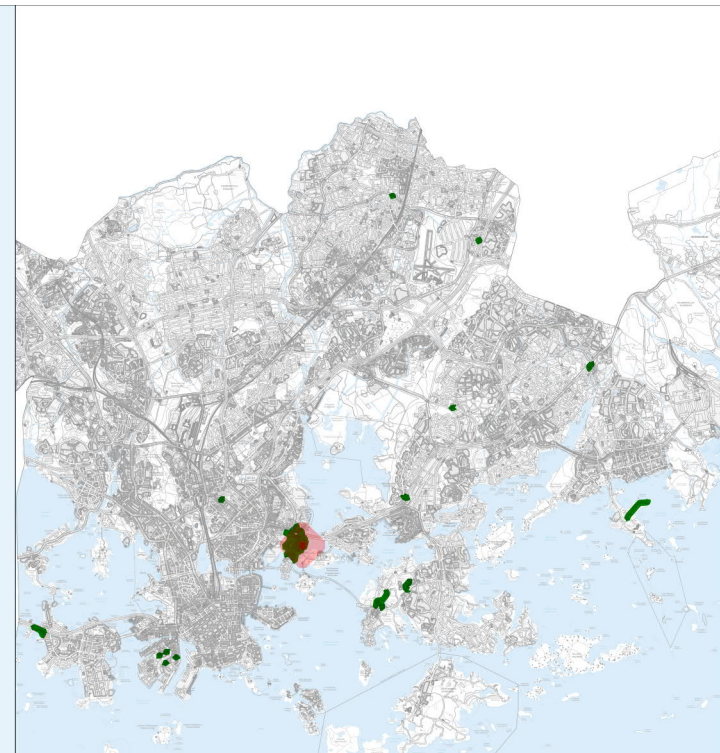
- Gata:** Briggen Venus gränd
- Stadsdel:** Sörnäs
- Längd:** 84 m
- Areal:** 895.914 m²
- Totallängd för alla gatorna:** 8,5 km
- Totalareal för alla gatorna:** 15,6 ha



Gatuområden som upplåts för allmänt bruk 1.1.2021

HEL 2020-011032 Bilaga 2 Esko Laiho 3.11.2020

- Gata:** Capellas allé
- Stadsdel:** Sörnäis
- Längd:** 715 m
- Areal:** 25648 m²
- Totallängd för alla gatorna:** 8,5 km
- Totalareal för alla gatorna:** 15,6 ha



Gatuområden som upplåts för allmänt bruk 1.1.2021

HEL 2020-011032 Bilaga 2

Esko Laiho 3.11.2020

Gata: Capellaskvären

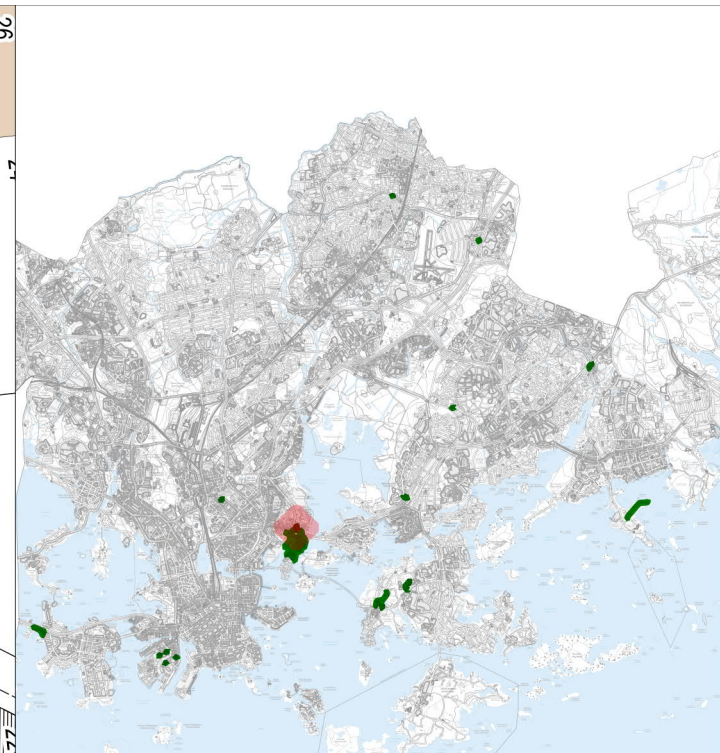
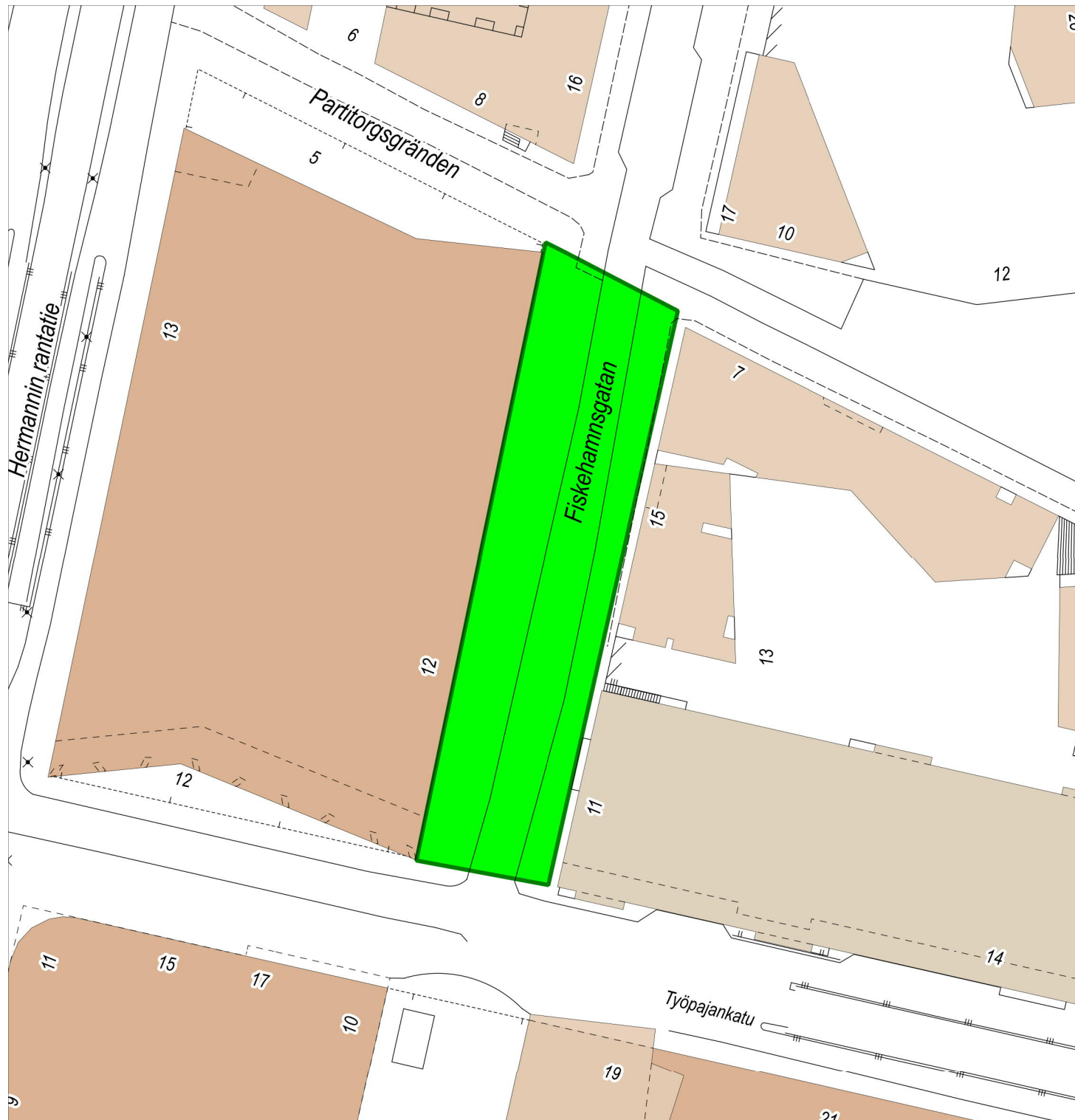
Stadsdel: Sörnäs

Längd: 0 m

Areal: 2394.5 m²

Totallängd för alla gatorna: 8,5 km

Totalareal för alla gatorna: 15,6 ha



Gatuområden som upplåts för allmänt bruk 1.1.2021

HEL 2020-011032 Bilaga 2

Esko Laiho 3.11.2020

Gata: Fiskehamngatan

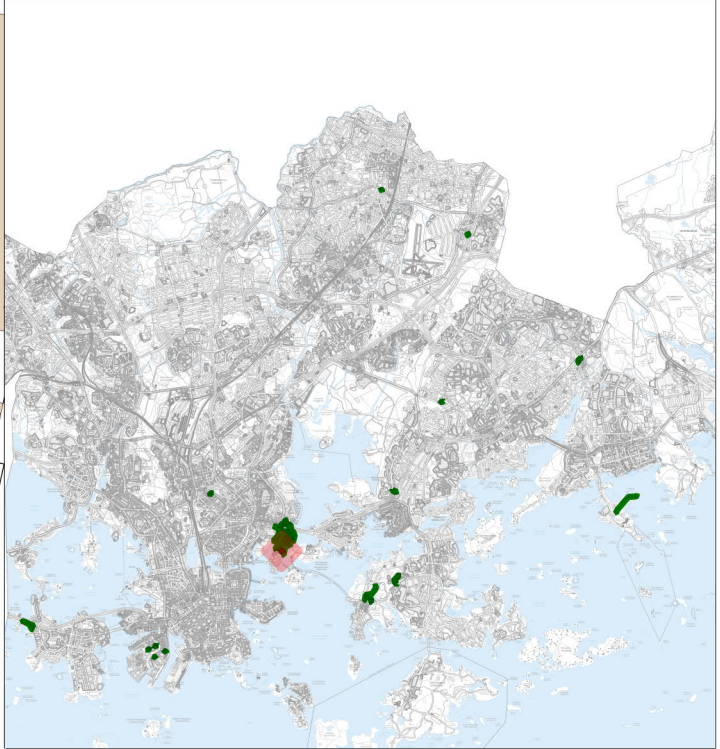
Stadsdel: Sörnäs

Längd: 109 m

Areal: 2720 m²

Totallängd för alla gatorna: 8,5 km

Totalareal för alla gatorna: 15,6 ha



Gatuområden som upplåts för allmänt bruk 1.1.2021

HEL 2020-011032 Bilaga 2 Esko Laiho 3.11.2020

Gata: Galeasen Auroras gränd

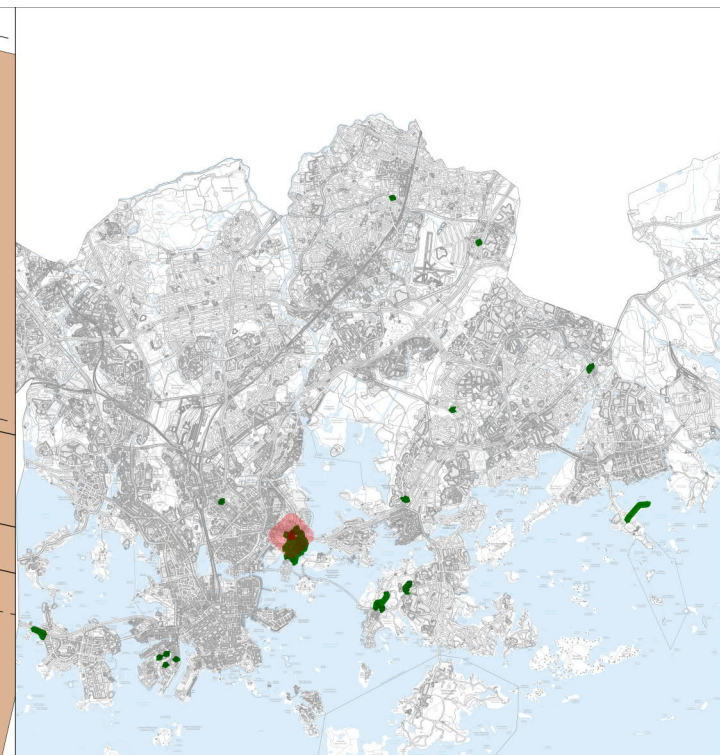
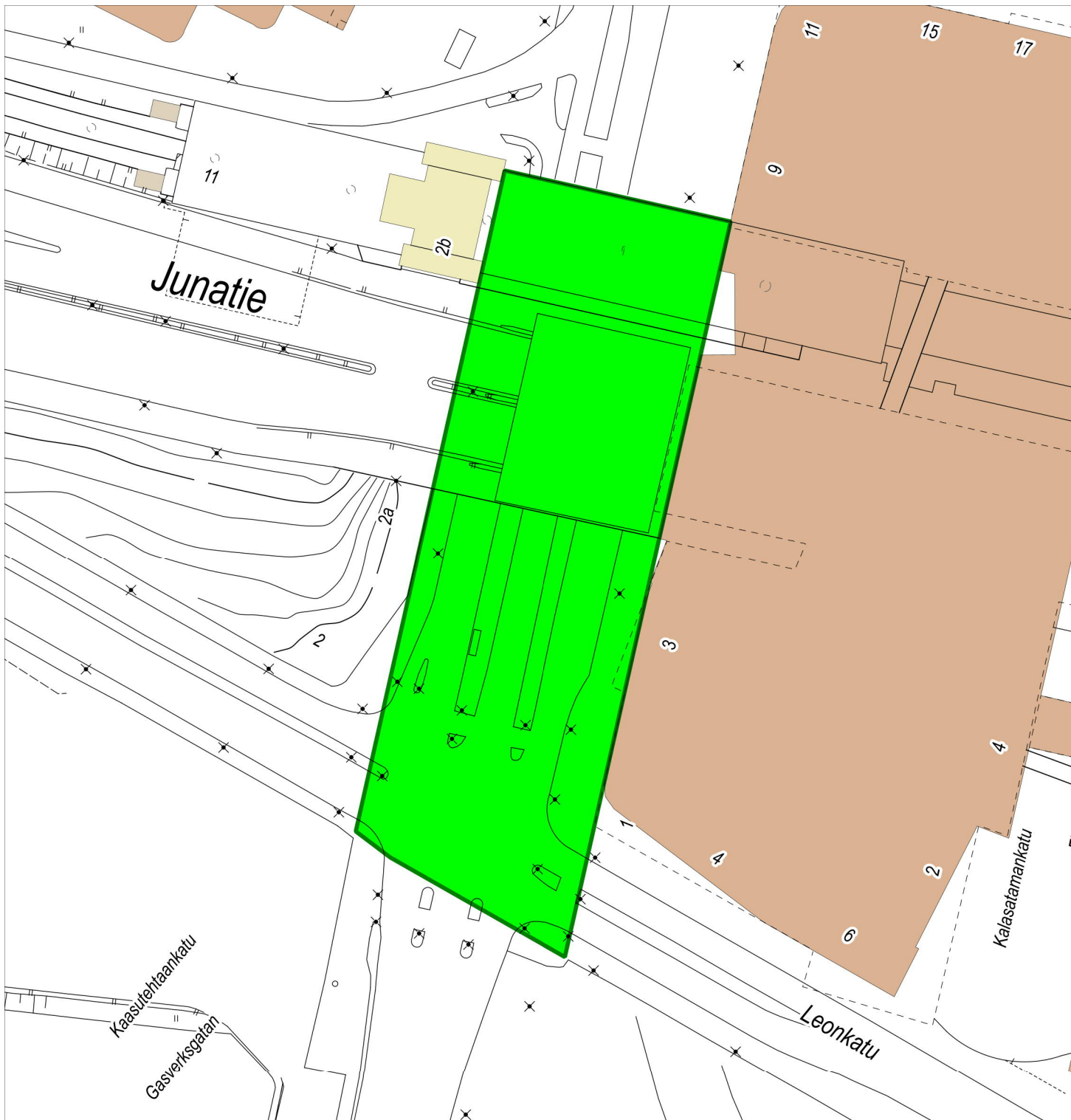
Stadsdel: Sörnäs

Längd: 83 m

Areal: 886.008 m²

Totallängd för alla gatorna: 8,5 km

Totalareal för alla gatorna: 15,6 ha



Gatuområden som upplåts för allmänt bruk 1.1.2021

HEL 2020-011032 Bilaga 2

Esko Laiho 3.11.2020

Gata: Hermanstads strandväg

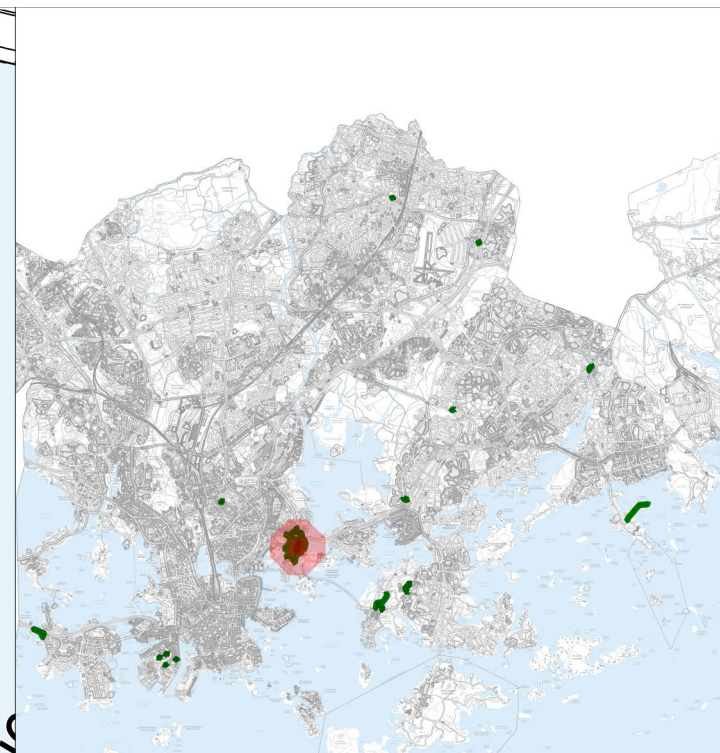
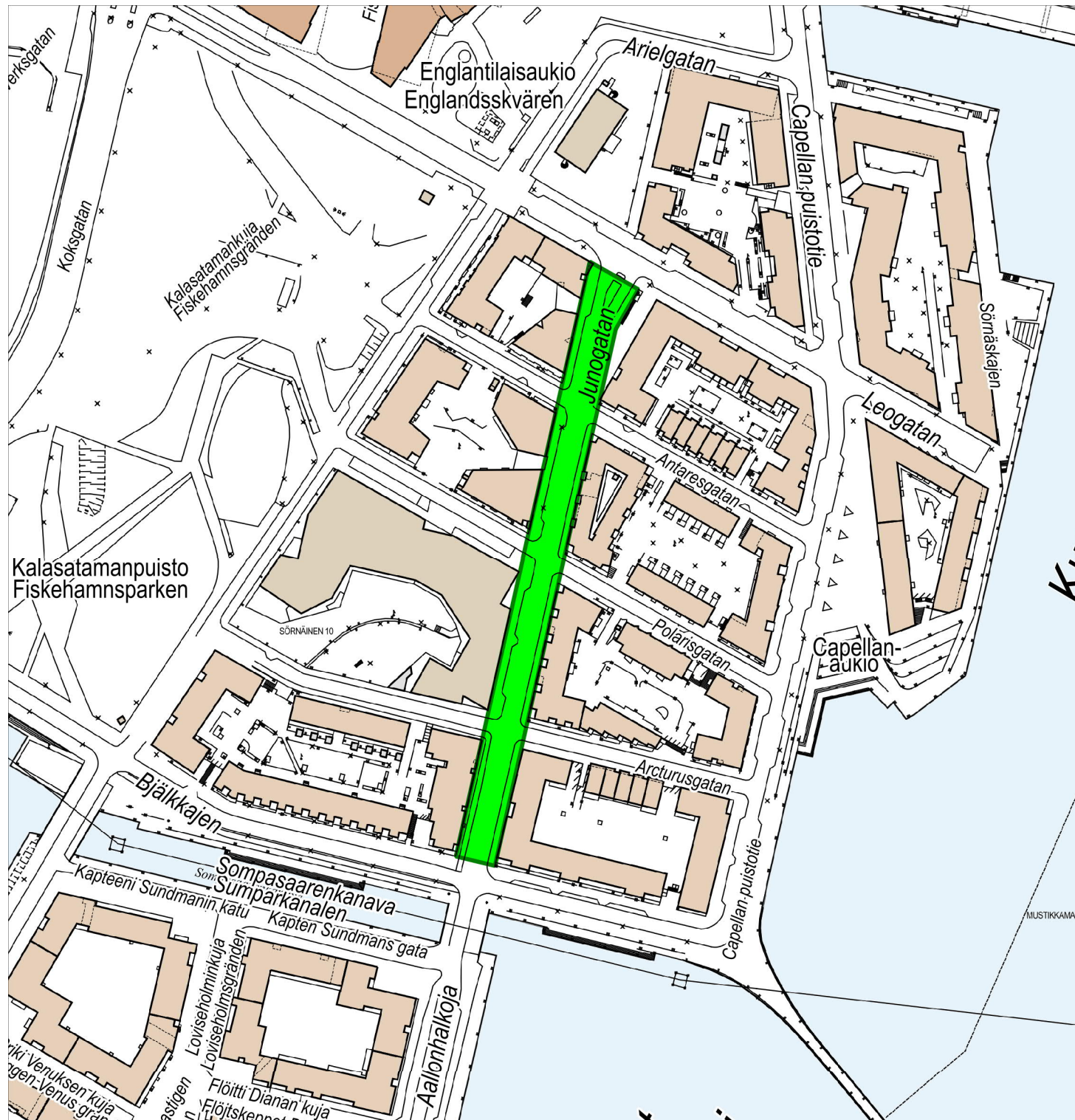
Stadsdel: Sörnäs

Längd: 129.2 m

Areal: 5338.181 m²

Totallängd för alla gatorna: 8,5 km

Totalareal för alla gatorna: 15,6 ha



Gatuområden som upplåts för allmänt bruk 1.1.2021

HEL 2020-011032 Bilaga 2

Esko Laiho 3.11.2020

Gata: Junogatan

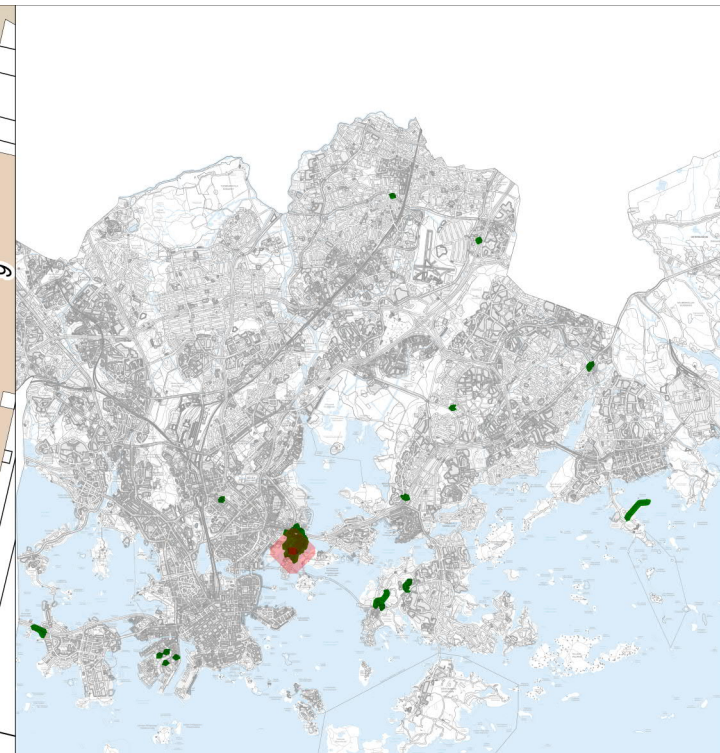
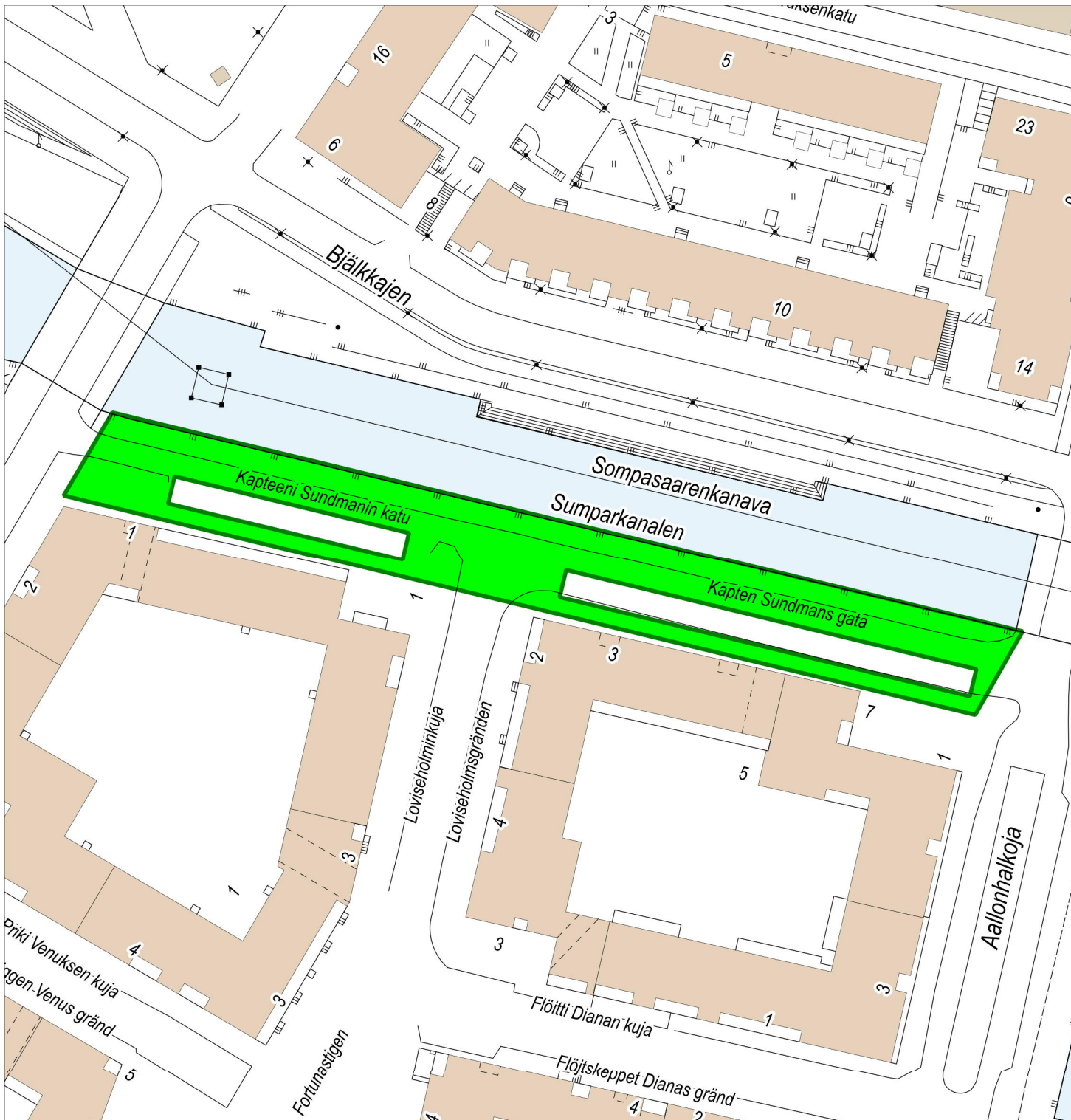
Stadsdel: Sörnäs

Längd: 270 m

Areal: 4932.2 m²

Totallängd för alla gatorna: 8,5 km

Totalareal för alla gatorna: 15,6 ha



Gatuområden som upplåts för allmänt bruk 1.1.2021

HEL 2020-011032 Bilaga 2

Esko Laiho 3.11.2020

Gata: Kapten Sundmans gata

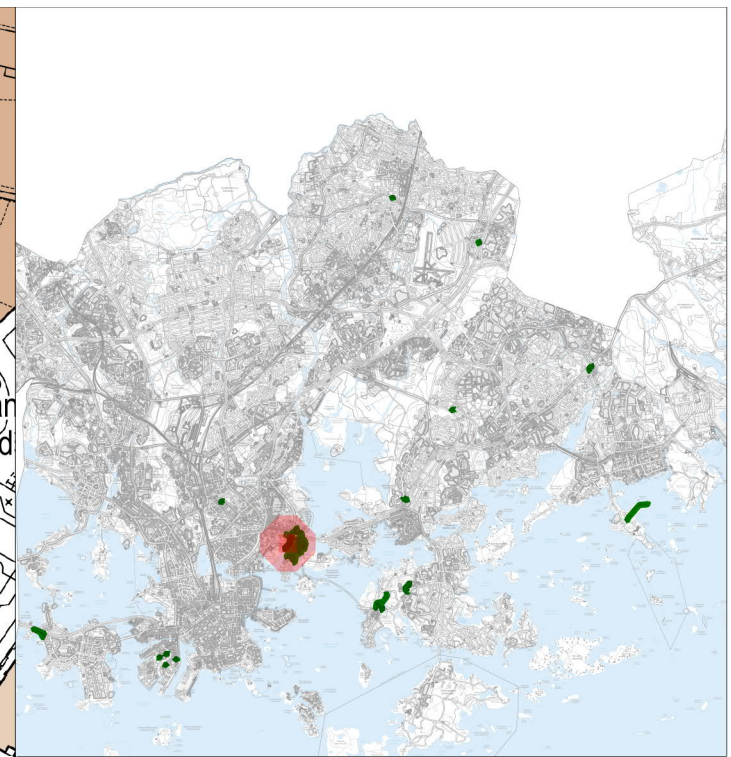
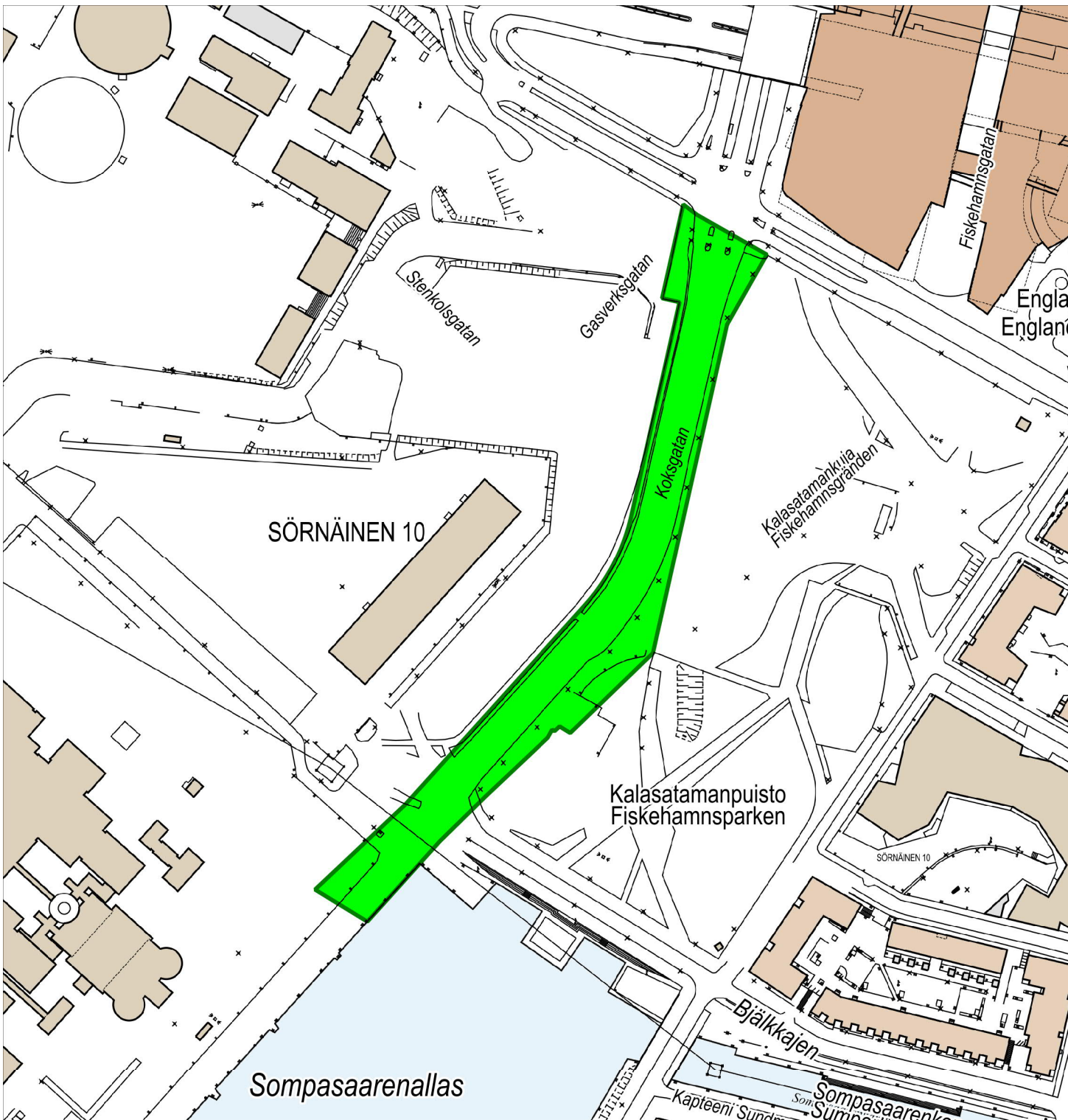
Stadsdel: Sörnäs

Längd: 168 m

Areal: 2175.4 m²

Totallängd för alla gatorna: 8,5 km

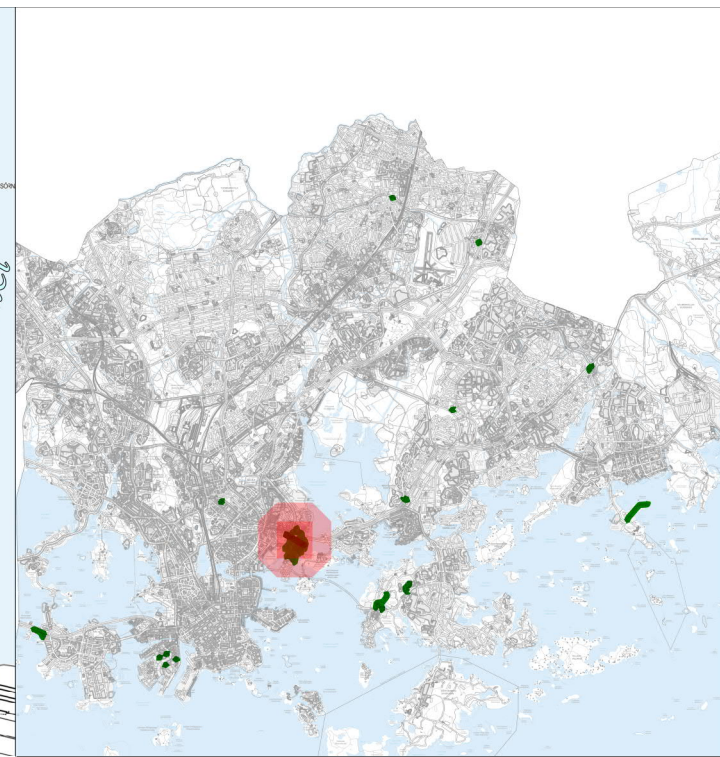
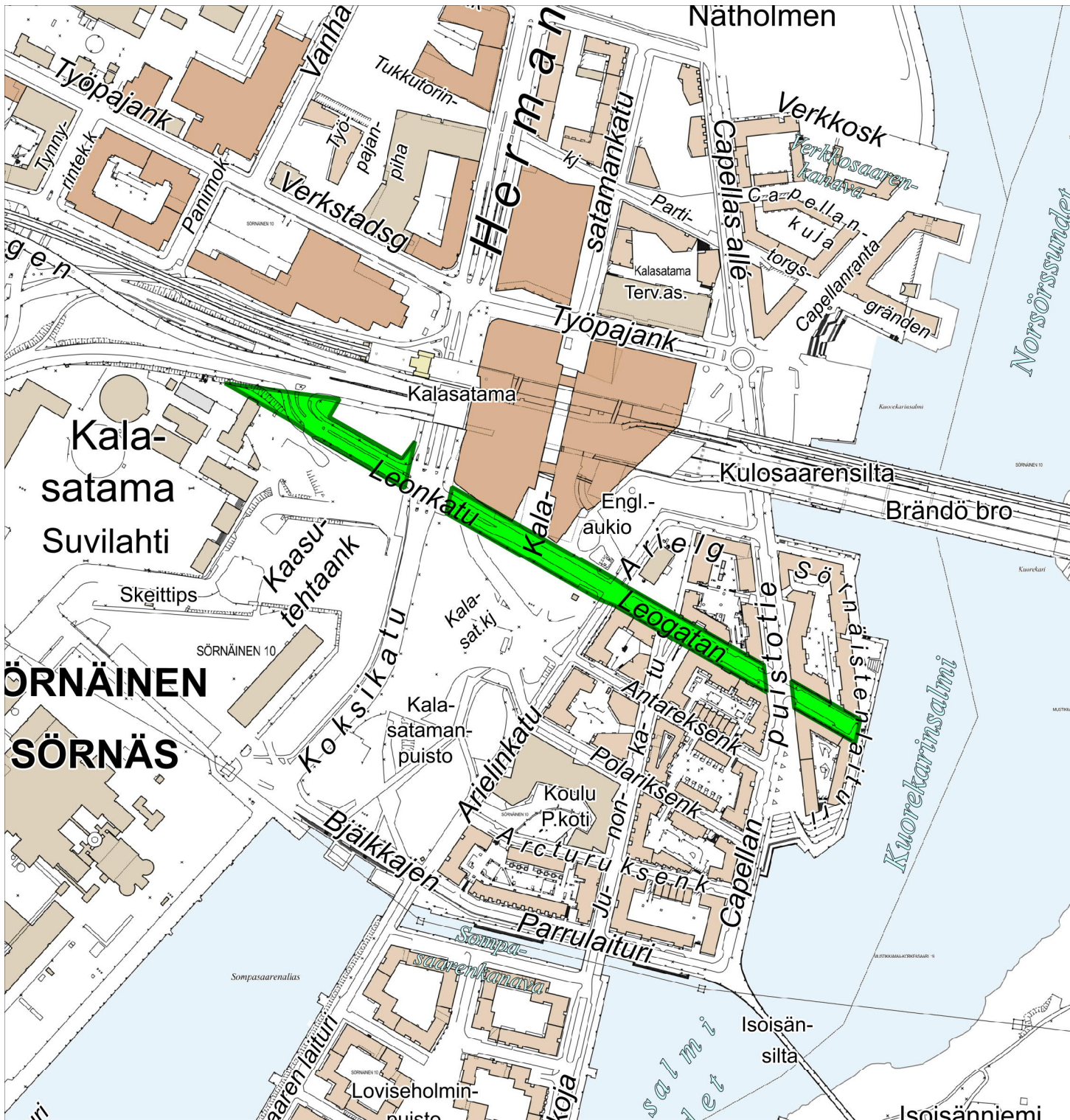
Totalareal för alla gatorna: 15,6 ha



Gatuområden som upplåts för allmänt bruk 1.1.2021

HEL 2020-011032 Bilaga 2 Esko Laiho 3.11.2020

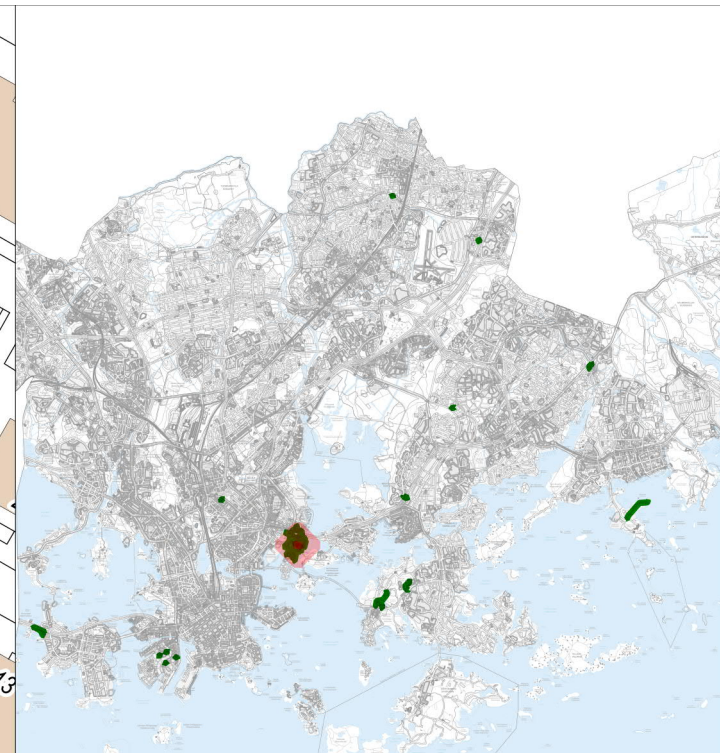
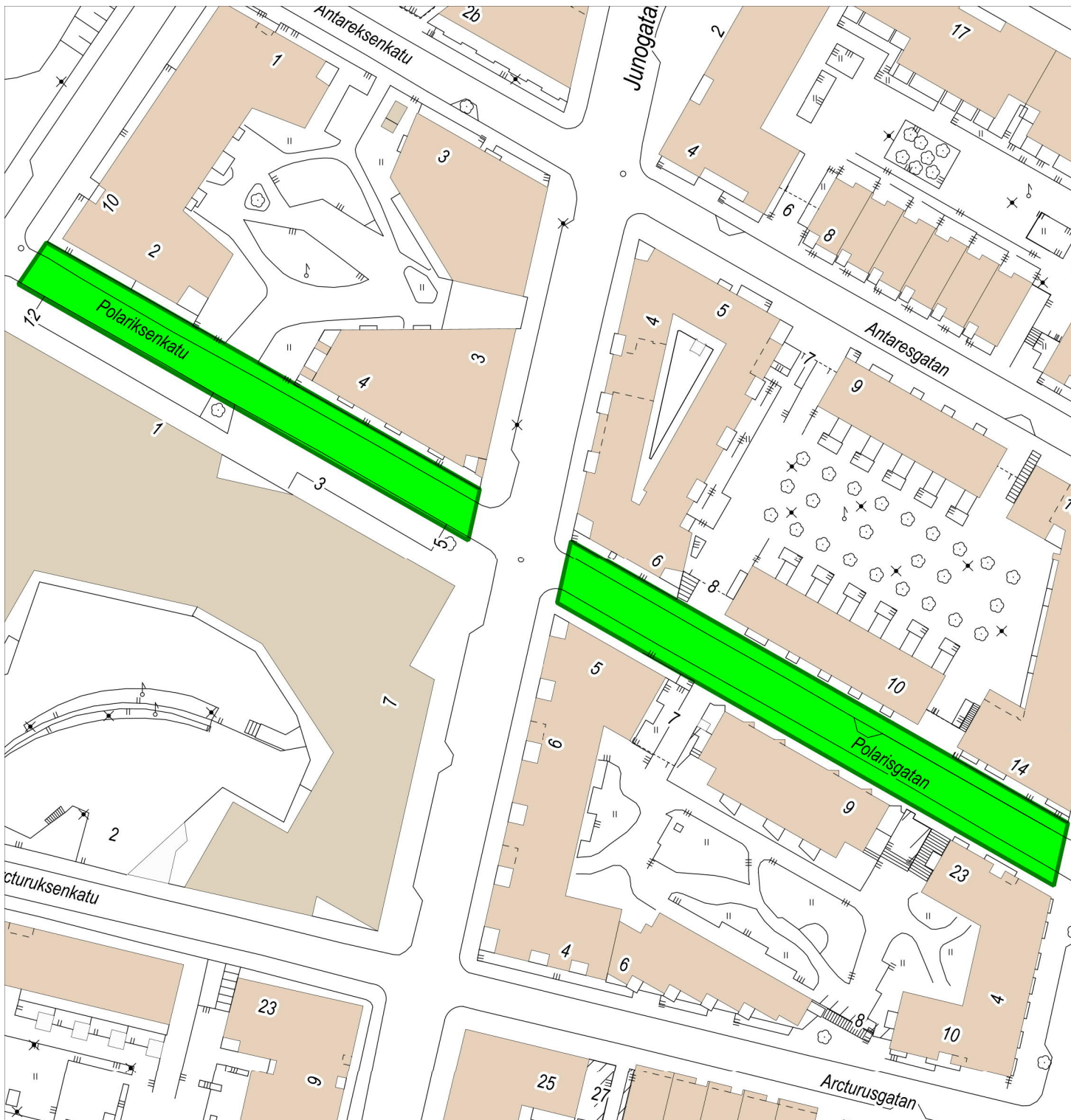
- Gata:** Koksgatan
- Stadsdel:** Sörnäs
- Längd:** 359 m
- Areal:** 9912.8 m²
- Totallängd för alla gatorna:** 8,5 km
- Totalareal för alla gatorna:** 15,6 ha



Gatuområden som upplåts för allmänt bruk 1.1.2021

HEL 2020-011032 Bilaga 2 Esko Laiho 3.11.2020

Gata:	Leogatan
Stadsdel:	Sörnäs
Längd:	684 m
Areal:	12221 m ²
Totallängd för alla gatorna:	8,5 km
Totalareal för alla gatorna:	15,6 ha



Gatuområden som upplåts för allmänt bruk 1.1.2021

HEL 2020-011032 Bilaga 2

Esko Laiho 3.11.2020

Gata: Polarisgatan

Stadsdel: Sörnäs

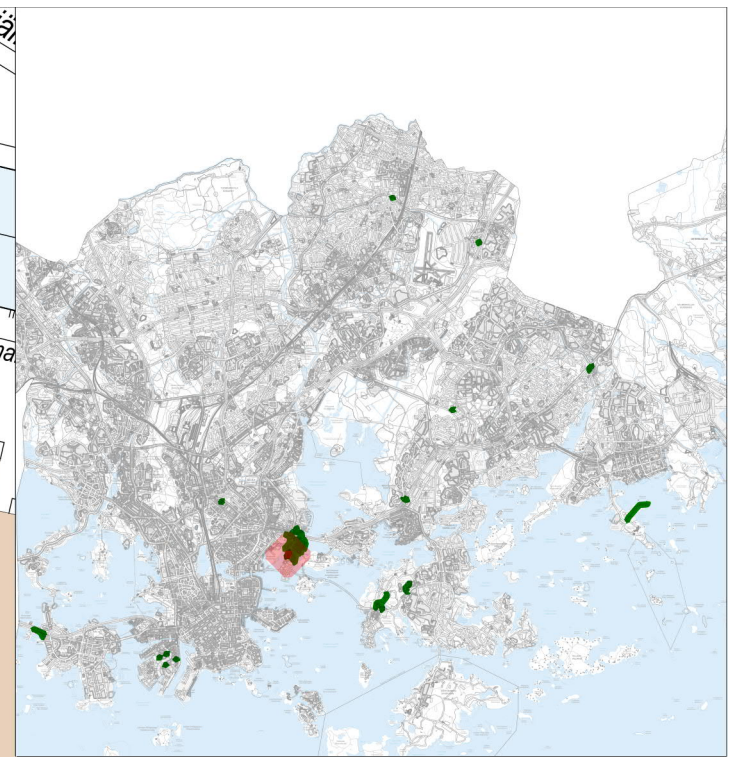
Längd: 193 m

Areal: 1945 m²

Totallängd för alla gatorna: 8,5 km

Totalareal för alla gatorna: 15,6 ha

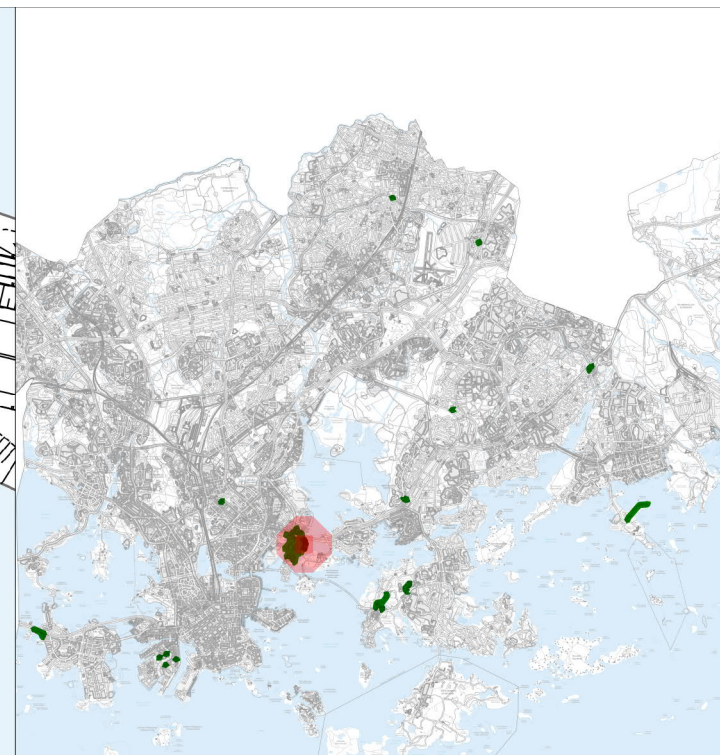
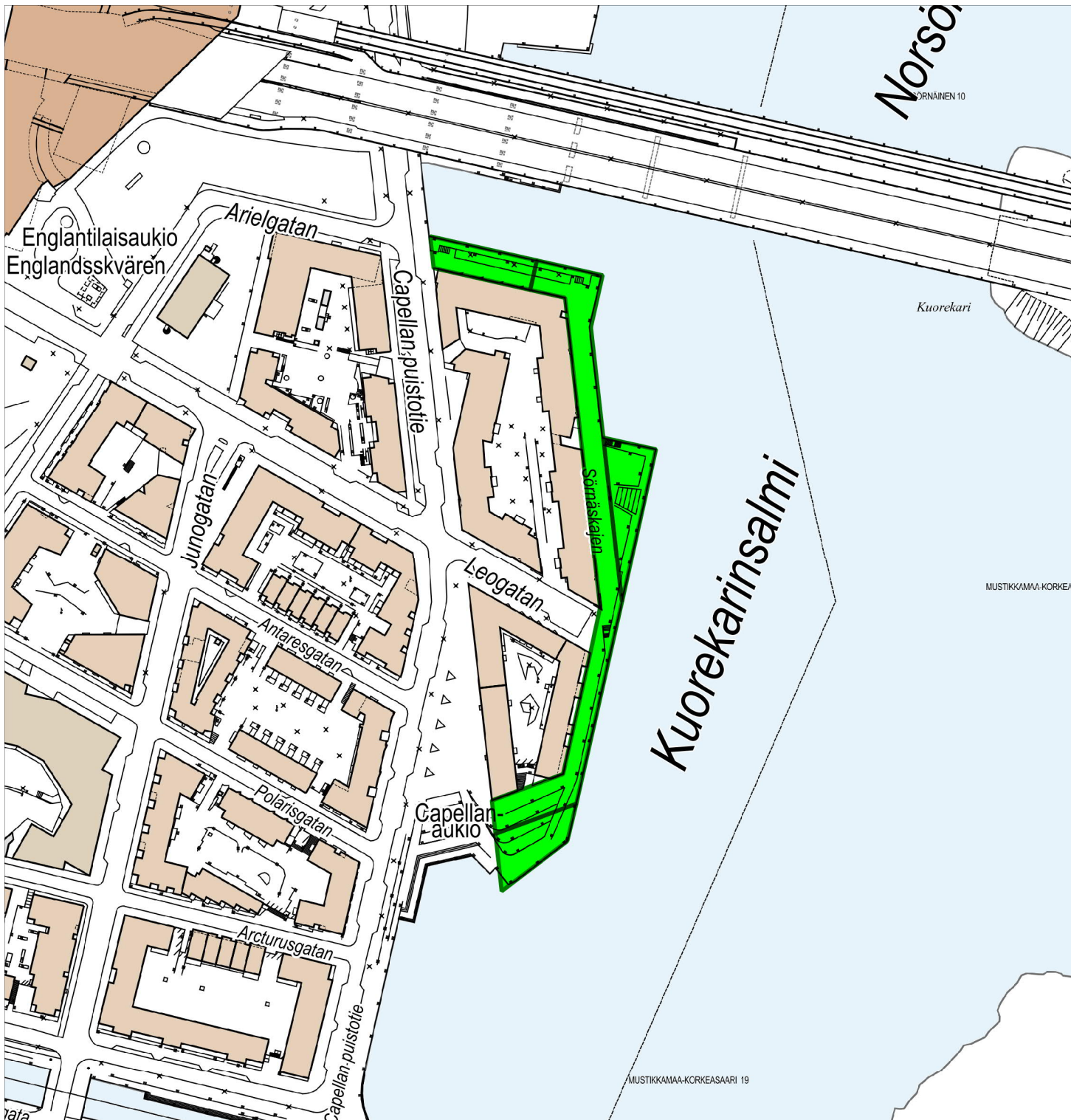
asaarenallas



Gatuområden som upplåts för allmänt bruk 1.1.2021

HEL 2020-011032 Bilaga 2 Esko Laiho 3.11.2020

Gata:	Sumparkajen
Stadsdel:	Sörnäs
Längd:	165 m
Areal:	3938 m ²
Totallängd för alla gatorna:	8,5 km
Totalareal för alla gatorna:	15,6 ha



Gatuområden som upplåts för allmänt bruk 1.1.2021

HEL 2020-011032 Bilaga 2

Esko Laiho 3.11.2020

Gata: Sörnaskajen

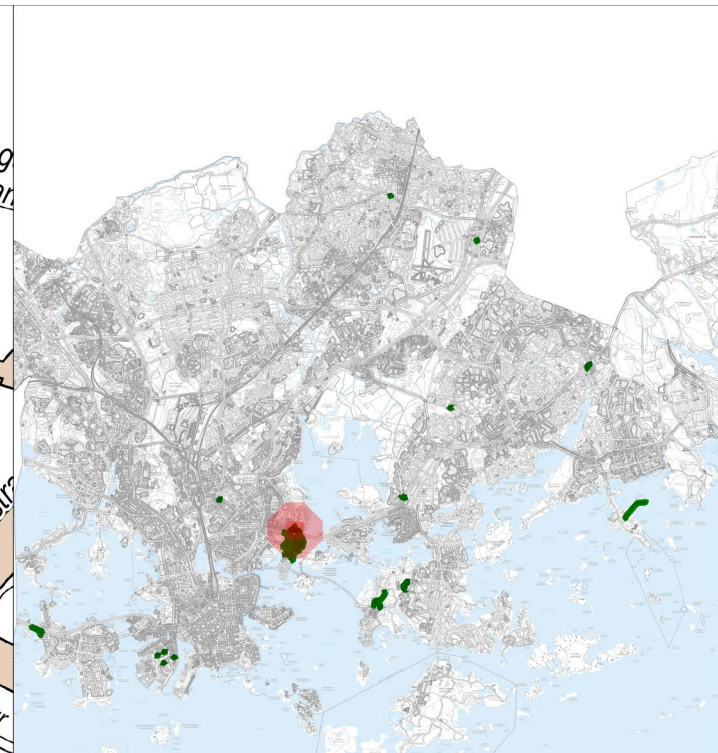
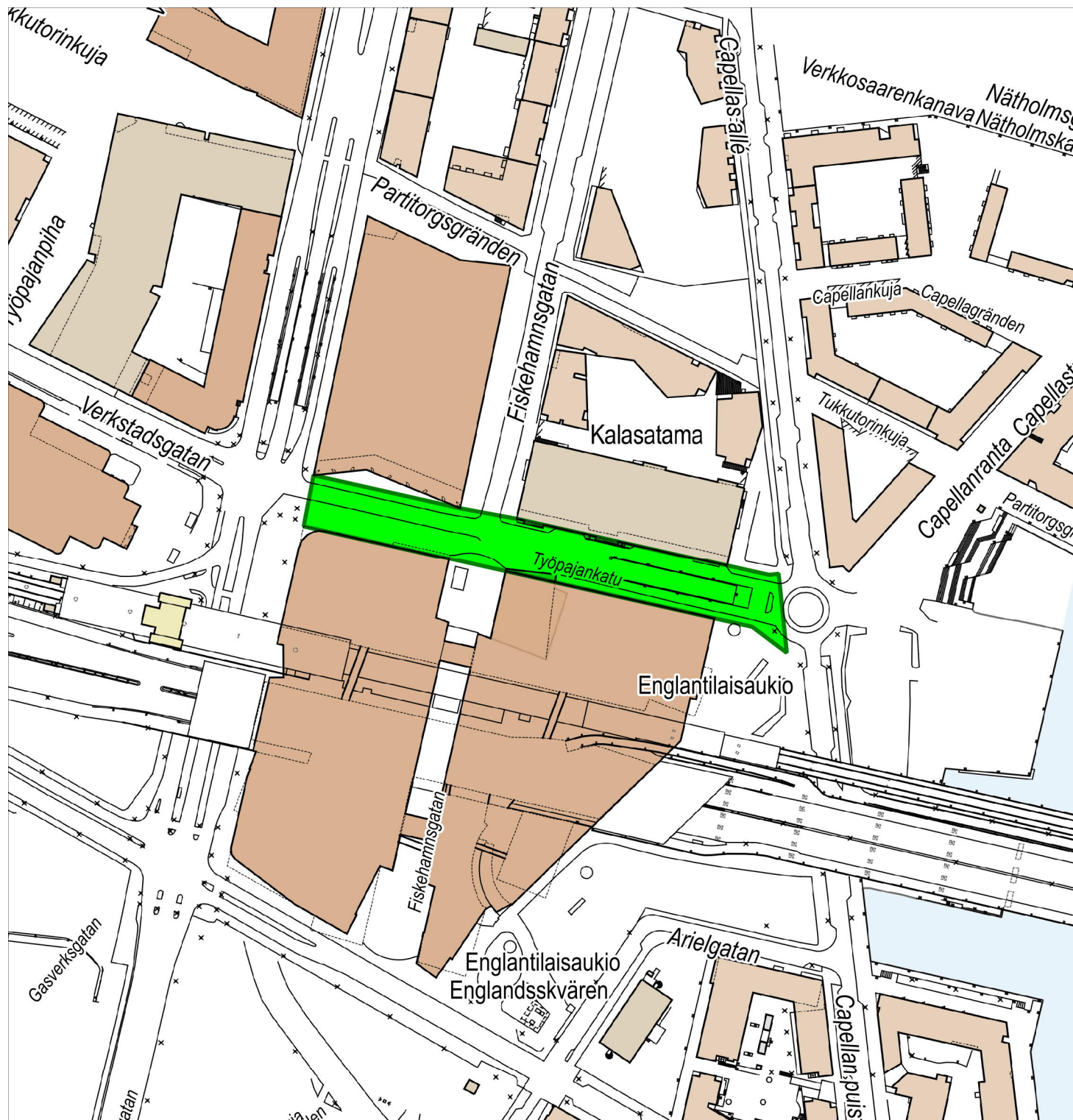
Stadsdel: Sörnäs

Längd: 331 m

Areal: 5230 m²

Totallängd för alla gatorna: 8,5 km

Totalareal för alla gatorna: 15,6 ha



Gatuområden som upplåts för allmänt bruk 1.1.2021

HEL 2020-011032 Bilaga 2

Esko Laiho 3.11.2020

Gata: Verkstadsgatan

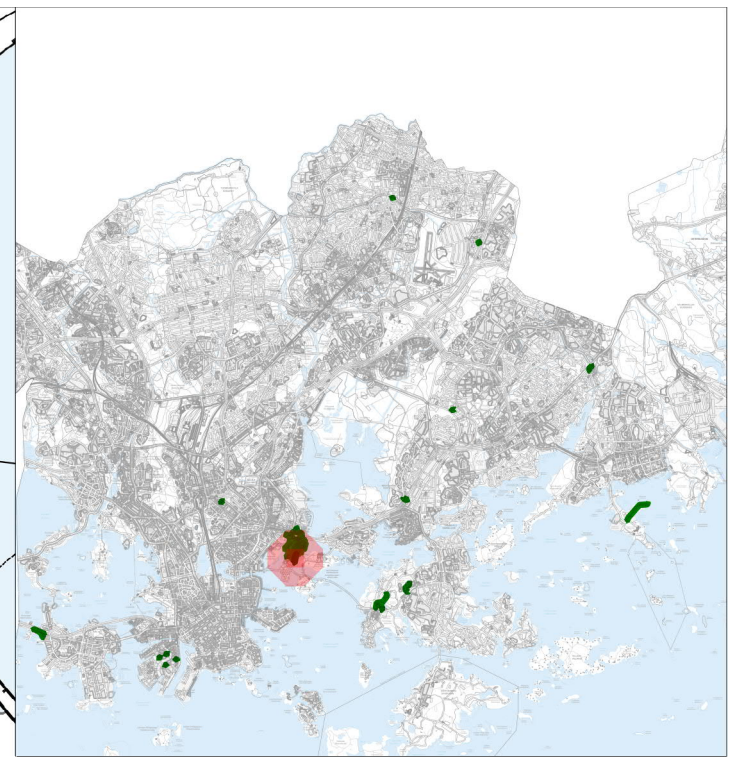
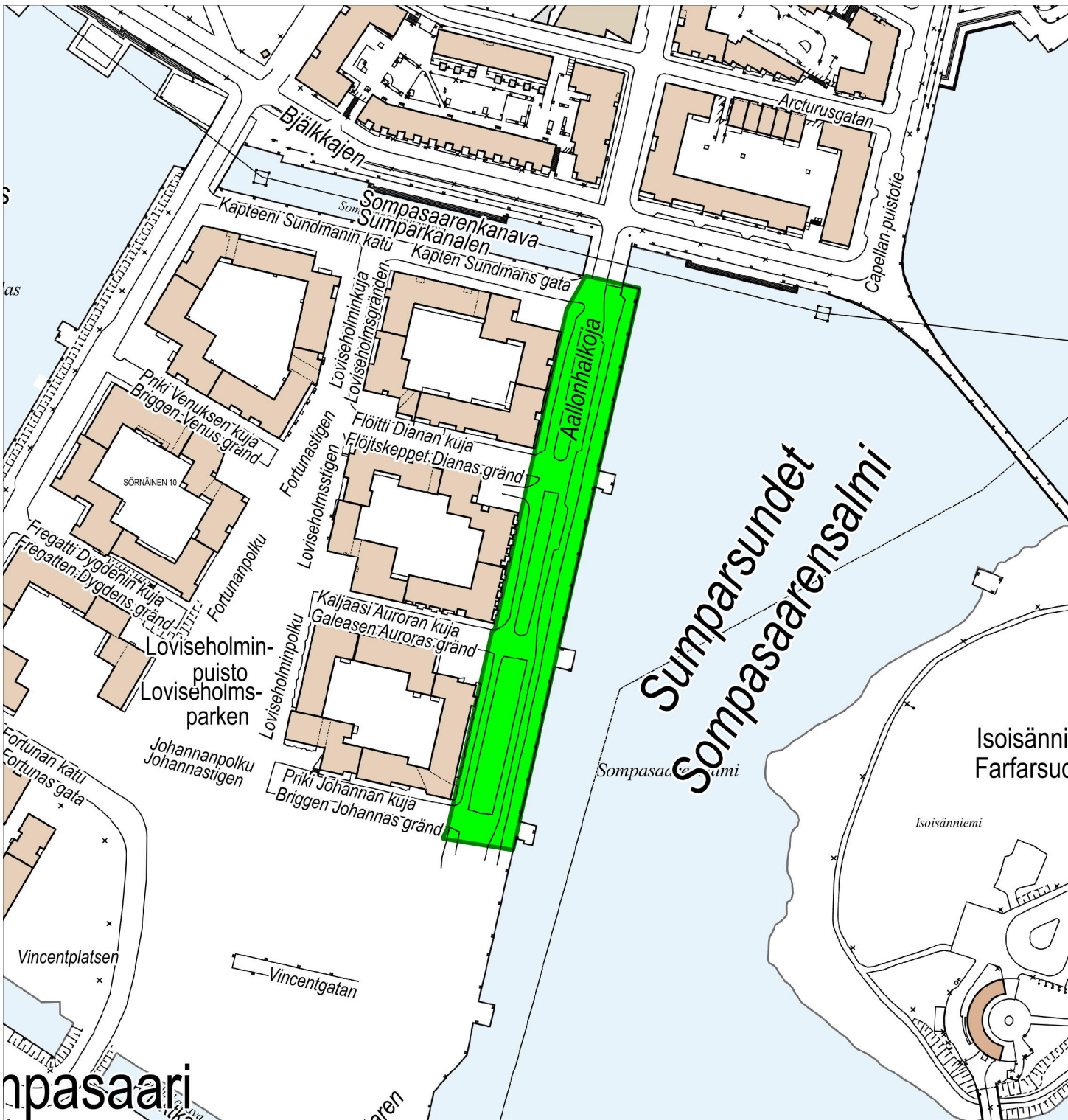
Stadsdel: Sörnäs

Längd: 218 m

Areal: 5294 m²

Totallängd för alla gatorna: 8,5 km

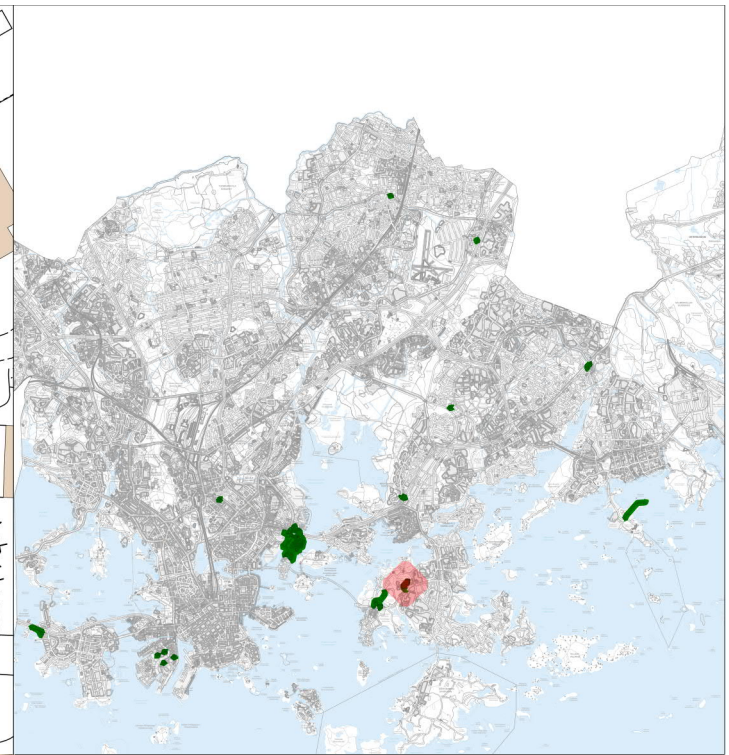
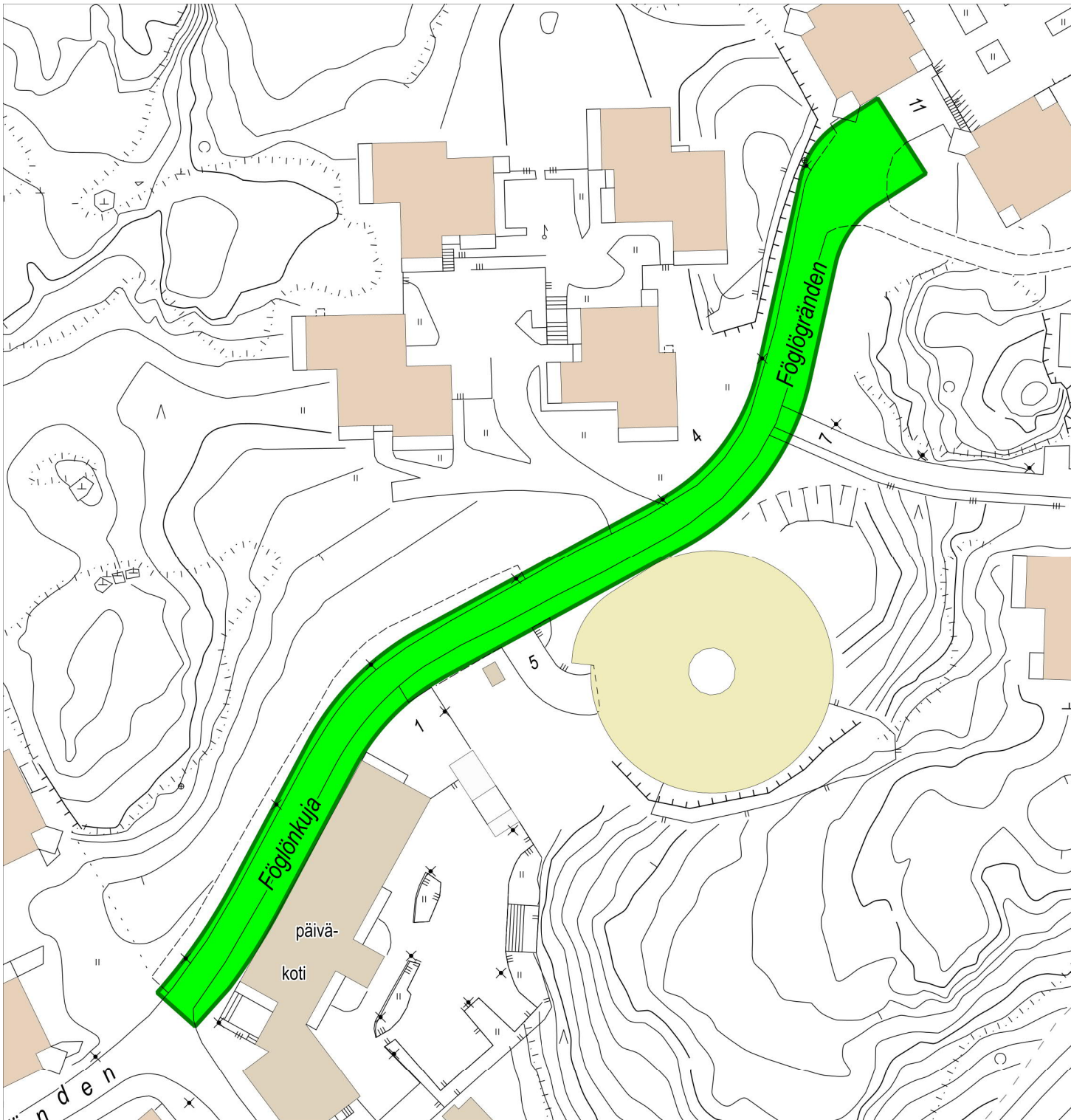
Totalareal för alla gatorna: 15,6 ha



Gatuområden som upplåts för allmänt bruk 1.1.2021

HEL 2020-011032 Bilaga 2 Esko Laiho 3.11.2020

Gata:	Vågbrytaren
Stadsdel:	Sörnäs
Längd:	260 m
Areal:	7800 m ²
Totallängd för alla gatorna:	8,5 km
Totalareal för alla gatorna:	15,6 ha



Gatuområden som upplåts för allmänt bruk 1.1.2021

HEL 2020-011032 Bilaga 2

Esko Laiho 3.11.2020

Gata: Föglögränden

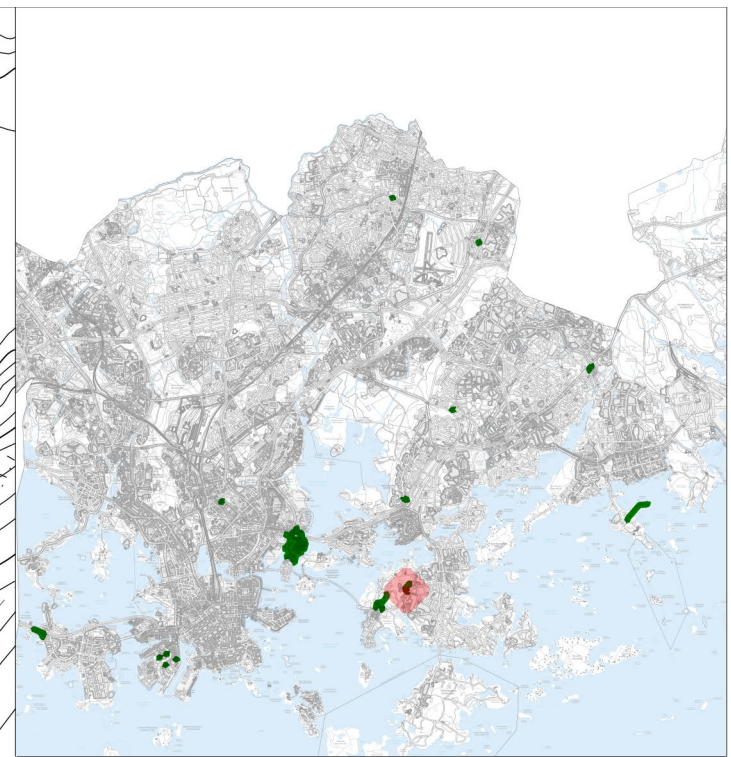
Stadsdel: Turholm

Längd: 213.4 m

Areal: 2134 m²

Totallängd för alla gatorna: 8,5 km

Totalareal för alla gatorna: 15,6 ha

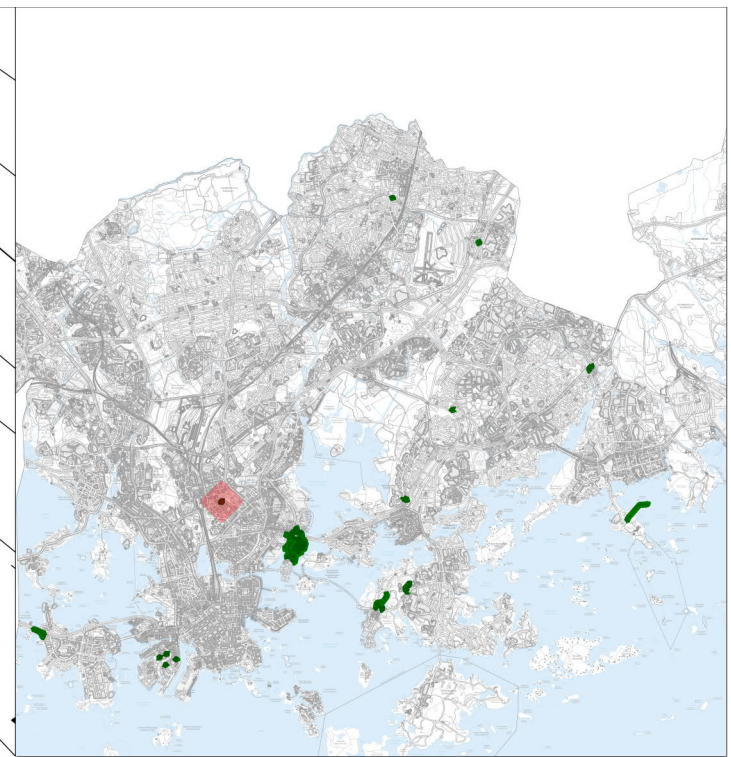
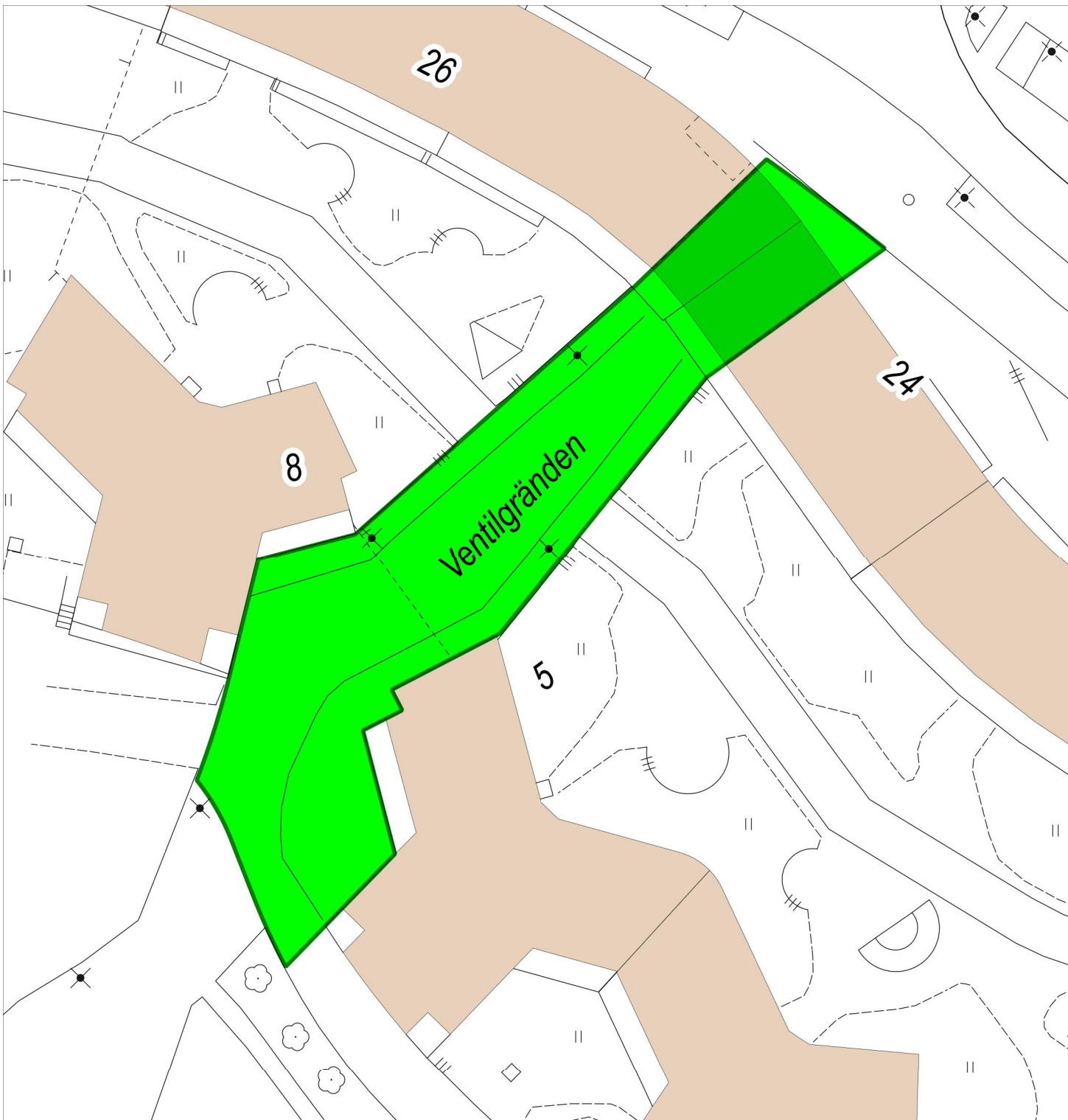


Gatuområden som upplåts för allmänt bruk 1.1.2021

HEL 2020-011032 Bilaga 2

Esko Laiho 3.11.2020

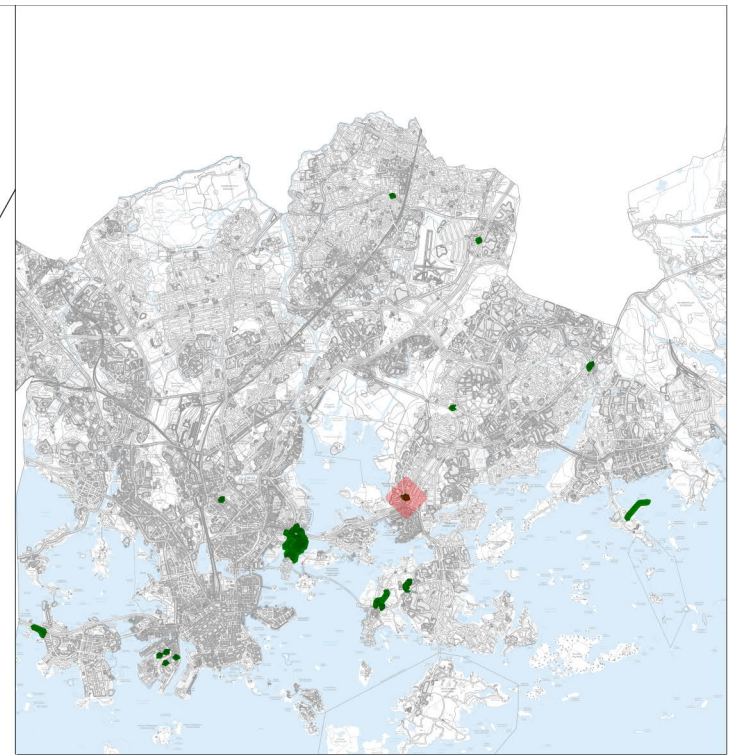
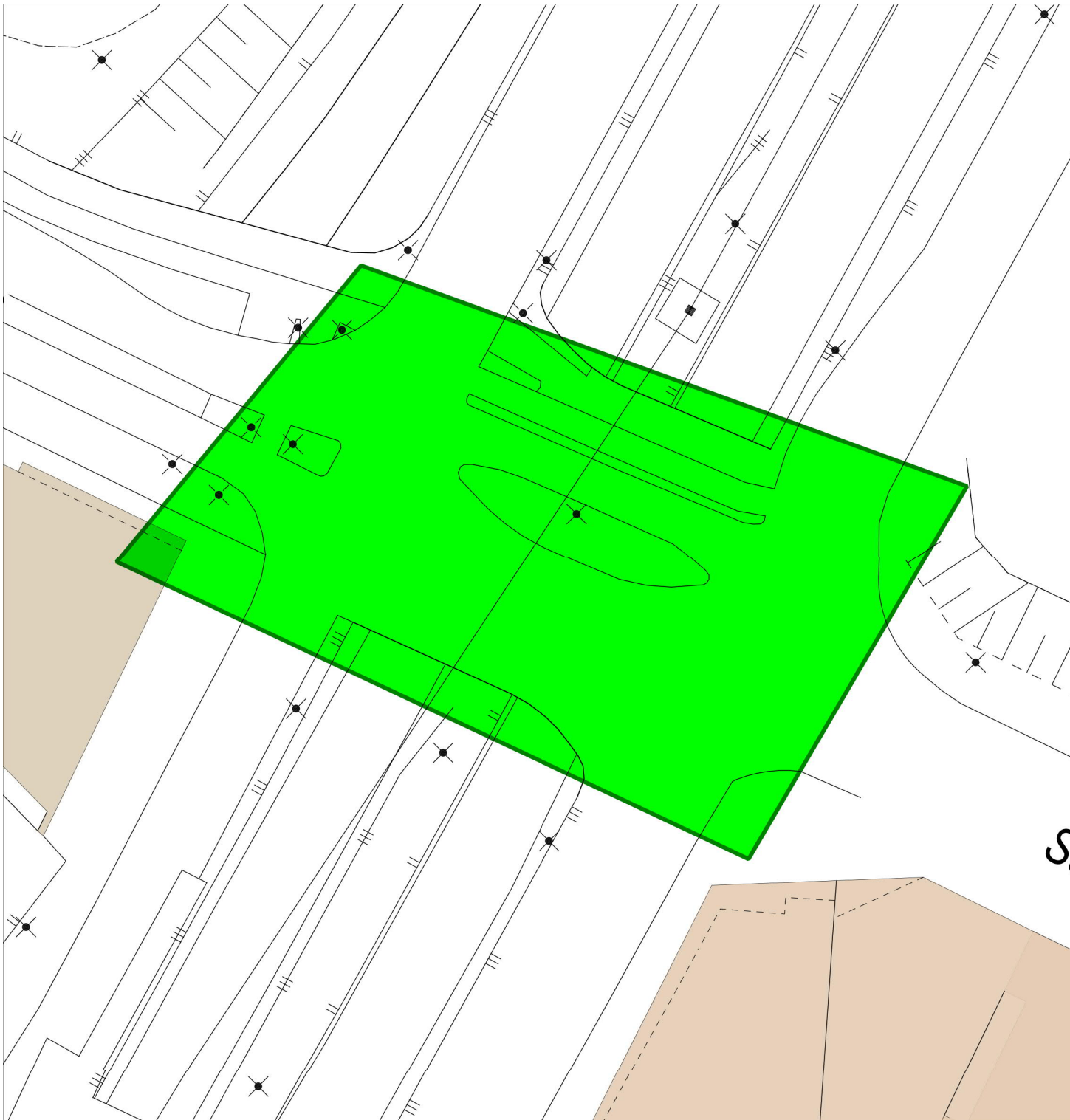
Gata:	Jurmogränden
Stadsdel:	Turholm
Längd:	123.4 m
Areal:	1862.5 m ²
Totallängd för alla gatorna:	8,5 km
Totalareal för alla gatorna:	15,6 ha



Gatuområden som upplåts för allmänt bruk 1.1.2021

HEL 2020-011032 Bilaga 2 Esko Laiho 3.11.2020

Gata:	Ventilgränden
Stadsdel:	Vallgård
Längd:	82.5 m
Areal:	1136.3 m ²
Totallängd för alla gatorna:	8,5 km
Totalareal för alla gatorna:	15,6 ha



Gatuområden som upplåts för allmänt bruk 1.1.2021

HEL 2020-011032 Bilaga 2 Esko Laiho 3.11.2020

Gata:	Planerargatan
Stadsdel:	Västra Hertonäs
Längd:	124 m
Areal:	3710 m ²
Totallängd för alla gatorna:	8,5 km
Totalareal för alla gatorna:	15,6 ha