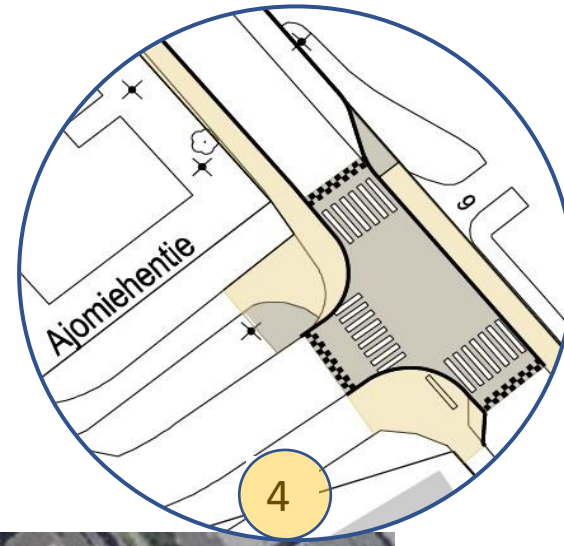
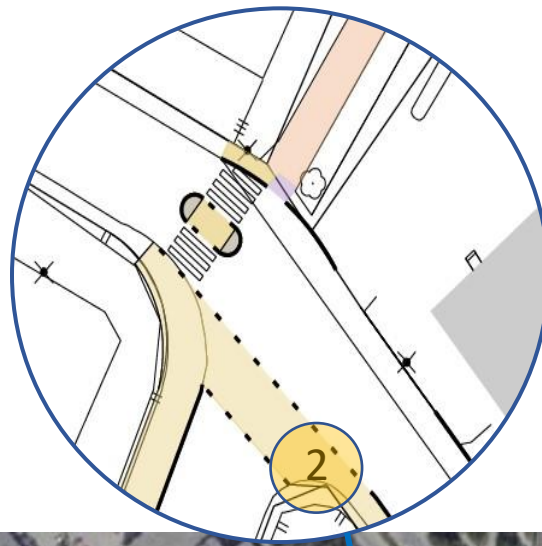
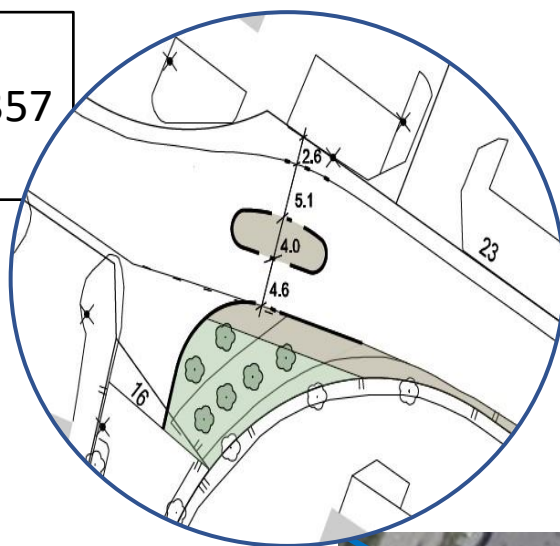


# HAVAINNEKUVA

Ristipellontien liikennesuunnitelma nro7357

24.1.2023 Eeva Väistö



## TURVALLISUUS

### 1 Keskiarekkeellinen kadunylityspaikka

- Ristipellontie 14, 16 ja 18 kiinteistöille

### 2 Suojatien keskiareke ja ylijatkettu jalkakäytävä

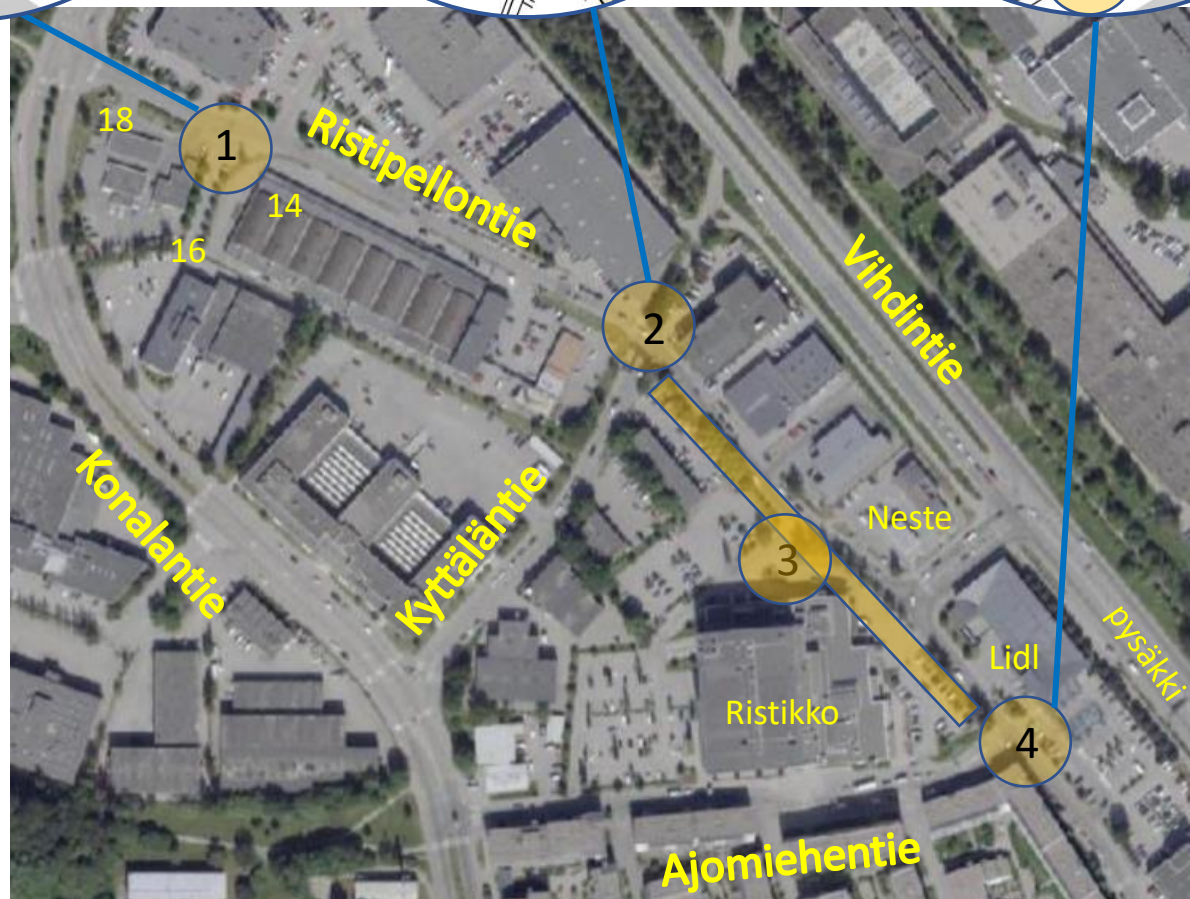
- Kyttäläntie - alikulku

### 3 Jalkakäytävän siirto Ristikon puolelle

- Tavoite: jalkakäytävä koko Ristikon korttelin ympärille  
- nykyinen suojatie risteuksen keskellä ei ole turvallinen

### 4 Korotettu risteys

- kulku Lidliin, Vihdintien bussipysäkille ja jalkakäytävälle



## SUJUVAUS

### 1 Kaksi erillistä kaistaa

- Parempi sujuvuus / vihreä vaihe
- lisätila yhdyskadun eteläreunan poistuvasta jalkakäytävästä

### 2 Suojatie poistuu risteuksen keskeltä

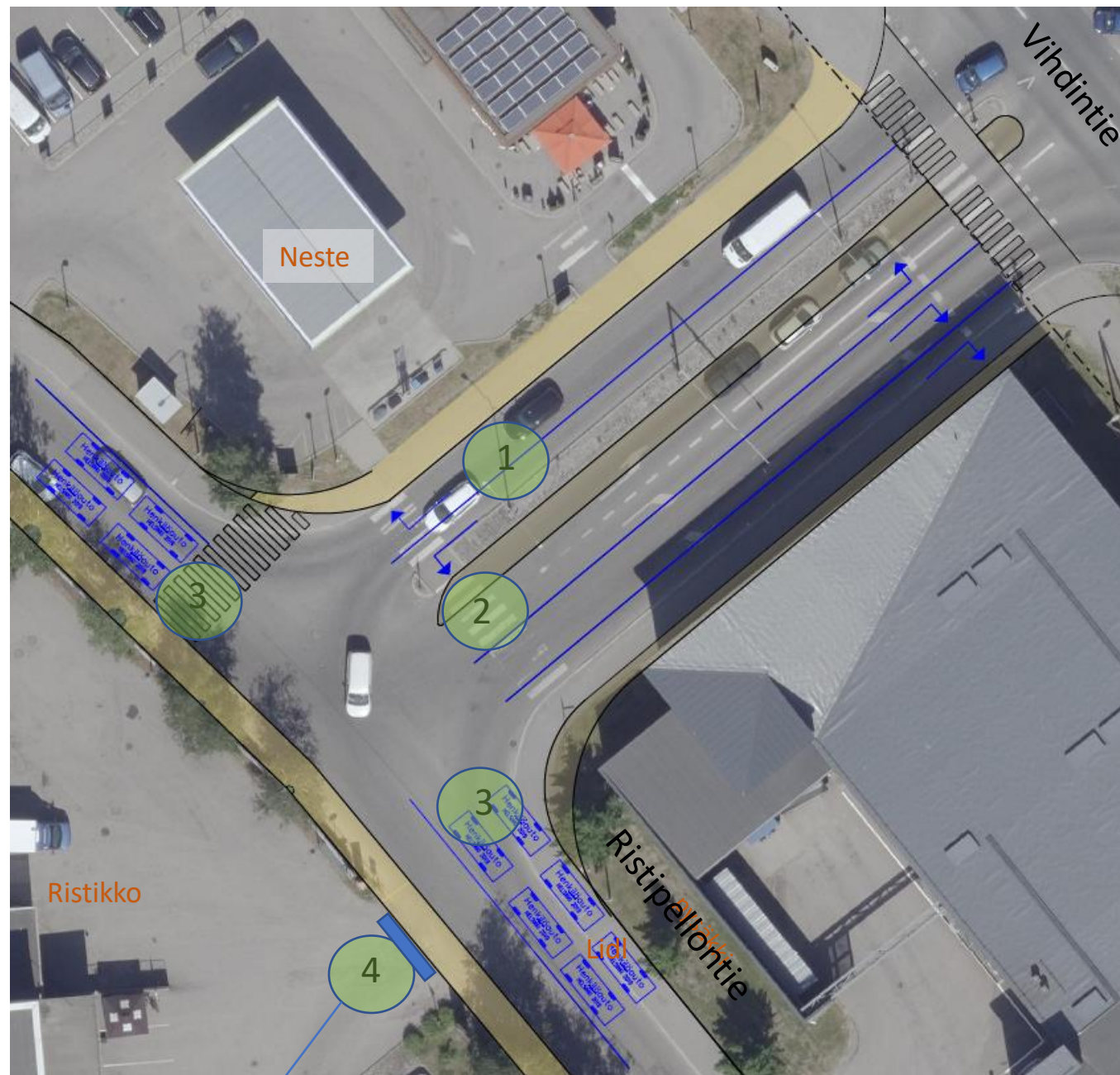
- jonotustilaa 5 - 10 m nykyistä enemmän
- väistettävä vähemmän jalankulkijoita

### 3 Tilaa ryhmittäytyä saavuttaessa risteykseen

- kaksi henkilöautoa mahtuu rinnakkain – suoraan ajavat ja kääntyvät

### 4 Vaihtoehto: tonttiliittymä Ajomiehentielle

- nykyinen paikka on rakennusluvan mukainen
- väistämisvelvollisuus kaikkea Ristipellontien liikennettä kohtaan



Ajomiehentie