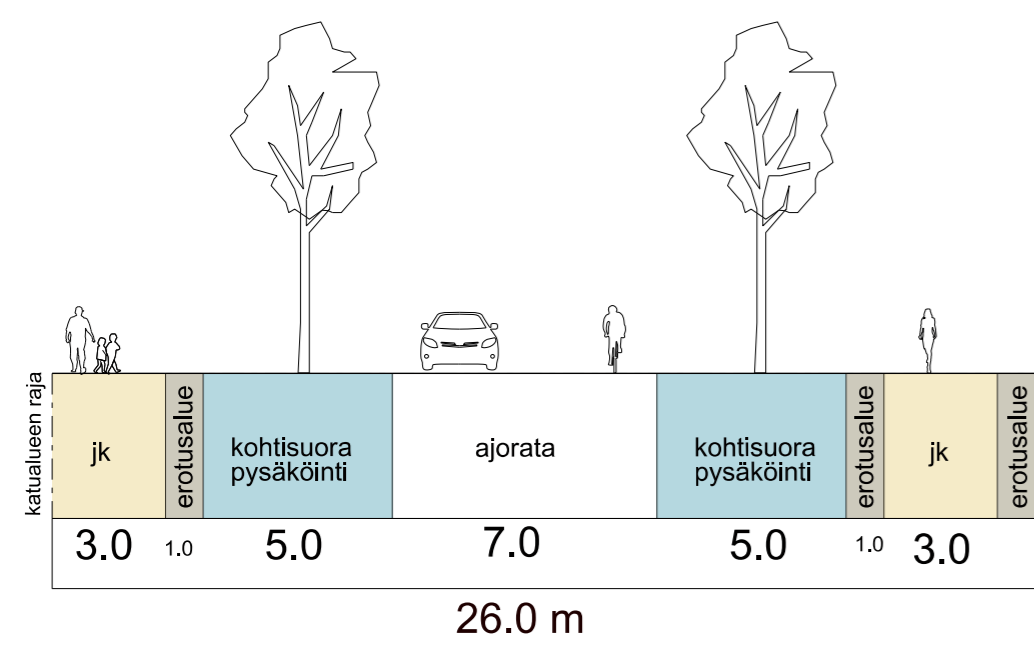
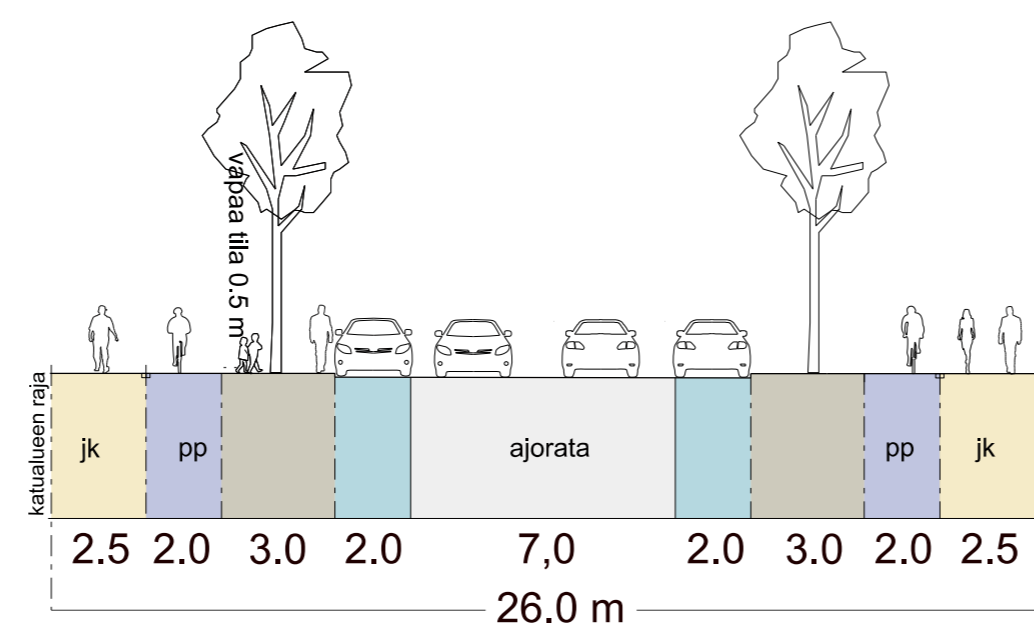




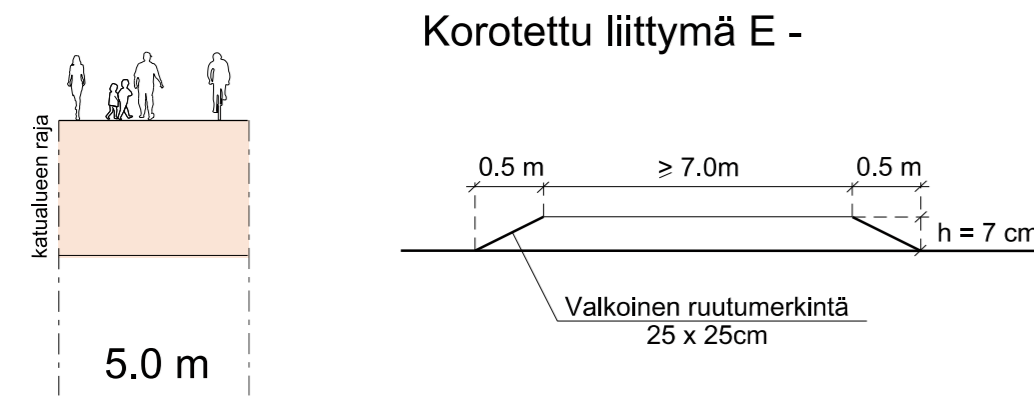
Konalankuja A - A



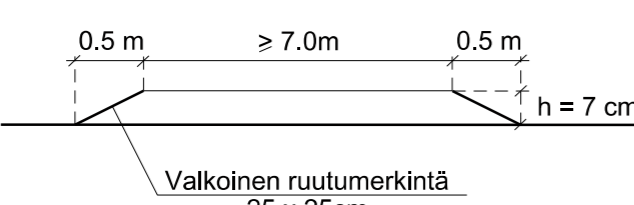
Konalantie C - C



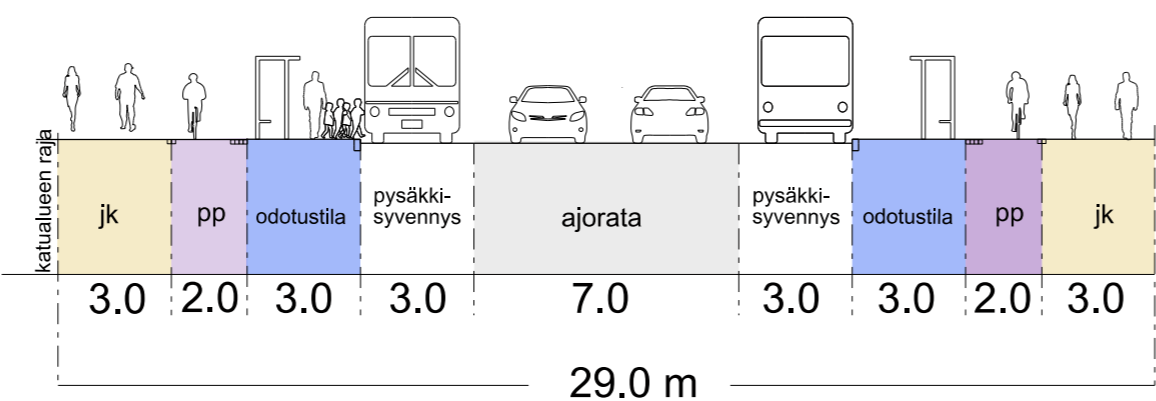
Konalanpolku B - B



Korotettu liittämä E -

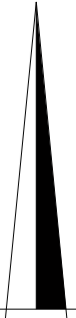
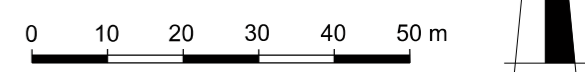


Konalantie D - D



SELITE

- Suunnitelma-alueen raja
- - - 2 m kaava-alueen ulkopuolella
- Jalkakäytävä
- Yhdistetty jalankulku ja pyörätie
- Pyörätie jalankulun tasossa
- Pyöräkaista
- Ajorata
- Koroke / erotaskaista
- Odotustila
- Pysäköinti
- Ylijätettävä koroke
- Huoltoreitti



Helsinki		Kaupunkiympäristön toimiala		Liikenne- ja katusuunnittelu	
Kaupunginosa 32, Konala					
KONALANKUJAN JA KONALANTIEN KESKIOSAN LIIKENNESUUNNITELMA					
Liikennesuunnitelma					
Mittakaava	Diagnoosi	HEL 2013-003894	Pilatusno	Päiväys	20.10.2020
1:1000	Hanke	5884_4	7016	Muutettu pvm	
Asemakaava	Käsitellyt	12665	Tasokoordinaatio	Hyväksyjä	Reetta Putkonen
I	Kylk	20.10.2020	ETRS-GK25	Tarkastanut	Jouni Korhonen
			Kohdeprojekti	Laaditut	Eeva Väistö
			N2000		