




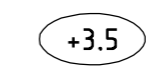






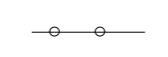


PIIRUSTUSMERKINNÄT

-  Ajorata/jalkakäytävä ja pp, asfalttia
-  Maatiili
-  Lämpäisevä nupukiveys, harmaa
-  Monilajinen kasvillisuus
-  Istutettava puu 2 kpl /
istutettava puu juuristoritilällä 1 kpl
-  Kadun likimääräinen korkeusasema
-  Reunatuki, luonnonkivi, punainen
-  Reunatuki, madallettu/luiskattu, luonnonkivi, punainen
-  Reunatuki, upotettu, luonnonkivi, punainen
-  Riippuvälaisin
-  Ylijatketun jalkakäytävän nupukiveys, harmaa
-  Pyöräteline
-  Istutusten suoja-aita



Helsinki Kaupunkiympäristön toimiala		www.hel.fi sähköposti: etunimi.sukunimi@hel.fi	
KAUP.OSA, OSA-ALUE			
21. Hermanni, Hermanninranta			
ISKELMÄKATU			
Katusuunnitelma			
MK	LIITTYY	NRO	KHS
1:500	KORVAA	31912/1	KYLK
	KORVATTU	TASOKOORDINAATISTO:	HYV. 15.4.2024 R. Putkonen
	ASEMAKAAVA 12760	ETRS-GK25	TARK. 15.4.2024 I. Rantanen
	LIIKENNES. 7267	KORKEUSJÄRJESTELMÄ:	PROJ. 15.4.2024 S. Hurskainen
		N2000	HYV. 12.4.2024 J. Lahti
SITOWISE		Linnoitustie 6 02600 Espoo 020 747 6000 www.sitowise.com	TARK. 12.4.2024 A. Patama, J. Juurikas
			LAAT. 12.4.2024 T. Mäenpää